



RESOLUCION N° 13 /26

PADRE HURTADO, 02 JUN. 2026

VISTOS:

1. Lo establecido en la Ley General de Urbanismo y Construcciones (LGUC), modificada por la Ley N°21.718, sobre Agilización de Permisos de Construcción, que incorpora el artículo 116 bis C.

2. La Ley N°20.285, sobre Acceso a la Información Pública, especialmente en sus artículos 5° y 7°.

3. La Ley N°18.695, Orgánica Constitucional de Municipalidades, particularmente su artículo 24.

CONSIDERANDO:

1. Que el artículo 116 bis C de la LGUC, modificado por la Ley N°21.718, dispone que "la municipalidad deberá publicar en su sitio web, a más tardar el quinto día hábil de cada mes, una resolución de la Dirección de Obras Municipales que contenga el listado con todos los permisos y autorizaciones que hubiesen sido otorgados durante el mes anterior, junto con una copia de aquellos. En dicha publicación se dejará expresa constancia de la fecha en que se realiza. A contar de ésta, los permisos y autorizaciones se presumirán de derecho conocidos, para efectos de lo dispuesto en el artículo 118 bis."

2. Las instrucciones impartidas por el Consejo para la Transparencia, mediante Oficio N°11829 de fecha 16-05-2025, que establece el mecanismo de publicación en el sitio de Transparencia Activa respecto a la implementación del artículo 116 bis C de la LGUC, en concordancia con la Ley N°20.285.

RESUELVO:

1. **INFÓRMESE** el listado de permisos y autorizaciones otorgados por esta Dirección de Obras Municipales durante el mes de **MAYO de 2026**, contenido en anexo a esta Resolución.

2. **ENVÍESE** la presente Resolución, junto con la copia de los permisos y autorizaciones correspondientes, al encargado de Transparencia Activa municipal, para que realice las publicaciones respectivas conforme a lo dispuesto en el artículo 116 bis C de la LGUC y el artículo 7° de la Ley N°20.285 sobre Acceso a la Información Pública.



FRANCISCO JAVIER VARGAS CASTILLO
INGENIERO CONSTRUCTOR
DIRECTOR DE OBRAS MUNICIPALES

FVC/mam

DISTRIBUCIÓN:

- Secretaría Municipal
- Dirección de Obras
- C.c.e transparencia@imda.cl

ANEXO LISTADO DE PERMISOS Y AUTORIZACIONES OTORGADAS POR LA DOM DE PADRE HURTADO MES DE AGOSTO DE 2025

Año	Mes	Número de Resolución	Fecha de resolución	Denominación del acto	Descripción del acto	Fecha de publicación en transparencia activa	Enlace a resolución
2026	Mayo	71	22-05-2026	Certificado de regularización de edificaciones existentes dañadas a consecuencia de una catástrofe (Permiso y Recepción Definitiva)	Resolución de edificación	01-06-2026	enlace
2026	Mayo	70	22-05-2026	Permiso de obra menor ampliación 100 m2.	Resolución de edificación	01-06-2026	enlace
2026	Mayo	17	22-05-2026	Certificado de recepción definitiva de obras menor ampliación hasta 100 m2.	Recepción Final de Edificación	01-06-2026	enlace
2026	Mayo	69	15-05-2026	Permiso de obra menor ampliación de vivienda social y otras.	Resolución de edificación	01-06-2026	enlace
2026	Mayo	5	11-05-2026	Resolución de aprobación de fusión.	Resolución de urbanismo	01-06-2026	enlace
2026	Mayo	68	07-05-2026	Permiso de obra menor ampliación de vivienda social y otras.	Resolución de edificación	01-06-2026	enlace
2026	Mayo	16	07-05-2026	Certificado de recepción definitiva de obras menor. Ampliación de vivienda social y otras.	Recepción Final de Edificación	01-06-2026	enlace
2026	Mayo	67	06-05-2026	Certificado de Regularización (con pago de derechos municipales) vivienda cuya superficie edificadas no excedan de 90 m2, con avalúo fiscal no superior a 1.000 UF. Acogida al artículo1° del título I de la Ley N° 20.898.	Resolución de edificación	01-06-2026	enlace
2026	Mayo	66	06-05-2026	Permiso de obra menor ampliación de vivienda social y otras.	Resolución de edificación	01-06-2026	enlace
2026	Mayo	65	06-05-2026	Permiso de obra menor ampliación de vivienda social y otras.	Resolución de edificación	01-06-2026	enlace
2026	Mayo	64	05-05-2026	Permiso de obra menor ampliación de vivienda social y otras.	Resolución de edificación	01-06-2026	enlace
2026	Mayo	63	05-05-2026	Permiso de edificación ampliación mayor a 100 m2.	Resolución de edificación	01-06-2026	enlace
2026	Mayo	62	04-05-2026	Permiso de edificación ampliación mayor a 100 m2.	Resolución de edificación	01-06-2026	enlace
2026	Mayo	61	04-05-2026	Permiso de edificación ampliación mayor a 100 m2.	Resolución de edificación	01-06-2026	enlace
2026	Mayo	60	04-05-2026	Permiso de obra menor ampliación de vivienda social y otras.	Resolución de edificación	01-06-2026	enlace
2026	Mayo	59	04-05-2026	Resolución: aprueba modificación de proyecto de edificación obra nueva.	Resolución de edificación	01-06-2026	enlace

2026	Mayo	15	04-05-2026	Certificado de recepción definitiva de obras de edificación obra nueva.	Recepción Final de Edificación	01-06-2026	enlace
------	------	----	------------	---	--------------------------------	------------	------------------------

CERTIFICADO DE REGULARIZACION DE EDIFICACIONES EXISTENTES DAÑADAS A CONSECUENCIA DE UNA CATASTROFE (Permiso y Recepción Definitiva)

Nota: Tener presente plazos establecidos en art. 5.1.4. inciso 2° de OGUC, para poder acogerse a procedimientos simplificados (6 años desde la fecha del decreto que la declara)

DIRECCION DE OBRAS - I. MUNICIPALIDAD DE :

PADRE HURTADO

REGIÓN :

METROPOLITANA

<input type="checkbox"/> URBANO	<input checked="" type="checkbox"/> RURAL
---------------------------------	---

NUMERO DE PERMISO
71
FECHA
22 MAYO 2026
ROL S.I.I
311-764



VISTOS:

- A) Las atribuciones emanadas del Art. 24 de la Ley Orgánica Constitucional de Municipalidades.
- B) Las disposiciones de la Ley General de Urbanismo y Construcciones, en especial el Art. 116 bis D) y su OGUC.
- C) La solicitud de permiso de Regularización correspondiente al formulario 8.13. S.P. Reg. Art. 5.1.4. N°7.
- D) Los antecedentes que comprenden el expediente N°55-2026
- E) El Decreto Supremo N° 202 del 13-06-2024, que declara zona afectada por catástrofe.
- F) El giro de ingreso municipal N° 7900 de fecha 20-03-2026 de pago de derechos municipales, cuando corresponda.

RESUELVO:

- 1.- Otorgar Certificado de Regularización (Permiso y Recepción Definitiva) de la edificación ubicada en calle / avenida camino CAMINO LAS VIOLETAS N° 3400 Lote N° 24B manzana _____ localidad o loteo LA CUESTA SPA sector RURAL de conformidad a los planos y antecedentes timbrados por esta D.O.M., que forman parte del presente certificado, mencionados en las letras C) y D) de los "vistos".
- 2.- Que la edificación que se regulariza se acoge a las siguientes normas especiales: ---
.....
- 3.- Otros.(Especificar) ---
.....

Nota:Se hace presente que si se tratare de la regularización de una vivienda que se acoge al D.F.L. N° 2, el presente Certificado de Regularización deberá ser reducido a Escritura Pública.

4.- INDIVIDUALIZACIÓN DEL PROPIETARIO

NOMBRE O RAZÓN SOCIAL DEL PROPIETARIO	R.U.T.
EDGAR TOLEDO MUÑOZ	
REPRESENTANTE LEGAL DEL PROPIETARIO (cuando corresponda)	R.U.T.
---	---

5.- INDIVIDUALIZACIÓN DE LOS PROFESIONALES

NOMBRE o RAZÓN SOCIAL DE LA EMPRESA (cuando corresponda)	R.U.T.
---	---
NOMBRE DEL ARQUITECTO	R.U.T.
PATRICIO CANDIA IBARRA	
NOMBRE DEL CALCULISTA (cuando corresponda)	R.U.T.
---	---

6.- CARACTERÍSTICAS PRINCIPALES DE LA RECEPCIÓN

SUPERFICIE TOTAL (m²)	198,14	SUPERFICIE TERRENO (m²)	5.136	Nº DE PISOS	1
DESTINO DEL EDIFICIO	VIVIENDA				

OTRAS (ESPECIFICAR)	Vivienda original: --- m2 Superficie a regularizar: 198,14 m2 Total construido: 198,14 m2 Superficie terreno: 5.136 m2
---------------------	---



DIRECTOR DE OBRAS MUNICIPALES
FRANCISCO JAVIER VARGAS CASTILLO

REVISOR:CHM



**PERMISO DE OBRA MENOR
AMPLIACIÓN HASTA 100 M²**

DIRECCIÓN DE OBRAS MUNICIPALES DE:
PADRE HURTADO

REGIÓN: **METROPOLITANA DE SANTIAGO**

NÚMERO DE RESOLUCIÓN
70
FECHA DE APROBACIÓN
12 2 MAYO 2026
ROL S.I.I
322-133

VISTOS

- A) Las atribuciones emanadas del Art. 24 de la Ley Orgánica Constitucional de Municipalidades,
- B) Las disposiciones de la Ley General de Urbanismo y Construcciones en especial el Art. 116, su Ordenanza General, y el Instrumento de Planificación Territorial.
- C) La solicitud de aprobación, los planos y demás antecedentes debidamente suscritos por el propietario y los profesionales correspondientes al expediente S.O.M N° 282-25 ingresada con fecha 26-dic-2025
- D) El certificado de informaciones previas N° 122 de fecha 03-abr-2025
- E) El Informe Favorable de Revisor Independiente N° de fecha (cuando corresponda)
- F) El Informe Favorable de Revisor de Proyecto de Cálculo Estructural N° de fecha (cuando corresponda)
- G) Documento que acredita el cumplimiento de informes de mitigación de impactos al sistema de movilidad (En caso que sea obligatorio elaborar un IMIV):
 - Resolución N° de fecha emitido por que aprueba el IMIV,
 - Certificado N° de fecha emitido por que implica silencio positivo, o el
 - Certificado N° 14720 de fecha 05-dic-2025 emitido por SEIM que acredita que el proyecto no requiere IMIV. (Según N° 16 del Art. 5.1.6. OGUC -exigible conforme a plazos del Artículo primero transitorio de la Ley N° 20.958-, no se puede conceder el presente permiso si no se acompaña alguno de estos documentos)
- H) Otros (especificar):

RESUELVO:

- 1 Conceder permiso para ampliar O.M.A 100 UNA VIVIENDA con una superficie total de 67,3 m² y de 2 pisos de altura, destinado a VIVIENDA ubicado en calle/avenida/camino 18 DE SEPTIEMBRE N° 116 Lote N° 2 manzana localidad o loteo SANTA ROSA DE CHENA sector URBANO zona B3 del Plan Regulador PRC aprobando los planos y demás antecedentes, que forman parte de la presente autorización mencionados en la letra C de los VISTOS de este permiso.
- 2 Dejar constancia que la obra que se aprueba los beneficios del D.F.L.-N°2 de 1959 .
- 3 Que el presente permiso se otorga amparado en las siguientes autorizaciones especiales: Art.121, Art.122, Art.123, Art.124, de la LGUC, otros (especificar). plazos de la autorización especial

4 ANTECEDENTES DEL PROYECTO

4.1 DATOS DEL PROPIETARIO:

NOMBRE O RAZÓN SOCIAL DEL PROPIETARIO		R.U.T.	
ALEX ALEJANDRO VALENZUELA SANCHEZ		[REDACTED]	
REPRESENTANTE LEGAL DEL PROPIETARIO		R.U.T.	
DIRECCIÓN: Nombre de la vía		N°	Local/ Of/ Depto
18 DE SEPTIEMBRE		116	Localidad
COMUNA	CORREO ELECTRÓNICO	TELÉFONO FIJO	TELÉFONO CELULAR
PADRE HURTADO			[REDACTED]
PERSONERÍA DEL REPRESENTANTE LEGAL:		SE ACREDITÓ MEDIANTE	
CON FECHA		DE FECHA Y REDUCIDA A ESCRITURA PÚBLICA	
ANTE EL NOTARIO SR (A)			

4.2 INDIVIDUALIZACIÓN DE LOS PROFESIONALES

NOMBRE O RAZÓN SOCIAL de la empresa del ARQUITECTO (cuando corresponda)	R.U.T.

[Handwritten signature]

NOMBRE DEL PROFESIONAL ARQUITECTO RESPONSABLE		R.U.T	
JUAN CARLOS ARAVENA NECULQUEO		[REDACTED]	
NOMBRE DEL CALCULISTA (cuando corresponda, según inciso final art 5.1.7. OGUC)		R.U.T	
JUAN CARLOS ARAVENA NECULQUEO		[REDACTED]	
NOMBRE DEL CONSTRUCTOR (*)		R.U.T	
A LICITAR			
NOMBRE DEL INSPECTOR TÉCNICO DE OBRA (cuando corresponda según incisos 4 y 5 del Art. 143 LGUC)(*)		INSCRIPCIÓN REGISTRO	
		CATEGORÍA	N°
NOMBRE DEL REVISOR INDEPENDIENTE (cuando corresponda)		REGISTRO	CATEGORÍA
NOMBRE O RAZÓN SOCIAL DEL REVISOR DEL PROYECTO DE CÁLCULO ESTRUCTURAL (cuando corresponda)		REGISTRO	CATEGORÍA
NOMBRE DEL PROFESIONAL RESPONSABLE DE LA REVISIÓN DEL PROYECTO DE CÁLCULO ESTRUCTURAL		R.U.T	

(*) Podrá individualizarse hasta antes del inicio de las obras.

5 CARACTERÍSTICAS DEL PROYECTO DE AMPLIACION CALIFICADO COMO OBRA MENOR

PERMISO y RECEPCIÓN ANTERIOR QUE SE AMPLÍA (si hubiere más de uno, incluirlos en el punto 7 de esta solicitud) (* INDICAR si la recepción fue TOTAL O PARCIAL)

TIPO PERMISO	N°	FECHA	TIPO RECEPCIÓN (*)	N°	FECHA
REGUARIZACION	250	17-abr-2001	SIMULTANEA		

EDIFICIOS DE USO PÚBLICO (original + ampliación) TODO PARTE NO ES EDIFICIO DE USO PÚBLICO

CARGA DE OCUPACIÓN TOTAL DE LA AMPLIACIÓN (personas) según artículo 4.2.4. OGUC. 4,48 DENSIDAD DE OCUPACIÓN DE LA AMPLIACIÓN (personas/hectárea) 63

PROYECTO DE AMPLIACIÓN, se desarrollará en etapas SÍ NO cantidad de etapas

ETAPAS CON MITIGACIONES PARCIALES (a considerar en IMIV, art. 173 LGUC) Etapas art 9° del DS 167 (MTT) de 2016

5.1 SUPERFICIES

SUPERFICIE	SUPERFICIES PERMISO(S) ANTERIOR (ES)			SUPERFICIES AMPLIACIÓN PROYECTADA		
	ÚTIL (m²)	COMÚN (m²)	TOTAL (m²)	ÚTIL (m²)	COMÚN (m²)	TOTAL (m²)
EDIFICADA SUBTERRÁNEO (S)						
EDIFICADA SOBRE TERRENO (1er piso + pisos superiores)	176,8		176,8	67,3		67,3
EDIFICADA TOTAL	176,8		176,8	67,3		67,3
SUPERFICIE OCUPACIÓN SOLO EN PRIMER PISO (m²)			176,8	SUP. OCUP. SOLO EN PRIMER PISO (m²)		2,5

SUPERFICIE	SUPERFICIE FINAL INCLUIDA AMPLIACIÓN MENOR		
	ÚTIL (m²)	COMÚN (m²)	TOTAL (m²)
EDIFICADA SUBTERRÁNEO (S)			
EDIFICADA SOBRE TERRENO (1er piso + pisos superiores)	244,1		244,1
EDIFICADA TOTAL	244,1		244,1

SUPERFICIE OCUPACIÓN INCLUIDA LA AMPLIACIÓN SOLO EN PRIMER PISO	179,3
---	-------

SUPERFICIE TOTAL DEL PREDIO O LOS PREDIOS (m²)	449,69
--	--------

S. EDIFICADA SUBTERRÁNEO (S)

(agregar hoja adicional si hubiere más subterráneos)

S. Edificada por nivel o piso	ÚTIL (m²)	COMÚN (m²)	TOTAL (m²)
nivel o piso			
nivel o piso			
nivel o piso			
nivel o piso			
nivel o piso			
TOTAL			

S. EDIFICADA SOBRE TERRENO

(agregar hoja adicional si hubiere más pisos sobre el nivel de suelo natural)

S. Edificada por nivel o piso	ÚTIL (m²)	COMÚN (m²)	TOTAL (m²)
nivel o piso 1	179,3		179,3
nivel o piso 2	64,8		64,8

nivel o piso			
nivel o piso			
nivel o piso			

S. EDIFICADA POR DESTINO

DESTINO (S) CONTEMPLADO (S)	Residencial ART 2.1.25. OGUC	Equipamiento ART. 2.1.33. OGUC	Act. Productivas ART 2.1.28. OGUC	Infraestructura ART 2.1.29. OGUC	Área verde ART 2.1.31. OGUC	Espacio Público ART 2.1.30. OGUC
SUPERFICIE EDIFICADA + Ampliación	244,1					

5.2 NORMAS URBANÍSTICAS

PREDIO(S) EMPLAZADO(S) EN ÁREA DE RIESGO	<input type="checkbox"/> NO	<input type="checkbox"/> SÍ	<input type="checkbox"/> PARCIAL
--	-----------------------------	-----------------------------	----------------------------------

NORMAS URBANÍSTICAS	TOTAL PERMISOS ANTERIORES	AMPLIACIÓN	PERMITIDO	TOTAL INCLUIDA AMPLIACIÓN
DENSIDAD	181ha/ha	90hab/ha	350hab/ha	272hab/ha
COEFICIENTE DE OCUPACIÓN PISOS SUPERIORES (sobre 1er piso)	0	0,14		0,14
COEFICIENTE DE OCUPACIÓN DE SUELO (1er piso)	0.393	0.009	0,6	0.402
COEFICIENTE DE CONSTRUCTIBILIDAD	0.393	0.149	1.8	0.542
DISTANCIAMIENTOS	7.8/2.6	10.3/8.4	oguc	10.3/8.4
RASANTE	70°	70°	70°	70°
SISTEMA DE AGRUPAMIENTO	AISLADO	AISLADO	A/P/C	AISLADO
ADOSAMIENTO			OGUC	
ANTEJARDÍN	2/5	2/5	2/5	2/5
ALTURA EN METROS Y/O PISOS	5.34	6.8	15	6.8
ESTACIONAMIENTOS AUTOMÓVILES	1	1	1/5	1
ESTACIONAMIENTOS BICICLETAS				
ESTACIONAMIENTOS OTROS VEHÍCULOS (ESPECIFICAR)				
ESTACIONAMIENTOS PARA PERSONAS CON DISCAPACIDAD				

DESCUENTO ESTACIONAMIENTO PARA AUTOMÓVILES POR ESTACIONAMIENTO PARA BICICLETAS (PERMISO(S) ANTERIOR(ES))	<input type="checkbox"/> SÍ	<input checked="" type="checkbox"/> NO	CANTIDAD DESCONTADA
--	-----------------------------	--	---------------------

DESCUENTO ESTACIONAMIENTO PARA AUTOMÓVILES POR ESTACIONAMIENTO PARA BICICLETAS INCLUIDO PROYECTO	<input type="checkbox"/> SÍ	<input checked="" type="checkbox"/> NO	CANTIDAD DESCONTADA
--	-----------------------------	--	---------------------

5.3 USO DE SUELO Y DESTINO (S) CONTEMPLADO (S) PERMISO ANTERIOR Y USO DE SUELO Y DESTINO (S) CONTEMPLADO (S) EN LA AMPLIACION

TIPO DE USO	Residencial ART 2.1.25. OGUC	Equipamiento ART. 2.1.33. OGUC	Act. Productivas ART 2.1.28. OGUC	Infraestructura ART 2.1.29. OGUC	Área verde ART 2.1.31. OGUC	Espacio Público ART 2.1.30. OGUC
CLASE / DESTINO PERMISO ANTERIOR	VIVIENDA					
CLASE / DESTINO AMPLIACIÓN	VIVIENDA					
ACTIVIDAD PERMISO ANTERIOR						
ACTIVIDAD AMPLIACIÓN						
ESCALA PERMISO (S) ANTERIOR (Art. 2.1.36. OGUC)						
ESCALA INCLUIDA AMPLIACIÓN (Art. 2.1.36. OGUC)						

5.4 PROTECCIONES OFICIALES

<input checked="" type="checkbox"/> NO	<input type="checkbox"/> Sí, especificar	<input type="checkbox"/> ZCH	<input type="checkbox"/> ICH	<input type="checkbox"/> ZOIT	<input type="checkbox"/> OTRO; especificar
<input type="checkbox"/> MONUMENTO NACIONAL:	<input type="checkbox"/> ZT	<input type="checkbox"/> MH	<input type="checkbox"/> SANTUARIO DE LA NATURALEZA		

5.5 FORMA DE CUMPLIMIENTO ARTÍCULO 70° LGUC (*)

<input type="checkbox"/> CESIÓN	<input checked="" type="checkbox"/> APORTE	OTRO ESPECIFICAR:
---------------------------------	--	-------------------

(*) SÓLO EN CASO DE PROYECTOS QUE CONLLEVEN CRECIMIENTO URBANO POR DENSIFICACIÓN (exigible conforme a plazos del Artículo primero transitorio de la Ley N° 20.958)

5.6 CÁLCULO PRELIMINAR DEL PORCENTAJE DE CESIÓN DE LA AMPLIACIÓN (sólo en casos de proyectos de crecimiento urbano por densificación)

Exigible conforme a plazos del Artículo primero transitorio de la Ley N° 20.958 (artículo 2.2.5. Bis OGUC)

PROYECTO	PORCENTAJE PRELIMINAR DE CESIÓN
(a) <input checked="" type="checkbox"/> CON DENSIDAD DE OCUPACIÓN HASTA 8.000 Personas/Hectárea	(DENSIDAD DE OCUPACIÓN) 63 <input type="text"/> X 11 = <input type="text"/> 0.34 % 2000
(b) <input type="checkbox"/> CON DENSIDAD DE OCUPACIÓN SOBRE 8.000 Personas/Hectárea	44%

Nota 1: En el proyecto de Obra Menor, Ampliación menor a 100 m², se debe efectuar el cálculo solo de la presente Ampliación.
 Nota 2: Para calcular la Densidad de Ocupación, se debe considerar la carga de ocupación (según art. 4.2.4. de la OGUC) que se incrementa en el o los terrenos del proyecto, sin considerar en el cálculo, la cantidad de personas que ocupaban las edificaciones existentes, incluso si estas fuesen demolidas para materializar el proyecto. Sólo podrá descontarse la carga de ocupación de edificaciones a demoler, en los casos que el permiso de demolición se solicite en forma conjunta con la solicitud de permiso de edificación, y se adjunten los antecedentes respectivos a dicha solicitud, conforme al inciso final del artículo 5.1.6. y al inciso tercero del artículo 5.1.4., ambos de la O.G.U.C.
 Nota 3: La Densidad de Ocupación, se obtiene de la siguiente fórmula :

(Art. 2.2.5. Bis OGUC)

$$\frac{\text{(Carga de ocupación del proyecto calculada según el art. 4.2.4. de la OGUC) x 10.000}}{\text{Superficie del terreno (que considera el terreno más la superficie exterior hasta el eje del espacio público adyacente existente o previsto en el IPT hasta un máximo de 30 m)}}$$



5.7 CÁLCULO ACUMULADO CON CESIONES O APORTES DE PERMISO(S) ANTERIOR(ES) (Art. 2.2.5. Bis C. de la OGUC)

PERMISO N°	DE FECHA	PORCENTAJES DE CESIÓN O APORTE EFECTIVAMENTE EFECTUADOS
		%
		%
PRESENTE AMPLIACIÓN (a) o (b) del cuadro 5.6	-	%
(c) TOTAL CESIONES O APORTES ACUMULADOS		%

5.8 PORCENTAJE FINAL DE CESIÓN (Art. 2.2.5. Bis C. de la OGUC)

(d) PORCENTAJE FINAL DE CESIÓN DE LA PRESENTE AMPLIACIÓN _____ %

El porcentaje final de cesión corresponderá al porcentaje preliminar (letras (a) o (b)) del cuadro 5.6 anterior, salvo que dicho porcentaje, sumado a los efectivamente efectuados en permisos anteriores (letra (c) del cuadro 5.7) supere el 44%. En este último caso, el porcentaje preliminar deberá rebajarse hasta que el acumulado sea de 44%.

5.9 CÁLCULO DEL APORTE (EN LOS CASOS QUE CORRESPONDA)

(e) AVALÚO FISCAL VIGENTE A LA FECHA DE LA SOLICITUD DE LA MODIFICACIÓN, CORRESPONDIENTE AL O LOS TERRENOS (no se debe incluir valor de edificaciones existentes)	\$ 54.521.936	(f) PORCENTAJE DE BENEFICIO POR CONSTRUCTIBILIDAD	%
\$ 54.521.936	X	0.34 %	= \$ 185.375
(g) AVALÚO FISCAL INCREMENTADO, CORRESPONDIENTE AL O LOS TERRENOS (*) [(e) + {(e) x (f)}]		% FINAL DE CESIÓN [(d)]	APORTE EQUIVALENTE EN DINERO [(g) x (d)]

(*) El Avalúo Fiscal debe incrementarse en la misma proporción que el aumento de constructibilidad obtenido por un beneficio normativo (inciso 2° art. 2.2.5. Bis C. OGUC)

5.10 INCENTIVOS NORMATIVOS DEL IPT, A LOS QUE SE ACOGE EL PROYECTO (Art. 184 LGUC)

BENEFICIO	CONDICIÓN PARA OPTAR AL BENEFICIO:

1 DISPOSICIONES ESPECIALES A QUE SE ACOGE EL PROYECTO

<input type="checkbox"/> D.F.L-N°2 de 1959	<input type="checkbox"/> Proyección Sombras Art. 2.6.11. OGUC	<input type="checkbox"/> Ley N° 19.537 Copropiedad Inmobiliaria	<input type="checkbox"/> Art. 2.4.1. OGUC Inciso Segundo
<input type="checkbox"/> Otro ; especificar _____			

5.12 NÚMERO DE UNIDADES TOTALES POR DESTINO (Art 6° letra L- D.S. N° 167 de 2016 MTT)

VIVIENDAS	BODEGAS	OFICINAS	LOCALES COMERCIALES	Otro; especificar N°	TOTAL UNIDADES
3					
ESTACIONAMIENTOS para automóviles		Otros Estacionamientos exigidos (IPT):	Especificar:	Cantidad	Especificar
ESTACIONAMIENTOS para bicicletas					

6 PERMISO(S) ANTERIOR(ES)

TIPO PERMISO	N°	FECHA	RECEPCIÓN DEFINITIVA (INDICAR TOTAL O PARCIAL)	TIPO	N°	FECHA
REGULARIZACION	250	17-abr-2001		SIMULTANEA	250	17-abr-2001

7 OTRAS AUTORIZACIONES O PERMISOS (Que se otorgan en conjunto, Inciso tercero Art. 5.1.4. de la OGUC).

TIPO DE SOLICITUD	PERMISO N°	FECHA:
DEMOLICIÓN		
OTRO (especificar):		

8 CLASIFICACIÓN DE LA CONSTRUCCIÓN

CLASIFICACIÓN	m²	%(*)	VALOR m² (**)	CLASIFICACIÓN	m²	%(*)	VALOR m² (**)
G-4	67,3	100%	132.351				

(*) El 100% corresponde a la superficie edificada total que se calcula según Tabla de Costos Unitarios MINVU

(**) Valor de la Tabla de Costos Unitarios MINVU vigente a la fecha de ingreso de la solicitud.

9 DERECHOS MUNICIPALES

(a) PRESUPUESTO (Calculado con Tabla Costos Unitarios MINVU)		\$ 8.907.222
(b) SUBTOTAL DERECHOS MUNICIPALES [(a) x (1,5% N° 2 del Art. 130 LGUC)]	%	\$ 133.608
(c) DESCUENTO 30% CON INFORME DE REVISOR INDEPENDIENTE [(b) x (30%)]	(-)	\$
(d) DESCUENTO MONTO CONSIGNADO AL INGRESO SOLICITUD	(-)	\$
TOTAL DERECHOS A PAGAR [(b) - (c) - (d)]		\$ 133.608
GIRO INGRESO MUNICIPAL NÚMERO 14523	FECHA:	24-abr-2026

10 GLOSARIO:

D.F.L.: Decreto con Fuerza de Ley

D.S: Decreto Supremo

EISTU: Estudio de Impacto Sistema Transporte Urbano

GIM: Giro de Ingreso Municipal

ICH: Inmueble de Conservación Histórica

IMIV: Informe de Mitigación de Impacto Vial

INE: Instituto Nacional de Estadísticas

I.P.T: Instrumento de Planificación Territorial.

LGUC: Ley General de Urbanismo y Construcciones

MH: Monumento Histórico

MINAGRI: Ministerio de Agricultura.

MINVU: Ministerio de Vivienda y Urbanismo

MTT: Ministerio de Transportes y Telecomunicaciones

OGUC: Ordenanza General de Urbanismo y Construcciones

SAG: Servicio Agrícola y Ganadero

SEREMI: Secretaría Regional Ministerial

SEIM: Sistema de Evaluación de Impacto en Movilidad.

ZCH: Zona de Conservación Histórica

ZOIT: Zona de Interés Turístico

ZT: Zona Típica

NOTAS: (SOLO PARA SITUACIONES ESPECIALES)

Ampliación de Vivienda primitiva con Permiso y Recepción simultanea N°250-01:

- Superficie vivienda original = 176,8m2
- Superficie ampliación 1° piso = 2,5m2
- Superficie ampliación 2° piso = 64,8m2
- Superficie total = 244,1 m2
- Superficie terreno = 155 m2

REVISORES
MUNICIPALES:

JLS

.....

.....

.....

.....



TIMBRE

[Handwritten signature in blue ink]

Firma DOM

FRANCISCO JAVIER VARGAS CASTILLO
DIRECTOR DE OBRAS MUNICIPALES

Nombre completo

CERTIFICADO DE RECEPCIÓN DEFINITIVA DE OBRA MENOR
AMPLIACIÓN HASTA 100 M²

DIRECCIÓN DE OBRAS MUNICIPALES DE :
PADRE HURTADO

REGIÓN: **METROPOLITANA DE SANTIAGO**

NÚMERO DE CERTIFICADO	17
FECHA	22 MAYO 2026
ROL SII	332-145



VISTOS

- A) Las atribuciones emanadas del Art. 24 de la Ley Orgánica Constitucional de Municipalidades.
- B) Las disposiciones de la Ley General de Urbanismo y Construcciones en especial el Art.144, su ordenanza General, y el instrumento de planificación territorial.
- C) Las disposiciones del artículo 7° de la Ley N° 18.168, Ley General de Telecomunicaciones, tratándose de proyectos de ampliación de hasta 100 m² que correspondan a proyectos inmobiliarios que deban registrarse en el registro de proyectos inmobiliarios RPI.
- D) La solicitud de recepción definitiva de Obra Menor debidamente suscrita por el propietario y arquitecto correspondiente al expediente N° 08 ingresada con fecha 26-mar-2026
- E) El informe del arquitecto que señala que las obras se han ejecutado conforme al permiso aprobado, incluidas sus modificaciones.
- F) El informe del Revisor Independiente, cuando lo hubiere, que certifica que las obras se ejecutaron conforme al permiso aprobado.
- G) El informe del Inspector Técnico de Obra que señala que la obra se construyó conforme a las normas técnicas de construcción aplicables y al permiso, incluidas sus modificaciones. (cuando la obra hubiere contado con tal profesional).
- H) La Declaración Jurada del Constructor a cargo de la obra, donde afirma que las medidas de Gestión y Control de Calidad fueron aplicadas.
- I) Los antecedentes que comprenden el expediente OM. N° 78/25
- J) Los antecedentes exigidos a los Art. 5.2.5. y 5.2.6. de la Ordenanza General de Urbanismo y Construcciones.
- K) Que se da cumplimiento al Art. 70 de la LGUC de la siguiente forma (en el caso de proyectos que conlleven crecimiento urbano por densificación, es exigible solo a partir del plazo establecido en el Artículo primero transitorio de la Ley N° 20.958):

Crecimiento Urbano por Densificación	
<input type="checkbox"/>	Cesión de terrenos (*)
<input type="checkbox"/>	Aporte en Dinero (**). (Canceló el siguiente monto: \$, según GIM N°: , de fecha:)
<input type="checkbox"/>	Otro (especificar)

(*) En este caso las cesiones contempladas en el proyecto se perfeccionan al momento de la presente Recepción Definitiva, conforme al Art. 2.2.5. Bis de la OGUC, salvo que se trate de condominios con áreas afectas a declaratoria de utilidad pública, en cuyo caso, dichas cesiones se perfeccionarán al momento de la recepción de las obras de urbanización.
 (**) El pago debe realizarse en forma previa a la recepción. En caso de recepciones parciales, el pago debe ser proporcional a la densidad de ocupación de la parte que se recibe.

RESUELVO

1. Otorgar certificado de Recepción definitiva **TOTAL** de la obra menor Ampliación de hasta 100m², destinada a **EDUCACION** ubicada en calle/avenida/camino **EL TREBOL** N° **885**
 Lote N° **1** manzana **///** localidad o loteo **///**
 sector **URBANO** de conformidad a los planos y antecedentes timbrados por esta DOM que forman parte del presente certificado, que incluye edificación (es) con una superficie edificada total de **5.560,42** m², y las obras de mitigación contempladas en el que fueron **(EISTU - IMIV - IVB)**, según consta en **(Ejecutadas o Caucionadas)** **(Documento o Tipo de Garantía)**
 de fecha

2. Dejar constancia: Que la presente recepción se otorga amparado en las siguientes autorizaciones especiales: **Plazos de la autorización:**
 (Art.121, Art.122, Art.123, Art.124 de la Ley General de Urbanismo y Construcciones)

3. Antecedentes del Proyecto
 NOMBRE DEL PROYECTO: **ACCESIBILIDAD UNIVERSAL**

3.1 DATOS DEL PROPIETARIO:

NOMBRE O RAZÓN SOCIAL DEL PROPIETARIO	R.U.T.
JUANA LAZO RIVERA	
REPRESENTANTE LEGAL DEL PROPIETARIO	R.U.T.

DIRECCIÓN: Nombre de la vía		N°	Local/ Of/ Depto	Localidad
EL TREBOL		885		
COMUNA	CORREO ELECTRÓNICO	TELÉFONO FIJO	TELÉFONO CELULAR	
PADRE HURTADO				
PERSONERÍA DEL REPRESENTANTE LEGAL :		SE ACREDITÓ MEDIANTE		
		DE FECHA		

3.2 INDIVIDUALIZACIÓN DE LOS PROFESIONALES

NOMBRE O RAZÓN SOCIAL de la empresa del ARQUITECTO (cuando corresponda)		R.U.T
NOMBRE DEL PROFESIONAL ARQUITECTO RESPONSABLE		R.U.T
JAIME RAMOS VALES		
NOMBRE DEL CALCULISTA (cuando corresponda)		R.U.T
NOMBRE DEL CONSTRUCTOR		R.U.T
JAIME RAMOS VALES		
NOMBRE DEL INSPECTOR TÉCNICO DE OBRA (cuando corresponda)		INSCRIPCIÓN REGISTRO
		CATEGORÍA
		N°
NOMBRE DEL REVISOR INDEPENDIENTE (cuando corresponda)		REGISTRO
		CATEGORÍA
NOMBRE O RAZÓN SOCIAL DEL REVISOR DEL PROYECTO DE CÁLCULO ESTRUCTURAL (cuando corresponda)		REGISTRO
		CATEGORÍA
NOMBRE DEL PROFESIONAL RESPONSABLE DE LA REVISIÓN DEL PROYECTO DE CÁLCULO ESTRUCTURAL		R.U.T

4 CARACTERÍSTICAS PRINCIPALES DE LA RECEPCIÓN

ANTECEDENTES DEL PERMISO			
PERMISO QUE SE RECIBE	NÚMERO	FECHA	SUP.TOTAL(M2)
OBRA MENOR MOD. EDIF. SIN ALTERAR ESTRUCTURA	26	02-mar-2026	5.560,42
MODIFICACIÓN DEL PROYECTO: RESOLUCIÓN N°		FECHA	
MODIFICACIONES MENORES (Art. 5.2.8. OGUC) (Especificar)			
ACTUALIZACION COTA RAMPA 3 Y 4			
.....			
.....			
.....			
.....			
RECEPCIÓN PARCIAL	<input type="checkbox"/> SÍ	<input checked="" type="checkbox"/> NO	
PARTE A RECIBIR		SUPERFICIE	DESTINO

5 ANTECEDENTES QUE SE ADJUNTARON

(Artículos 5.2.5., 5.2.6., 5.9.3., 5.9.4., 5.9.6., y 5.9.7. de la OGUC)

DOCUMENTOS	
<input checked="" type="checkbox"/>	Informe del Arquitecto que certifique que las obras se han ejecutado conforme al permiso aprobado, incluidas sus modificaciones (según inciso segundo Art. 144 LGUC).
<input type="checkbox"/>	Informe del Revisor Independiente, si lo hubiere, que certifique que las obras se han ejecutado conforme al permiso aprobado, incluidas sus modificaciones (según inciso segundo Art. 144 LGUC).
<input type="checkbox"/>	Informe del Inspector Técnico de Obras, si corresponde, que señale que las obras se ejecutaron conforme a las normas técnicas de construcción aplicables a la ejecución de la obra y al permiso de construcción aprobado, incluidas sus modificaciones. (según inciso segundo Art. 144 LGUC).
<input checked="" type="checkbox"/>	Declaración jurada simple del constructor a cargo de la obra, afirmando que las medidas de gestión y de control de calidad fueron aplicadas (según inciso tercero Art. 143 de la LGUC)
<input checked="" type="checkbox"/>	Libro de obras.
<input type="checkbox"/>	Copia del Plan de evacuación ingresado al cuerpo de bomberos respectivo (según inciso tercero Art. 144 LGUC).
<input type="checkbox"/>	Informe favorable del proyectista de telecomunicaciones y Registro de las mediciones de los puntos de la RIT, si corresponde.
<input type="checkbox"/>	Resolución de calificación ambiental favorable del proyecto, cuando proceda según Art. 25 bis de la Ley 19.300.

<input checked="" type="checkbox"/>	Fotocopia patente municipal al día del Arquitecto y demás profesionales que concurren con informes o nuevos antecedentes.
<input type="checkbox"/>	Certificado de inscripción vigente del Revisor Independiente, cuando proceda.
<input type="checkbox"/>	Certificado de inscripción vigente del Inspector Técnico de Obra, cuando proceda.
<input type="checkbox"/>	Certificado de inscripción vigente del Revisor de Cálculo Estructural, cuando proceda.
<input type="checkbox"/>	Documentos actualizados, cuando corresponda según inciso cuarto Art. 5.2.6. de la OGUC
<input type="checkbox"/>	Documentos modificados del proyecto de cálculo estructural, cuando corresponda según inciso cuarto Art. 5.2.6. de la OGUC
<input type="checkbox"/>	Documentación que acredite la ejecución de las medidas correspondientes o boletas bancarias o póliza de seguro que garantice las acciones contenidas en el EISTU, IMIV o IVB, según corresponda.
<input type="checkbox"/>	Comprobante de pago de aporte o la ejecución o garantía de los estudios, proyectos, obras y medidas en los casos de crecimiento urbano por densificación según corresponda. (Exigible conforme al plazo establecido en el Artículo primero transitorio de la Ley N° 20.958)
<input type="checkbox"/>	Comprobante Total de Derechos Municipales en caso de haber convenio de pago.
<input type="checkbox"/>	Otros(Indicar):

CERTIFICADOS	INSTALADOR O RESPONSABLE	ORG. EMISOR	N° CERTIFICADO	FECHA
<input type="checkbox"/> Certificado de dotación de agua potable y alcantarillado emitido por la empresa de servicios sanitarios o por la autoridad sanitaria, según corresponda.				
<input type="checkbox"/> Documentos a que se refieren los Art. 5.9.2. y 5.9.3. de la OGUC de instalaciones eléctricas interiores e instalaciones interiores de gas, cuando proceda.				
<input type="checkbox"/> Documentación de la instalación de ascensores o funiculares, montacargas y escaleras o rampas mecánicas, según N° 2 del Art. 5.9.5., cuando proceda.				
<input type="checkbox"/> Declaración de instalaciones eléctricas de calefacción, central de agua caliente y aire acondicionado, emitida por el instalador, cuando proceda.				
<input type="checkbox"/> Certificado de ensaye de los hormigones y otros materiales empleados en la obra, según proceda.				
<input type="checkbox"/> Certificado que señale la reposición de los pavimentos y obras de ornato existentes con anterioridad al otorgamiento del permiso, en el espacio público que enfrenta al predio. <small>(Cuando corresponda. Ver Circulares DDU 326 y 384)</small>				
<input type="checkbox"/> Certificado que acredita que Proyecto de Obra menor se encuentra registrado en el Registro de Proyectos Inmobiliarios (RPI), señalado en el decreto N° 167 de 2016, reglamento de la Ley N° 20.808 (Cuando corresponda)				

PLANOS	
<input type="checkbox"/>	Planos correspondientes al proyecto de Telecomunicaciones.
<input type="checkbox"/>	Plano de evacuación, integrante del Plan de evacuación (cuando corresponda)

6 MODIFICACIONES MENORES (Art. 5.2.8. OGUC)

LISTADO DE PLANOS QUE SE REEMPLAZAN, SE AGREGAN O ELIMINAN	
PLANO N°	CONTENIDO

7 GLOSARIO:

D.F.L.: Decreto con Fuerza de Ley

D.S: Decreto Supremo

EISTU: Estudio de Impacto Sistema Transporte Urbano

ICH: Inmueble de Conservación Histórica

IMIV: Informe de Mitigación de Impacto Vial

IVB: Informe Vial Básico

LGUC: Ley General de Urbanismo y Construcciones

MH: Monumento Histórico

MINAGRI: Ministerio de Agricultura.

MINVU: Ministerio de Vivienda y Urbanismo

SAG: Servicio Agrícola y Ganadero

SEREMI: Secretaría Regional Ministerial

SEIM: Sistema de Evaluación de Impacto en Movilidad.

ZCH: Zona de Conservación Histórica

INE: Instituto Nacional de Estadísticas

MTT: Ministerio de Transportes y Telecomunicaciones

ZOIT: Zona de Interés Turístico

I.P.T: Instrumento de Planificación Territorial.

OGUC: Ordenanza General de Urbanismo y Construcciones

ZT: Zona Típica

NOTAS: (SOLO PARA SITUACIONES ESPECIALES DEL CERTIFICADO)

SE RECEPCIONA RUTA ACCESIBLE

REVISORES
MUNICIPALES:

.....
.....
.....
.....
.....

TIMBRE



FRANCISCO JAVIER VARGAS CASTILLO
DIRECTOR DE OBRAS MUNICIPALES

firma DOM
nombre completo



PERMISO DE OBRA MENOR
AMPLIACIÓN DE VIVIENDA SOCIAL Y OTRAS

DIRECCIÓN DE OBRAS MUNICIPALES DE:
PADRE HURTADO

REGIÓN: **METROPOLITANA DE SANTIAGO**

NÚMERO DE RESOLUCIÓN	69
FECHA DE APROBACIÓN	15 MAYO 2026
ROL S.I.I	218-39

VISTOS

- A) Las atribuciones emanadas del Art. 24 de la Ley Orgánica Constitucional de Municipalidades,
- B) Las disposiciones de la Ley General de Urbanismo y Construcciones en especial el Art. 116, su Ordenanza General, y el Instrumento de Planificación Territorial.
- C) La solicitud de aprobación, los planos y demás antecedentes debidamente suscritos por el propietario y los profesionales correspondientes al expediente S.OM 5.1.4 2A N° 65-26 ingresada con fecha 11-mar-2026
- D) El certificado de informaciones previas N° 90 de fecha 06-abr-2026
- E) El informe Favorable de Revisor Independiente N° de fecha (si se contrató)
- F) Otros (especificar):

RESUELVO:

- 1 Conceder permiso para ampliar la vivienda menor a 520 UF, art 166 LGUC con una superficie total original de 101,98 m² y de 2 pisos de altura, en un total de 139,98 m², ubicado en calle/avenida/camino CARDENAL ANTONIO SAMORÉ N° 226 Lote N° 202 manzana C localidad o loteo Las casas de P.Hurtado Poniente I sector URBANO zona AUDP del Plan regulador COMUNAL (urbano o rural) (Comunal o Intercomunal)

aprobando los planos y demás antecedentes, que forman parte de la presente autorización mencionados en la letra C de los VISTOS de este permiso.

- 2 Dejar constancia que la obra que se aprueba MANTIENE los beneficios del D.F.L.-N°2 de 1959. (Mantiene o pierde)
- 3 Que el presente permiso se otorga amparado en las siguientes autorizaciones especiales: Art.121, Art.122, Art.123, Art.124, de la LGUC, otros (especificar). plazos de la autorización especial

4 ANTECEDENTES DEL PROYECTO

4.1 DATOS DEL PROPIETARIO:

NOMBRE O RAZÓN SOCIAL DEL PROPIETARIO		R.U.T.	
ECOAMAPOLA SPA		[REDACTED]	
REPRESENTANTE LEGAL DEL PROPIETARIO		R.U.T.	
CHRISTIAN JORGE ROJAS GONZALEZ		[REDACTED]	
DIRECCIÓN: Nombre de la vía		N°	Local/ Of/ Depto
CARDENAL ANTONIO SAMORÉ		226	
COMUNA	CORREO ELECTRÓNICO	TELÉFONO FIJO	TELÉFONO CELULAR
PADRE HURTADO	-		[REDACTED]
PERSONERÍA DEL REPRESENTANTE LEGAL:	SE ACREDITÓ MEDIANTE DE FECHA Y REDUCIDA A ESCRITURA PÚBLICA		
CON FECHA	ANTE EL NOTARIO SR (A)		

4.2 INDIVIDUALIZACIÓN DE LOS PROFESIONALES

NOMBRE O RAZÓN SOCIAL de la empresa del ARQUITECTO (cuando corresponda)	R.U.T.	
ARQUITECTO RESPONSABLE	R.U.T.	
CLAUDIO SANTIBAÑEZ FAUNDEZ	[REDACTED]	
NOMBRE DEL CALCULISTA (cuando corresponda, según inciso final art 5.1.7. OGUC)	R.U.T.	
NOMBRE DEL CONSTRUCTOR (*)	R.U.T.	
CLAUDIO SANTIBAÑEZ FAUNDEZ	[REDACTED]	
NOMBRE DEL REVISOR INDEPENDIENTE (cuando se haya contratado)	REGISTRO	CATEGORÍA

(*) Podrá individualizarse hasta antes del inicio de las obras.

5 CARACTERÍSTICAS DEL PROYECTO DE AMPLIACIÓN DE VIVIENDA SOCIAL

TIPO DE AMPLIACIÓN SOLICITADA

(Según Art. 166 de la LGUC)

<input type="checkbox"/> DE VIVIENDA SOCIAL	<input type="checkbox"/> DE INFRAESTRUCTURA SANITARIA
<input type="checkbox"/> DE VIVIENDA PROGRESIVA	<input checked="" type="checkbox"/> DE VIVIENDA DE HASTA 520 UF (Calculado según tabla costos unitarios MINVU)

(Según Art. 166 de la LGUC, solo se puede tramitar con este permiso simplificado una ampliación de una de las cuatro tipologías señaladas. En caso contrario, debe tramitarse como ampliación según el art. 5.1.4. 1A o 5.1.6., según corresponda)

CARGA DE OCUPACIÓN TOTAL DE LA AMPLIACIÓN (personas) según artículo 4.2.4. OGUC.	3	DENSIDAD DE OCUPACIÓN DE LA AMPLIACIÓN (personas/hectárea)	---
---	---	--	-----

PROYECTO DE AMPLIACIÓN, se desarrollará en etapas	<input type="checkbox"/> SÍ	<input checked="" type="checkbox"/> NO	cantidad de etapas
---	-----------------------------	--	--------------------

5.1 SUPERFICIES

SUPERFICIE OCUPACIÓN INCLUIDA LA AMPLIACIÓN SOLO EN PRIMER PISO	92,37
---	-------

SUPERFICIE TOTAL DEL PREDIO O LOS PREDIOS (m ²)	259,65
---	--------

S. EDIFICADA SOBRE TERRENO

(agregar hoja adicional si hubiere más pisos sobre el nivel de suelo natural)

S. Edificada por nivel o piso	PERMISO(S) ANTERIOR (ES)(m ²)	AMPLIACIÓN PROYECTADA (m ²)	TOTAL INCLUIDA AMPLIACIÓN (m ²)
nivel o piso 1°	86,24	6,13	92,37
nivel o piso 2°		47,61	47,61
nivel o piso 3°			

5.2 NORMAS URBANÍSTICAS

PREDIO(S) EMPLAZADO(S) EN ÁREA DE RIESGO	<input checked="" type="checkbox"/> NO	<input type="checkbox"/> SÍ	<input type="checkbox"/> PARCIAL
--	--	-----------------------------	----------------------------------

5.3 DECLARACIONES

incisos segundo y tercero Artículo 6.1.11. OGUC

LA VIVIENDA SOCIAL FORMA PARTE DE UN CONDOMINIO Ley N° 19.537 Copropiedad Inmobiliaria	<input type="checkbox"/> SI	<input checked="" type="checkbox"/> NO
LA VIVIENDA QUE SE AMPLIA MANTIENE SU CONDICIÓN DE VIVIENDA ECONOMICA (hasta 140 m ²) - D.F.L-N°2 de 1960	<input checked="" type="checkbox"/> SI	<input type="checkbox"/> NO

6 OTRAS AUTORIZACIONES O PERMISOS (Que se otorgan en conjunto, Inciso tercero Art. 5.1.4. de la OGUC).

TIPO DE SOLICITUD	PERMISO N°	FECHA:
DEMOLICIÓN		
OTRO (especificar):		

7 CLASIFICACIÓN DE LA CONSTRUCCIÓN

CLASIFICACIÓN	m ²	%(*)	VALOR m ² (**)	CLASIFICACIÓN	m ²	%(*)	VALOR m ² (**)
A-4	53,74		185.722				

(*) El 100% corresponde a la superficie edificada total que se calcula según Tabla de Costos Unitarios MINVU

(**) Valor de la Tabla de Costos Unitarios MINVU vigente a la fecha de ingreso de la solicitud.

8 DERECHOS MUNICIPALES

(a) PRESUPUESTO (Calculado con Tabla Costos Unitarios MINVU)		\$	7.180.900
(b) SUBTOTAL 1 DERECHOS MUNICIPALES [(a) x (1,5% N° 2 del Art. 130 LGUC)]	%	\$	107.714
(c) DESCUENTO 30% CON INFORME DE REVISOR INDEPENDIENTE [(b) x (30%)]	(-)	\$	
(d) SUBTOTAL 2 [(b) - (c)]			107.714
(e) REBAJA SEGÚN ART. 5.1.4. 2A [(b)x(50% a lo menos)]	(-)		53.857
(f) SUBTOTAL 3 [(d) - (e)]			53.857
(g) DESCUENTO MONTO CONSIGNADO AL INGRESO SOLICITUD	(-)	\$	0
TOTAL DERECHOS A PAGAR [(f) - (g)]		\$	53.857
GIRO INGRESO MUNICIPAL NÚMERO 17363	FECHA :		13-mayo-2026

9 GLOSARIO:

D.F.L.: Decreto con Fuerza de Ley

I.P.T: Instrumento de Planificación Territorial.

SAG: Servicio Agrícola y Ganadero

D.S: Decreto Supremo

LGUC: Ley General de Urbanismo y Construcciones

SEREMI: Secretaría Regional Ministerial

EISTU: Estudio de Impacto Sistema Transporte Urbano

MH: Monumento Histórico

SEIM: Sistema de Evaluación de Impacto en Movilidad.

GIM: Giro de Ingreso Municipal

MINAGRI: Ministerio de Agricultura.

ZCH: Zona de Conservación Histórica

ICH: Inmueble de Conservación Histórica

MINVU: Ministerio de Vivienda y Urbanismo

ZOIT: Zona de Interés Turístico

IMIV: Informe de Mitigación de Impacto Vial

MTT: Ministerio de Transportes y Telecomunicaciones

INE: Instituto Nacional de Estadísticas

OGUC: Ordenanza General de Urbanismo y Construcciones

ZT: Zona Típica

NOTAS: (SOLO PARA SITUACIONES ESPECIALES)

Con Permiso N°152/18 y Recepción N°20/19
Superficie vivienda original = 101,98
Superficie disminución de vivienda original= 15,74
Superficie ampliación = 53,74 m2
Superficie total = 139,98 m2
Superficie terreno = 259,65 m2

REVISORES
MUNICIPALES:
YAG
.....
.....
.....
.....
.....



[Handwritten signature in blue ink]

..... Firma DOM
FRANCISCO JAVIER VARGAS CASTILLO Nombre completo
DIRECTOR DE OBRAS MUNICIPALES

TIMBRE



RESOLUCIÓN DE APROBACIÓN DE FUSIÓN

DIRECCION DE OBRAS - I. MUNICIPALIDAD DE



PADRE HURTADO
REGIÓN METROPOLITANA

NUMERO DE RESOLUCIÓN	
05	
Fecha de Aprobación	
11 MAY 2026	
ROL S.I.I.	
233-53	233-54

URBANO RURAL

VISTOS:

- A) Las atribuciones emanadas del Art. 24 de la Ley Orgánica Constitucional de Municipalidades,
- B) Las disposiciones de la Ley General de Urbanismo y Construcciones en especial el Art. 116, su Ordenanza General, y el Instrumento de Planificación Territorial.
- C) La Solicitud de aprobación, los planos y demás antecedentes debidamente suscritos por el propietario y arquitecto correspondientes al expediente S.U. - 3.1.2./3.1.3/3.1.5. N° 24/26
- D) El Certificado de Informaciones Previas N° 343 de fecha 24-09-2020

RESUELVO:

- 1.- Aprobar la FUSION para el (los) predio(s) ubicado(s) en calle/avenida/
SUBDIVISIÓN, FUSION
camino: AVENIDA JUAN PABLO II N° 1564 , AVENIDA JUAN PABLO II N° 1570
localidad o loteo LAS CASAS DE PADRE HURTADO PONIENTE IV
sector URBANO , de conformidad a los planos y antecedentes timbrados por esta D.O.M., que forman parte de la presente autorización y que se encuentran archivados en el expediente S.U.-3.1.2./3.1.3/3.1.5..N° 24/26
- 2.- Autorizar la enajenación de los predios que se identifican en la presente resolución.
- 3.- Individualización de Interesados:

NOMBRE O RAZON SOCIAL del PROPIETARIO	R.U.T.
SABRINA ORNELLA BIGORRA PODESTA	
REPRESENTANTE LEGAL	R.U.T.
NOMBRE DEL ARQUITECTO RESPONSABLE	R.U.T.
HERMIN YAÑEZ HENRIQUEZ	

4.- CARACTERÍSTICAS DEL PROYECTO

4.1.- SUBDIVISIÓN

SITUACIÓN ANTERIOR

SUPERFICIE (M2) LOTE EXISTENTE	
--------------------------------	--

SITUACIÓN ACTUAL: PREDIOS ENAJENABLES

LOTES RESULTANTES		Superficie (m2)	LOTES RESULTANTES		Superficie (m2)	LOTES RESULTANTES		Superficie (m2)
N°			N°			N°		
N°			N°			N°		
N°			N°			N°		
N°			N°			TOTAL		

SE ADJUNTA HOJA ANEXA (En caso de mayor cantidad de lotes) SI NO

4.2 .- FUSIÓN:

SITUACIÓN ANTERIOR

LOTES EXISTENTES		Superficie (m2)	LOTES EXISTENTES		Superficie (m2)	LOTES EXISTENTES		Superficie (m2)
N°1	LOTE 226	170,25						
N°2	LOTE 227	170,08						
N°3								
N°4								
N°5								
TOTAL COINCIDENTE CON ESCRITURA								340,33

SITUACIÓN ACTUAL: PREDIO ENAJENABLE

SUPERFICIE (M2) LOTE EXISTENTE	340,33
--------------------------------	---------------

SE ADJUNTA HOJA ANEXA (En caso de mayor cantidad de lotes)	<input type="checkbox"/>	SI	<input checked="" type="checkbox"/>	NO
--	--------------------------	----	-------------------------------------	----

5.- Deberá solicitar en el Servicio de Impuestos Internos la asignación de Roles de avalúo para los lotes generados y archivar los planos con la presente resolución en el Conservador de Bienes Raíces.

6.- Anótese en el registro especial de esta D.O.M., archívese los originales del (los) plano(s) y de la presente resolución y dese copias autorizadas a los interesados.

7.- PAGO DE DERECHOS

SUBDIVISIÓN: AVALÚO FISCAL DEL TERRENO		\$	2%	
FUSIÓN: 1 UTM				69.886
INGRESO SOLICITUD	G.I.M. N°	30 % REVISOR INDEPENDIENTE	(-)	
SALDO A PAGAR				20.000
GIRO INGRESO MUNICIPAL	N°	16182	FECHA: 06/05/20265	89.886

NOTAS: (SOLO PARA SITUACIONES ESPECIALES DE LA AUTORIZACIÓN)



[Handwritten signature in blue ink]

FRANCISCO JAVIER VARGAS CASTILLO
DIRECTOR DE OBRAS MUNICIPALES



PERMISO DE OBRA MENOR
AMPLIACIÓN DE VIVIENDA SOCIAL Y OTRAS

DIRECCIÓN DE OBRAS MUNICIPALES DE:
PADRE HURTADO

REGIÓN: **METROPOLITANA DE SANTIAGO**

NÚMERO DE RESOLUCIÓN	68
FECHA DE APROBACIÓN	07 MAYO 2026
ROL S.I.I	457-46

VISTOS

- A) Las atribuciones emanadas del Art. 24 de la Ley Orgánica Constitucional de Municipalidades,
- B) Las disposiciones de la Ley General de Urbanismo y Construcciones en especial el Art. 116, su Ordenanza General, y el Instrumento de Planificación Territorial.
- C) La solicitud de aprobación, los planos y demás antecedentes debidamente suscritos por el propietario y los profesionales correspondientes al expediente S.OM 5.1.4 2A N° 68-26 ingresada con fecha 13-mar-2026
- D) El certificado de informaciones previas N° 71 de fecha 17-mar-2017
- E) El informe Favorable de Revisor Independiente N° de fecha (si se contrató)
- F) Otros (especificar):

RESUELVO:

1 Conceder permiso para ampliar la vivienda menor a 520 UF, art 166 LGUC con una superficie total original de 44,75 m² y de 1 pisos de altura, en un total de 81,04 m², ubicado en calle/avenida/camino **EL COIGUE** N° 151 Lote N° 92 localidad o loteo **JUAN WESLEY** sector **URBANO** zona **C2** del Plan regulador **P.R.M.S** (urbano o rural) Comunal o Intercomunal

aprobando los planos y demás antecedentes, que forman parte de la presente autorización mencionados en la letra C de los VISTOS de este permiso.

- 2 Dejar constancia que la obra que se aprueba **MANTIENE** los beneficios del D.F.L.-N°2 de 1959. (Mantiene o pierde)
- 3 Que el presente permiso se otorga amparado en las siguientes autorizaciones especiales: Art.121, Art.122, Art.123, Art.124, de la LGUC, otros (especificar). plazos de la autorización especial

4 ANTECEDENTES DEL PROYECTO

4.1 DATOS DEL PROPIETARIO:

NOMBRE O RAZÓN SOCIAL DEL PROPIETARIO			R.U.T.	
DANTE TICCHIONE DI MARCO			[REDACTED]	
REPRESENTANTE LEGAL DEL PROPIETARIO			R.U.T.	
---			---	
DIRECCIÓN: Nombre de la vía		N°	Local/ Of/ Depto	Localidad
EL COIGUE		151		
COMUNA	CORREO ELECTRÓNICO	TELÉFONO FIJO	TELÉFONO CELULAR	
PADRE HURTADO			[REDACTED]	
PERSONERÍA DEL REPRESENTANTE LEGAL:		SE ACREDITÓ MEDIANTE		
CON FECHA		DE FECHA Y REDUCIDA A ESCRITURA PÚBLICA ANTE EL NOTARIO SR (A)		

4.2 INDIVIDUALIZACIÓN DE LOS PROFESIONALES

NOMBRE O RAZÓN SOCIAL de la empresa del ARQUITECTO (cuando corresponda)	R.U.T.	
NOMBRE DEL PROFESIONAL ARQUITECTO RESPONSABLE	R.U.T.	
JONATHAN GALVEZ AGUILERA	[REDACTED]	
NOMBRE DEL CALCULISTA (cuando corresponda, según inciso final art 5.1.7. OGUC)	R.U.T.	
NOMBRE DEL CONSTRUCTOR (*)	R.U.T.	
A LICITAR		
NOMBRE DEL REVISOR INDEPENDIENTE (cuando se haya contratado)	REGISTRO	CATEGORÍA

(*) Podrá individualizarse hasta antes del inicio de las obras.

J

5 CARACTERÍSTICAS DEL PROYECTO DE AMPLIACIÓN DE VIVIENDA SOCIAL

TIPO DE AMPLIACIÓN SOLICITADA

(Según Art. 166 de la LGUC)

<input type="checkbox"/> DE VIVIENDA SOCIAL	<input type="checkbox"/> DE INFRAESTRUCTURA SANITARIA
<input type="checkbox"/> DE VIVIENDA PROGRESIVA	<input checked="" type="checkbox"/> DE VIVIENDA DE HASTA 520 UF (Calculado según tabla costos unitarios MINVU)

(Según Art. 166 de la LGUC, solo se puede tramitar con este permiso simplificado una ampliación de una de las cuatro tipologías señaladas. En caso contrario, debe tramitarse como ampliación según el art. 5.1.4. 1A o 5.1.6., según corresponda)

CARGA DE OCUPACIÓN TOTAL DE LA AMPLIACIÓN (personas) según artículo 4.2.4. OGUC.	4	DENSIDAD DE OCUPACIÓN DE LA AMPLIACIÓN (personas/hectárea)	---
---	---	--	-----

PROYECTO DE AMPLIACIÓN, se desarrollará en etapas	<input type="checkbox"/> SÍ	<input checked="" type="checkbox"/> NO	cantidad de etapas
---	-----------------------------	--	--------------------

5.1 SUPERFICIES

SUPERFICIE OCUPACIÓN INCLUIDA LA AMPLIACIÓN SOLO EN PRIMER PISO	79,24
---	-------

SUPERFICIE TOTAL DEL PREDIO O LOS PREDIOS (m ²)	155
---	-----

S. EDIFICADA SOBRE TERRENO

(agregar hoja adicional si hubiere más pisos sobre el nivel de suelo natural)

S. Edificada por nivel o piso	PERMISO(S) ANTERIOR (ES)(m ²)	AMPLIACIÓN PROYECTADA (m ²)	TOTAL INCLUIDA AMPLIACIÓN (m ²)
nivel o piso 1°	44,75	34,49	79,24
nivel o piso 2°		46,55	46,55
nivel o piso 3°			

5.2 NORMAS URBANÍSTICAS

PREDIO(S) EMPLAZADO(S) EN ÁREA DE RIESGO	<input checked="" type="checkbox"/> NO	<input type="checkbox"/> SÍ	<input type="checkbox"/> PARCIAL
--	--	-----------------------------	----------------------------------

5.3 DECLARACIONES

incisos segundo y tercero Artículo 6.1.11. OGUC

LA VIVIENDA SOCIAL FORMA PARTE DE UN CONDOMINIO Ley N° 19.537 Copropiedad Inmobiliaria	<input type="checkbox"/> SÍ	<input checked="" type="checkbox"/> NO
LA VIVIENDA QUE SE AMPLIA MANTIENE SU CONDICIÓN DE VIVIENDA ECONOMICA (hasta 140 m ²)- D.F.L-N°2 de 1960	<input checked="" type="checkbox"/> SÍ	<input type="checkbox"/> NO

6 OTRAS AUTORIZACIONES O PERMISOS (Que se otorgan en conjunto, Inciso tercero Art. 5.1.4. de la OGUC).

TIPO DE SOLICITUD	PERMISO N°	FECHA:
DEMOLICIÓN		
OTRO (especificar):		

7 CLASIFICACIÓN DE LA CONSTRUCCIÓN

CLASIFICACIÓN	m ²	%(*)	VALOR m ² (**)	CLASIFICACIÓN	m ²	%(*)	VALOR m ² (**)
E-4	81,04	100%	185.333				

(*) El 100% corresponde a la superficie edificada total que se calcula según Tabla de Costos Unitarios MINVU

(**) Valor de la Tabla de Costos Unitarios MINVU vigente a la fecha de ingreso de la solicitud.

8 DERECHOS MUNICIPALES

(a) PRESUPUESTO (Calculado con Tabla Costos Unitarios MINVU)		\$	15.019.386
(b) SUBTOTAL 1 DERECHOS MUNICIPALES [(a) x (1,5% N° 2 del Art. 130 LGUC)]	%	\$	225.291
(c) DESCUENTO 30% CON INFORME DE REVISOR INDEPENDIENTE [(b) x (30%)]	(-)	\$	
(d) SUBTOTAL 2 [(b) - (c)]			225.291
(e) REBAJA SEGÚN ART. 5.1.4. 2A [(b)x(50% a lo menos)]	(-)		112.645
(f) SUBTOTAL 3 [(d) - (e)]			112.645
(g) DESCUENTO MONTO CONSIGNADO AL INGRESO SOLICITUD	(-)	\$	0
TOTAL DERECHOS A PAGAR [(f) - (g)]		\$	112.645
GIRO INGRESO MUNICIPAL NÚMERO 13695	FECHA:		20-abr-2026

9 GLOSARIO:

D.F.L.: Decreto con Fuerza de Ley

I.P.T: Instrumento de Planificación Territorial.

SAG: Servicio Agrícola y Ganadero

D.S: Decreto Supremo

LGUC: Ley General de Urbanismo y Construcciones

SEREMI: Secretaría Regional Ministerial

EISTU: Estudio de Impacto Sistema Transporte Urbano

MH: Monumento Histórico

SEIM: Sistema de Evaluación de Impacto en Movilidad.

GIM: Giro de Ingreso Municipal

MINAGRI: Ministerio de Agricultura.

ZCH: Zona de Conservación Histórica

ICH: Inmueble de Conservación Histórica

MINVU: Ministerio de Vivienda y Urbanismo

ZOIT: Zona de Interés Turístico

IMIV: Informe de Mitigación de Impacto Vial

MTT: Ministerio de Transportes y Telecomunicaciones

ZT: Zona Típica

INE: Instituto Nacional de Estadísticas

OGUC: Ordenanza General de Urbanismo y Construcciones

NOTAS: (SOLO PARA SITUACIONES ESPECIALES)

Ampliación de Vivienda acogida al Art 166. LGUC, con Permiso N°1548-84:

- Superficie vivienda original = 44,75m2
- Superficie ampliación 1° piso = 34,49 m2
- Superficie ampliación 2° piso = 46,55 m2
- Superficie total = 125,79 m2
- Superficie terreno = 155 m2

REVISORES
MUNICIPALES:
JLS
.....
.....
.....
.....
.....



[Handwritten signature]
FRANCISCO JAVIER VARGAS-CASTILLO
DIRECTOR DE OBRAS MUNICIPALES

Firma DOM
Nombre completo

**CERTIFICADO DE RECEPCIÓN DEFINITIVA DE OBRA MENOR
AMPLIACIÓN DE VIVIENDA SOCIAL Y OTRAS**

DIRECCIÓN DE OBRAS MUNICIPALES DE :
PADRE HURTADO

REGIÓN: METROPOLITANA DE SANTIAGO

NÚMERO DE CERTIFICADO	16
FECHA	07 MAYO 2026
ROL SII	231-25



VISTOS

- A) Las atribuciones emanadas del Art. 24 de la Ley Orgánica Constitucional de Municipalidades.
- B) Las disposiciones de la Ley General de Urbanismo y Construcciones en especial el Art. 144, su Ordenanza General, y el instrumento de planificación territorial.
- C) La solicitud de recepción definitiva de obra menor, ampliación de vivienda social y otra, debidamente suscrita por el propietario y arquitecto correspondiente al expediente SRD OM -5.1.4.2A N° 09 ingresada con fecha 30-mar-2026
- D) El informe del arquitecto que señala que las obras se han ejecutado conforme al permiso aprobado, incluidas sus modificaciones.
- E) El informe del Revisor Independiente, si se contrató, que certifica que las obras de ampliación de vivienda social y otra se ejecutaron conforme al permiso aprobado.
- F) La Declaración Jurada del Constructor a cargo de la obra, donde afirma que las medidas de Gestión y Control de Calidad fueron aplicadas.
- G) Los antecedentes que comprenden el expediente S.OM 5.1.4.2A N° 16/25
- H) Los antecedentes exigidos a los Art. 5.2.5. y 5.2.6. de la Ordenanza General de Urbanismo y Construcciones.

RESUELVO

1. Otorgar certificado de Recepción definitiva **TOTAL** de la obra menor, ampliación de vivienda social u otra, ubicada en calle/avenida/camino **PADRE GUSTAVO LE PAIGE** (Total o Parcial) N° **1663** Lote N° **54** manzana **B** localidad o loteo **LAS CASAS DE PADRE HURTADO PONIENTE IV** sector **URBANO** (Urbano o Rural) de conformidad a los planos y antecedentes timbrados por esta DOM que forman parte del presente certificado, que incluye edificación (es) con una superficie total de **79,80** m².
2. Dejar constancia: Que la presente recepción se otorga amparado en las siguientes autorizaciones especiales: --- Plazos de la autorización: --- (Art.121, Art.122, Art.123, Art.124 de la Ley General de Urbanismo y Construcciones)

3. Antecedentes del Proyecto
NOMBRE DEL PROYECTO: **AMPLIACION VIVIENDA DE HASTA 520 UF**

3.1 DATOS DEL PROPIETARIO:

NOMBRE O RAZÓN SOCIAL DEL PROPIETARIO		R.U.T.	
LORENA DEL PILAR JELDRES PEREZ		---	
REPRESENTANTE LEGAL DEL PROPIETARIO		R.U.T.	
---		---	
DIRECCIÓN: Nombre de la vía		N°	Local/ Of/ Depto
PADRE GUSTAVO LE PAIGE		1663	---
COMUNA	CORREO ELECTRÓNICO	TELÉFONO FIJO	TELÉFONO CELULAR
PADRE HURTADO	---	---	---
PERSONERÍA DEL REPRESENTANTE LEGAL:		SE ACREDITÓ MEDIANTE	
---		---	
---		DE FECHA	
---		---	

3.2 INDIVIDUALIZACIÓN DE LOS PROFESIONALES

NOMBRE O RAZÓN SOCIAL de la empresa del ARQUITECTO (cuando corresponda)	R.U.T.
---	---
NOMBRE DEL PROFESIONAL ARQUITECTO RESPONSABLE	R.U.T.
HERMIN MOISES YAÑEZ HENRIQUEZ	---
NOMBRE DEL CALCULISTA (cuando corresponda)	R.U.T.
HERMIN MOISES YAÑEZ HENRIQUEZ	---
NOMBRE DEL CONSTRUCTOR	R.U.T.
HERMIN MOISES YAÑEZ HENRIQUEZ	---

NOMBRE DEL REVISOR INDEPENDIENTE (cuando se haya contratado)	REGISTRO	CATEGORÍA
---	---	---

4 CARACTERÍSTICAS PRINCIPALES DE LA RECEPCIÓN DE OBRA MENOR DE AMPLIACION DE VIVIENDA SOCIAL Y OTRAS

ANTECEDENTES DEL PERMISO

PERMISO QUE SE RECIBE	NÚMERO	FECHA	SUP.TOTAL (m ²)
OBRA MENOR AMPLIACION VIV. SOCIAL Y OTRAS	18	06-mar-2025	79,80

MODIFICACIÓN DEL PROYECTO: RESOLUCIÓN N°	---	FECHA
--	-----	-------

MODIFICACIONES MENORES (Art. 5.2.8. OGUC) (Especificar)

-Se retira ventana , antepecho y se instala ventana abatible en comedor

- Se desplaza posición de escalera

-Se desplaza tabique Dormitorio 2.

RECEPCIÓN PARCIAL	<input type="checkbox"/> SÍ	<input checked="" type="checkbox"/> NO	SUPERFICIE	DESTINO
PARTE A RECIBIR				

TIPO DE AMPLIACIÓN DE VIVIENDA SOCIAL U OTRA QUE SE RECIBE (*) (Según Art. 166 LGUC)

<input type="checkbox"/> DE VIVIENDA SOCIAL	<input type="checkbox"/> DE INFRAESTRUCTURA SANITARIA
<input type="checkbox"/> DE VIVIENDA PROGRESIVA	<input checked="" type="checkbox"/> DE VIVIENDA DE HASTA 520 UF (calculado según tabla costos unitarios MINVU)

(*) Según Art. 166 de la LGUC, solo se puede tramitar con este permiso simplificado una ampliación de una de las cuatro tipologías señaladas. En caso contrario, debe tramitarse como ampliación según el art. 5.1.4. 1A o 5.1.6., según corresponda

5 ANTECEDENTES QUE SE ADJUNTARON

(Artículos 5.2.5., 5.2.6., 5.9.3., 5.9.4., 5.9.6., y 5.9.7. de la OGUC)

DOCUMENTOS	
<input checked="" type="checkbox"/>	Informe del Arquitecto que certifique que las obras se han ejecutado conforme al permiso aprobado, incluidas sus modificaciones (según inciso segundo Art. 144 LGUC).
<input type="checkbox"/>	Informe del Revisor Independiente, si lo hubiere, que certifique que las obras se han ejecutado conforme al permiso aprobado, incluidas sus modificaciones (según inciso segundo Art. 144 LGUC).
<input checked="" type="checkbox"/>	Declaración jurada simple del constructor a cargo de la obra, afirmando que las medidas de gestión y de control de calidad fueron aplicadas (según inciso tercero Art. 143 de la LGUC)
<input checked="" type="checkbox"/>	Libro de obras.
<input checked="" type="checkbox"/>	Fotocopia patente municipal al día del Arquitecto y demás profesionales que concurren con informes o nuevos antecedentes.
<input type="checkbox"/>	Certificado de inscripción vigente del Revisor Independiente, cuando proceda.
<input checked="" type="checkbox"/>	Documentos actualizados, cuando corresponda según inciso cuarto Art. 5.2.6. de la OGUC
<input checked="" type="checkbox"/>	Documentos modificados del proyecto de cálculo estructural, cuando corresponda según inciso cuarto Art. 5.2.6. de la OGUC
<input type="checkbox"/>	Comprobante Total de Derechos Municipales en caso de haber convenio de pago.
<input type="checkbox"/>	Otros(indicar):

CERTIFICADOS	INSTALADOR O RESPONSABLE	ORG. EMISOR	N° CERTIFICADO	FECHA
<input type="checkbox"/> Certificado de dotación de agua potable y alcantarillado emitido por la empresa de servicios sanitarios o por la autoridad sanitaria, según corresponda.	---	---	---	
<input type="checkbox"/> Documentos a que se refieren los Art. 5.9.2. y 5.9.3. de la OGUC de instalaciones eléctricas interiores e instalaciones interiores de gas, cuando proceda.	---	---	---	
<input type="checkbox"/> Declaración de instalaciones eléctricas de calefacción, central de agua caliente y aire acondicionado, emitida por el instalador, cuando proceda.	---	---	---	
<input type="checkbox"/> Certificado de ensaye de los hormigones y otros materiales empleados en la obra, según proceda.	---	---	---	
<input type="checkbox"/> Certificado que señale la reposición de los pavimentos y obras de ornato existentes con anterioridad al otorgamiento del permiso, en el espacio público que enfrenta al predio. (Cuando corresponda. Ver Circulares DDU 326 y 384)	---	---	---	

PLANOS	
<input type="checkbox"/>	Planos correspondientes al proyecto de Telecomunicaciones.
<input type="checkbox"/>	Plano de evacuación, integrante del Plan de evacuación (cuando corresponda)

6 MODIFICACIONES MENORES (Art. 5.2.8. OGUC)

LISTADO DE PLANOS QUE SE REEMPLAZAN, SE AGREGAN O ELIMINAN	
PLANO N°	CONTENIDO
01/01	Planta arquitectura, elevaciones, cortes, ubicación, emplazamiento, cuadro superficies
01/01	Plano de estructura
---	---
---	---
---	---

7 GLOSARIO:

D.F.L.: Decreto con Fuerza de Ley

D.S: Decreto Supremo

EISTU: Estudio de Impacto Sistema Transporte Urbano

ICH: Inmueble de Conservación Histórica

IMIV: Informe de Mitigación de Impacto Vial

INE: Instituto Nacional de Estadísticas

I.P.T: Instrumento de Planificación Territorial.

IVB: Informe Vial Básico

LGUC: Ley General de Urbanismo y Construcciones

MH: Monumento Histórico

MINAGRI: Ministerio de Agricultura.

MINVU: Ministerio de Vivienda y Urbanismo

MTT: Ministerio de Transportes y Telecomunicaciones

OGUC: Ordenanza General de Urbanismo y Construcciones

SAG: Servicio Agrícola y Ganadero

SEREMI: Secretaría Regional Ministerial

SEIM: Sistema de Evaluación de Impacto en Movilidad.

ZCH: Zona de Conservación Histórica

ZOIT: Zona de Interés Turístico

ZT: Zona Típica

NOTAS: (SOLO PARA SITUACIONES ESPECIALES DEL CERTIFICADO)

-El presente certificado recepciona una superficie total de 79,80 m², correspondiente a vivienda unifamiliar

Superficie vivienda original (con P.E. Y R.F) = 59,26 m²

Superficie Recepción = 79,80 m²

Superficie total con Recepción = 139,06m²

Superficie del Terreno = 157,25 m²

REVISORES
MUNICIPALES:

.....
.....
.....
.....
.....

TIMBRE



FRANCISCO JAVIER VARGAS CASTILLO
DIRECTOR DE OBRAS MUNICIPALES

firma DOM

nombre completo

CERTIFICADO DE REGULARIZACIÓN

(Con Pago de Derechos Municipales)

VIVIENDA CUYA SUPERFICIE EDIFICADA

NO EXCEDA DE 90 m2, CON AVALÚO FISCAL NO SUPERIOR A 1.000 UF

ACOGIDA AL ARTÍCULO 1° DEL TÍTULO I DE LA LEY N° 20.898

(VIGENCIA PRORROGADA POR LA LEY 21.725 D.O. 01.03.2025)



DIRECCIÓN DE OBRAS MUNICIPALES DE :

PADRE HURTADO

REGIÓN : **Metropolitana**

N° DE CERTIFICADO
67
Fecha de Aprobación
06 MAYO 2026
ROL SII

VISTOS:

URBANO RURAL

- A) Las atribuciones emanadas del Art. 2° de la Ley N° 20.898.
- B) La solicitud de Regularización (Permiso y Recepción definitiva) de vivienda existente, suscrita por el propietario y el arquitecto o profesional competente, correspondiente al expediente N° 232 de fecha 6/11/25
- C) Los antecedentes exigidos en el título I artículo 2° de la Ley N° 20.898.
- D) El giro de ingreso municipal N° 14895 de fecha 27/4/26 de pago de derechos municipales, en el que se aplicó, conforme al artículo 2° de la Ley N° 20.898, una rebaja de un 75 %

RESUELVO:

1 Otorgar Certificado de Regularización que entrega simultáneamente el Permiso y la Recepción definitiva de la vivienda existente con una superficie de 86,41 m² ubicada en Carlos Ramirez CONDOMINIO / CALLE / AVENIDA / PASAJE N° 913 Lote N° 163 manzana H localidad o loteo Las casas de P. Hurtado sector Urbano de conformidad a plano y antecedentes (URBANO O RURAL) timbrados por esta DOM, que forman parte del presente certificado de regularización.

2 Individualización del Interesado:

NOMBRE O RAZÓN SOCIAL del PROPIETARIO	R.U.T.
Nancy Cabrera Catalán	
REPRESENTANTE LEGAL del PROPIETARIO	R.U.T.

3 Individualización del Arquitecto o Profesional competente (ver nota)

NOMBRE O RAZÓN SOCIAL DE LA EMPRESA (cuando corresponda)		R.U.T.
NOMBRE DEL PROFESIONAL COMPETENTE	PROFESIÓN	R.U.T.
Patricio Canepa Vignola	Arquitecto	

NOTA: según letra c) artículo 2° de la Ley N° 20.898 y según artículo 17° de la LGUC.

4 Derechos Municipales

(a) PRESUPUESTO (Calculado con Tabla de Costos Unitarios MINVU y superficie de la vivienda) (*)		\$	4.560.815
(b) SUBTOTAL 1 DERECHOS MUNICIPALES [(a) x (1,5% Art. 130 LGUC)]	%	\$	68.412
(c) REBAJA DE UN 75% SI VIVIENDA ES DE HASTA 400 UF [(b) x (75%)]	(-)	\$	51.309
(d) REBAJA DE UN 50% SI VIVIENDA ES DE MÁS DE 400 UF Y HASTA 1.000 UF [(b) x (50%)]	(-)	\$	-
TOTAL DERECHOS A PAGAR [(b) - (c)] o [(b) - (d)] Según corresponda			17.103
GIRO INGRESO MUNICIPAL NÚMERO	14895	FECHA :	27/4/26

(*) Los derechos considerando toda la superficie edificada de la vivienda o de la ampliación que se regulariza, incluyendo los recintos habitables y los no habitables.

NOTA (PARA SITUACIONES ESPECIALES)

Sup.Vivienda original:51,95m2 Sup.Ampliación:34,46m2 Sup.Total:86,41m2


FRANCISCO JAVIER VARGAS CASTILLO
 DIRECTOR DE OBRAS MUNICIPALES
 NOMBRE Y FIRMA

TIMBRE

PERMISO DE OBRA MENOR
AMPLIACIÓN DE VIVIENDA SOCIAL Y OTRAS
 DIRECCIÓN DE OBRAS MUNICIPALES DE:
PADRE HURTADO

REGIÓN: **METROPOLITANA DE SANTIAGO**

NÚMERO DE RESOLUCIÓN
66
FECHA DE APROBACIÓN
06 MAYO 2026
ROL S.I.I
812-04

VISTOS

- A) Las atribuciones emanadas del Art. 24 de la Ley Orgánica Constitucional de Municipalidades.
- B) Las disposiciones de la Ley General de Urbanismo y Construcciones en especial el Art. 116, su Ordenanza General, y el Instrumento de Planificación Territorial.
- C) La solicitud de aprobación, los planos y demás antecedentes debidamente suscritos por el propietario y los profesionales correspondientes al expediente S.OM 5.1.4 2A N° 83-26 ingresada con fecha 02-abr-2026
- D) El certificado de informaciones previas N° 97 de fecha 31-mar-2026
- E) El informe Favorable de Revisor Independiente N° de fecha (si se contrató)
- F) Otros (especificar):

RESUELVO:

1 Conceder permiso para ampliar la vivienda menor a 520 UF, art 166 LGUC con una superficie total original de 24,33 m² y de 2 pisos de altura, en un total de 95,16 m², ubicado en calle/avenida/camino SAN LUCAS N° 1801 Lote N° 64 localidad o loteo TODOS LOS SANTOS sector URBANO zona C2 del Plan regulador COMUNAL (urbano o rural) Comunal o Intercomunal

aprobando los planos y demás antecedentes, que forman parte de la presente autorización mencionados en la letra C de los VISTOS de este permiso.

- 2 Dejar constancia que la obra que se aprueba MANTIENE los beneficios del D.F.L.-N°2 de 1959 . (Mantiene o pierde)
- 3 Que el presente permiso se otorga amparado en las siguientes autorizaciones especiales: Art.121, Art.122, Art.123, Art.124, de la LGUC, otros (especificar). plazos de la autorización especial

4 ANTECEDENTES DEL PROYECTO

4.1 DATOS DEL PROPIETARIO:

NOMBRE O RAZÓN SOCIAL DEL PROPIETARIO		R.U.T.	
ANA ESTER AVILA DIAZ			
REPRESENTANTE LEGAL DEL PROPIETARIO		R.U.T.	
---		---	
DIRECCIÓN: Nombre de la vía		N°	Local/ Of/ Depto
PASAJE SAN LUCAS		1801	
COMUNA	CORREO ELECTRÓNICO	TELÉFONO FIJO	TELÉFONO CELULAR
PADRE HURTADO			
PERSONERÍA DEL REPRESENTANTE LEGAL :	SE ACREDITÓ MEDIANTE		
CON FECHA	DE FECHA	Y REDUCIDA A ESCRITURA PÚBLICA	
ANTE EL NOTARIO SR (A)			

4.2 INDIVIDUALIZACIÓN DE LOS PROFESIONALES

NOMBRE O RAZÓN SOCIAL de la empresa del ARQUITECTO (cuando corresponda)	R.U.T.	
NOMBRE DEL PROFESIONAL ARQUITECTO RESPONSABLE	R.U.T.	
WADYRA MEZA VALDES		
NOMBRE DEL CALCULISTA (cuando corresponda, según inciso final art 5.1.7. OGUC)	R.U.T.	
NOMBRE DEL CONSTRUCTOR (*)	R.U.T.	
WADYRA MEZA VALDEZ		
NOMBRE DEL REVISOR INDEPENDIENTE (cuando se haya contratado)	REGISTRO	CATEGORÍA

(*) Podrá individualizarse hasta antes del inicio de las obras.

5 CARACTERÍSTICAS DEL PROYECTO DE AMPLIACIÓN DE VIVIENDA SOCIAL

TIPO DE AMPLIACIÓN SOLICITADA

(Según Art. 166 de la LGUC)

<input type="checkbox"/> DE VIVIENDA SOCIAL	<input type="checkbox"/> DE INFRAESTRUCTURA SANITARIA
<input type="checkbox"/> DE VIVIENDA PROGRESIVA	<input checked="" type="checkbox"/> DE VIVIENDA DE HASTA 520 UF (Calculado según tabla costos unitarios MINVU)

(Según Art. 166 de la LGUC, solo se puede tramitar con este permiso simplificado una ampliación de una de las cuatro tipologías señaladas. En caso contrario, debe tramitarse como ampliación según el art. 5.1.4. 1A o 5.1.6., según corresponda)

CARGA DE OCUPACIÓN TOTAL DE LA AMPLIACIÓN (personas) según artículo 4.2.4. OGUC.	5	DENSIDAD DE OCUPACIÓN DE LA AMPLIACIÓN (personas/hectárea)	---
---	---	--	-----

PROYECTO DE AMPLIACIÓN, se desarrollará en etapas	<input type="checkbox"/> SÍ	<input checked="" type="checkbox"/> NO	cantidad de etapas
---	-----------------------------	--	--------------------

5.1 SUPERFICIES

SUPERFICIE OCUPACIÓN INCLUIDA LA AMPLIACIÓN SOLO EN PRIMER PISO	52,15
---	-------

SUPERFICIE TOTAL DEL PREDIO O LOS PREDIOS (m ²)	100,021
---	---------

S. EDIFICADA SOBRE TERRENO (agregar hoja adicional si hubiere más pisos sobre el nivel de suelo natural)

S. Edificada por nivel o piso	PERMISO(S) ANTERIOR (ES)(m ²)	AMPLIACIÓN PROYECTADA (m ²)	TOTAL INCLUIDA AMPLIACIÓN (m ²)
nivel o piso 1°	24,33	27,82	52,15
nivel o piso 2°		43,01	43,01
nivel o piso 3°			

5.2 NORMAS URBANÍSTICAS

PREDIO(S) EMPLAZADO(S) EN ÁREA DE RIESGO	<input checked="" type="checkbox"/> NO	<input type="checkbox"/> SÍ	<input type="checkbox"/> PARCIAL
--	--	-----------------------------	----------------------------------

5.3 DECLARACIONES

incisos segundo y tercero Artículo 6.1.11. OGUC

LA VIVIENDA SOCIAL FORMA PARTE DE UN CONDOMINIO Ley N° 19.537 Copropiedad Inmobiliaria	<input type="checkbox"/> SÍ	<input checked="" type="checkbox"/> NO
LA VIVIENDA QUE SE AMPLIA MANTIENE SU CONDICIÓN DE VIVIENDA ECONOMICA (hasta 140 m ²)- D.F.L-N°2 de 1960	<input checked="" type="checkbox"/> SÍ	<input type="checkbox"/> NO

6 OTRAS AUTORIZACIONES O PERMISOS (Que se otorgan en conjunto, Inciso tercero Art. 5.1.4. de la OGUC).

TIPO DE SOLICITUD	PERMISO N°	FECHA:
DEMOLICIÓN		
OTRO (especificar):		

7 CLASIFICACIÓN DE LA CONSTRUCCIÓN

CLASIFICACIÓN	m ²	%(*)	VALOR m ² (**)	CLASIFICACIÓN	m ²	%(*)	VALOR m ² (**)
C-4	27,82		185.722				
E4	43,01		133.623				

(*) El 100% corresponde a la superficie edificada total que se calcula según Tabla de Costos Unitarios MINVU

(**) Valor de la Tabla de Costos Unitarios MINVU vigente a la fecha de ingreso de la solicitud.

8 DERECHOS MUNICIPALES

(a) PRESUPUESTO (Calculado con Tabla Costos Unitarios MINVU)		\$	10.913.911
(b) SUBTOTAL 1 DERECHOS MUNICIPALES [(a) x (1,5% N° 2 del Art. 130 LGUC)]	%	\$	163.709
(c) DESCUENTO 30% CON INFORME DE REVISOR INDEPENDIENTE [(b) x (30%)]	(-)	\$	
(d) SUBTOTAL 2 [(b) - (c)]			163.709
(e) REBAJA SEGÚN ART. 5.1.4. 2A [(b)x(50% a lo menos)]	(-)		81.854
(f) SUBTOTAL 3 [(d) - (e)]			81.854
(g) DESCUENTO MONTO CONSIGNADO AL INGRESO SOLICITUD	(-)	\$	0
TOTAL DERECHOS A PAGAR [(f) - (g)]		\$	81.854
GIRO INGRESO MUNICIPAL NÚMERO 15807	FECHA :		04-mayo-2026

9 GLOSARIO:

D.F.L.: Decreto con Fuerza de Ley

I.P.T.:Instrumento de Planificación Territorial.

SAG: Servicio Agrícola y Ganadero

D.S: Decreto Supremo

LGUC: Ley General de Urbanismo y Construcciones

SEREMI: Secretaría Regional Ministerial

EISTU: Estudio de Impacto Sistema Transporte Urbano

MH: Monumento Histórico

SEIM: Sistema de Evaluación de Impacto en Movilidad.

GIM: Giro de Ingreso Municipal

MINAGRI: Ministerio de Agricultura.

ZCH: Zona de Conservación Histórica

ICH: Inmueble de Conservación Histórica

MINVU: Ministerio de Vivienda y Urbanismo

ZOIT: Zona de Interés Turístico

IMIV:Informe de Mitigación de Impacto Vial

MTT: Ministerio de Transportes y Telecomunicaciones

ZT: Zona Típica

INE: Instituto Nacional de Estadísticas

OGUC: Ordenanza General de Urbanismo y Construcciones

NOTAS: (SOLO PARA SITUACIONES ESPECIALES)

Superficie vivienda original = 24,33
Superficie ampliación = 70,83 m2
Superficie total = 95,16 m2
Superficie terreno = 100,021 m2

REVISORES
MUNICIPALES:

AG
.....
.....
.....
.....
.....



FRANCISCO JAVIER VARGAS CASTILLO
DIRECTOR DE OBRAS MUNICIPALES

Firma DOM
Nombre completo



PERMISO DE OBRA MENOR
AMPLIACIÓN DE VIVIENDA SOCIAL Y OTRAS

DIRECCIÓN DE OBRAS MUNICIPALES DE:
PADRE HURTADO

REGIÓN: **METROPOLITANA DE SANTIAGO**

NÚMERO DE RESOLUCIÓN	65
FECHA DE APROBACIÓN	06 MAYO 2026
ROL S.II	
	334-139

VISTOS

- A) Las atribuciones emanadas del Art. 24 de la Ley Orgánica Constitucional de Municipalidades,
- B) Las disposiciones de la Ley General de Urbanismo y Construcciones en especial el Art. 116, su Ordenanza General, y el Instrumento de Planificación Territorial.
- C) La solicitud de aprobación, los planos y demás antecedentes debidamente suscritos por el propietario y los profesionales correspondientes al expediente S.OM 5.1.4 2A N° 86-26 ingresada con fecha **09-abr-2026**
- D) El certificado de informaciones previas N° **102** de fecha **31-mar-2026**
- E) El informe Favorable de Revisor Independiente N° de fecha (si se contrató)
- F) Otros (especificar):

RESUELVO:

- 1 Conceder permiso para ampliar la vivienda menor a 520 UF, art 166 LGUC con una superficie total original de **56,1** m² y de **2** pisos de altura, en un total de **139,9** m², ubicado en calle/avenida/camino **PRESIDENTE FREIRE** N° **843** Lote N° localidad o loteo **CRISTAL CHILE** sector **URBANO** zona **C1** del Plan regulador **COMUNAL** (urbano o rural) Comunal o Intercomunal

aprobando los planos y demás antecedentes, que forman parte de la presente autorización mencionados en la letra C de los VISTOS de este permiso.

- 2 Dejar constancia que la obra que se aprueba **MANTIENE** los beneficios del D.F.L.-N°2 de 1959. (Mantiene o pierde)
- 3 Que el presente permiso se otorga amparado en las siguientes autorizaciones especiales: Art.121, Art.122, Art.123, Art.124, de la LGUC, otros (especificar) plazos de la autorización especial

4 ANTECEDENTES DEL PROYECTO

4.1 DATOS DEL PROPIETARIO:

NOMBRE O RAZÓN SOCIAL DEL PROPIETARIO			R.U.T.	
ORLANDO GOMEZ GONZALEZ				
REPRESENTANTE LEGAL DEL PROPIETARIO			R.U.T.	
---			---	
DIRECCIÓN: Nombre de la vía		N°	Local/ Of/ Depto	Localidad
PRESIDENTE FREIRE		843		
COMUNA	CORREO ELECTRÓNICO	TELÉFONO FIJO	TELÉFONO CELULAR	
PADRE HURTADO				
PERSONERÍA DEL REPRESENTANTE LEGAL:		SE ACREDITÓ MEDIANTE DE FECHA Y REDUCIDA A ESCRITURA PÚBLICA CON FECHA ANTE EL NOTARIO SR (A)		

4.2 INDIVIDUALIZACIÓN DE LOS PROFESIONALES

NOMBRE O RAZÓN SOCIAL de la empresa del ARQUITECTO (cuando corresponda)	R.U.T.	
NOMBRE DEL PROFESIONAL ARQUITECTO RESPONSABLE	R.U.T.	
JONATHAN GALVEZ AGUILERA		
NOMBRE DEL CALCULISTA (cuando corresponda, según inciso final art 5.1.7. OGUC)	R.U.T.	
NOMBRE DEL CONSTRUCTOR (*)	R.U.T.	
A LICITAR		
NOMBRE DEL REVISOR INDEPENDIENTE (cuando se haya contratado)	REGISTRO	CATEGORÍA

(*) Podrá individualizarse hasta antes del inicio de las obras.

5 CARACTERÍSTICAS DEL PROYECTO DE AMPLIACIÓN DE VIVIENDA SOCIAL

TIPO DE AMPLIACIÓN SOLICITADA

(Según Art. 166 de la LGUC)

<input type="checkbox"/> DE VIVIENDA SOCIAL	<input type="checkbox"/> DE INFRAESTRUCTURA SANITARIA
<input type="checkbox"/> DE VIVIENDA PROGRESIVA	<input checked="" type="checkbox"/> DE VIVIENDA DE HASTA 520 UF (Calculado según tabla costos unitarios MINVU)

(Según Art. 166 de la LGUC, solo se puede tramitar con este permiso simplificado una ampliación de una de las cuatro tipologías señaladas. En caso contrario, debe tramitarse como ampliación según el art. 5.1.4. 1A o 5.1.6., según corresponda)

CARGA DE OCUPACIÓN TOTAL DE LA AMPLIACIÓN (personas) según artículo 4.2.4. OGUC.	4	DENSIDAD DE OCUPACIÓN DE LA AMPLIACIÓN (personas/hectárea)	---
---	---	--	-----

PROYECTO DE AMPLIACIÓN, se desarrollará en etapas	<input type="checkbox"/> SÍ	<input checked="" type="checkbox"/> NO	cantidad de etapas	
---	-----------------------------	--	--------------------	--

5.1 SUPERFICIES

SUPERFICIE OCUPACIÓN INCLUIDA LA AMPLIACIÓN SOLO EN PRIMER PISO	109,1
---	-------

SUPERFICIE TOTAL DEL PREDIO O LOS PREDIOS (m ²)	264,5
---	-------

S. EDIFICADA SOBRE TERRENO

(agregar hoja adicional si hubiere más pisos sobre el nivel de suelo natural)

S. Edificada por nivel o piso	PERMISO(S) ANTERIOR (ES)(m ²)	AMPLIACIÓN PROYECTADA (m ²)	TOTAL INCLUIDA AMPLIACIÓN (m ²)
nivel o piso 1°	56,1	53	109,1
nivel o piso 2°		30,8	30,8
nivel o piso 3°			

5.2 NORMAS URBANÍSTICAS

PREDIO(S) EMPLAZADO(S) EN ÁREA DE RIESGO	<input checked="" type="checkbox"/> NO	<input type="checkbox"/> SÍ	<input type="checkbox"/> PARCIAL
--	--	-----------------------------	----------------------------------

5.3 DECLARACIONES

incisos segundo y tercero Artículo 6.1.11. OGUC

LA VIVIENDA SOCIAL FORMA PARTE DE UN CONDOMINIO Ley N° 19.537 Copropiedad Inmobiliaria	<input type="checkbox"/> SÍ	<input checked="" type="checkbox"/> NO
LA VIVIENDA QUE SE AMPLIA MANTIENE SU CONDICIÓN DE VIVIENDA ECONOMICA (hasta 140 m ²)- D.F.L.-N°2 de 1960	<input checked="" type="checkbox"/> SÍ	<input type="checkbox"/> NO

6 OTRAS AUTORIZACIONES O PERMISOS (Que se otorgan en conjunto, Inciso tercero Art. 5.1.4. de la OGUC).

TIPO DE SOLICITUD	PERMISO N°	FECHA:
DEMOLICIÓN		
OTRO (especificar):		

7 CLASIFICACIÓN DE LA CONSTRUCCIÓN

CLASIFICACIÓN	m ²	%(*)	VALOR m ² (**)	CLASIFICACIÓN	m ²	%(*)	VALOR m ² (**)
E-4	83,8		133.623				

(*) El 100% corresponde a la superficie edificada total que se calcula según Tabla de Costos Unitarios MINVU

(**) Valor de la Tabla de Costos Unitarios MINVU vigente a la fecha de ingreso de la solicitud.

8 DERECHOS MUNICIPALES

(a) PRESUPUESTO (Calculado con Tabla Costos Unitarios MINVU)		\$	11.197.607
(b) SUBTOTAL 1 DERECHOS MUNICIPALES [(a) x (1,5% N° 2 del Art. 130 LGUC)]	%	\$	167.964
(c) DESCUENTO 30% CON INFORME DE REVISOR INDEPENDIENTE [(b) x (30%)]	(-)	\$	
(d) SUBTOTAL 2 [(b) - (c)]			167.964
(e) REBAJA SEGÚN ART. 5.1.4. 2A [(b)x(50% a lo menos)]	(-)		83.982
(f) SUBTOTAL 3 [(d) - (e)]			83.982
(g) DESCUENTO MONTO CONSIGNADO AL INGRESO SOLICITUD	(-)	\$	0
TOTAL DERECHOS A PAGAR [(f) - (g)]		\$	83.982
GIRO INGRESO MUNICIPAL NÚMERO 13696	FECHA:	20-abr-2026	

9 GLOSARIO:

D.F.L.: Decreto con Fuerza de Ley

I.P.T.: Instrumento de Planificación Territorial.

SAG: Servicio Agrícola y Ganadero

D.S: Decreto Supremo

LGUC: Ley General de Urbanismo y Construcciones

SEREMI: Secretaría Regional Ministerial

EISTU: Estudio de Impacto Sistema Transporte Urbano

MH: Monumento Histórico

SEIM: Sistema de Evaluación de Impacto en Movilidad.

GIM: Giro de Ingreso Municipal

MINAGRI: Ministerio de Agricultura.

MINVU: Ministerio de Vivienda y Urbanismo

ZCH: Zona de Conservación Histórica

ICH: Inmueble de Conservación Histórica

MTT: Ministerio de Transportes y Telecomunicaciones

ZOIT: Zona de Interés Turístico

IMIV: Informe de Mitigación de Impacto Vial

OGUC: Ordenanza General de Urbanismo y Construcciones

ZT: Zona Típica

INE: Instituto Nacional de Estadísticas

NOTAS: (SOLO PARA SITUACIONES ESPECIALES)

Superficie vivienda original = 56,1
Superficie ampliación = 83,8 m²
Superficie total = 139,9 m²
Superficie terreno = 264,5 m²

REVISORES
MUNICIPALES:

 YAG
.....
.....
.....
.....
.....

TIMBRE





FRANCISCO JAVIER VARGAS CASTILLO
DIRECTOR DE OBRAS MUNICIPALES

Firma DOM
Nombre completo



PERMISO DE OBRA MENOR
AMPLIACIÓN DE VIVIENDA SOCIAL Y OTRAS

DIRECCIÓN DE OBRAS MUNICIPALES DE:
PADRE HURTADO

REGIÓN: **METROPOLITANA DE SANTIAGO**

NÚMERO DE RESOLUCIÓN	64
FECHA DE APROBACIÓN	05 MAYO 2026
ROL S.I.I	668-133

VISTOS

- A) Las atribuciones emanadas del Art. 24 de la Ley Orgánica Constitucional de Municipalidades,
- B) Las disposiciones de la Ley General de Urbanismo y Construcciones en especial el Art. 116, su Ordenanza General, y el Instrumento de Planificación Territorial.
- C) La solicitud de aprobación, los planos y demás antecedentes debidamente suscritos por el propietario y los profesionales correspondientes al expediente S.OM 5.1.4 2A N° 009-26 ingresada con fecha 13-mar-2026
- D) El certificado de informaciones previas N° 539 de fecha 20-nov-2025
- E) El informe Favorable de Revisor Independiente N° de fecha (si se contrató)
- F) Otros (especificar):

RESUELVO:

- 1 Conceder permiso para ampliar la vivienda menor a 520 UF, art 166 LGUC con una superficie total original de 68,31 m² y de 2 pisos de altura, en un total de 18,11 m², ubicado en calle/avenida/camino **LOS GIRASOLES** N° 1555 Lote N° 133 localidad o loteo **VALLE DEL SOL** sector **URBANO** zona **AUDP** del Plan regulador **P.R.M.S** Comunal o Intercomunal aprobando los planos y demás antecedentes, que forman parte de la presente autorización mencionados en la letra C de los VISTOS de este permiso.

- 2 Dejar constancia que la obra que se aprueba **MANTIENE** los beneficios del D.F.L.-N°2 de 1959. (Mantiene o pierde)
- 3 Que el presente permiso se otorga amparado en las siguientes autorizaciones especiales: Art.121, Art.122, Art.123, Art.124, de la LGUC, otros (especificar). plazos de la autorización especial

4 ANTECEDENTES DEL PROYECTO

4.1 DATOS DEL PROPIETARIO:

NOMBRE O RAZÓN SOCIAL DEL PROPIETARIO			R.U.T.	
DAVID ESTEBAN BREVIS VENEGAS				
REPRESENTANTE LEGAL DEL PROPIETARIO			R.U.T.	
---			---	
DIRECCIÓN: Nombre de la vía		N°	Local/ Of/ Depto	Localidad
LOS GIRASOLES		1555		
COMUNA	CORREO ELECTRÓNICO	TELÉFONO FIJO	TELÉFONO CELULAR	
PADRE HURTADO				
PERSONERÍA DEL REPRESENTANTE LEGAL:		SE ACREDITÓ MEDIANTE		
CON FECHA		DE FECHA Y REDUCIDA A ESCRITURA PÚBLICA ANTE EL NOTARIO SR (A)		

4.2 INDIVIDUALIZACIÓN DE LOS PROFESIONALES

NOMBRE O RAZÓN SOCIAL de la empresa del ARQUITECTO (cuando corresponda)	R.U.T.	
NOMBRE DEL PROFESIONAL ARQUITECTO RESPONSABLE	R.U.T.	
HERMIN MOISES YAÑEZ HENRIQUEZ		
NOMBRE DEL CALCULISTA (cuando corresponda, según inciso final art 5.1.7. OGUC)	R.U.T.	
HERMIN MOISES YAÑEZ HENRIQUEZ		
NOMBRE DEL CONSTRUCTOR (*)	R.U.T.	
HERMIN MOISES YAÑEZ HENRIQUEZ		
NOMBRE DEL REVISOR INDEPENDIENTE (cuando se haya contratado)	REGISTRO	CATEGORÍA

(*) Podrá individualizarse hasta antes del inicio de las obras.

5 CARACTERÍSTICAS DEL PROYECTO DE AMPLIACIÓN DE VIVIENDA SOCIAL

TIPO DE AMPLIACIÓN SOLICITADA

(Según Art. 166 de la LGUC)

<input type="checkbox"/> DE VIVIENDA SOCIAL	<input type="checkbox"/> DE INFRAESTRUCTURA SANITARIA
<input type="checkbox"/> DE VIVIENDA PROGRESIVA	<input checked="" type="checkbox"/> DE VIVIENDA DE HASTA 520 UF (Calculado según tabla costos unitarios MINVU)

(Según Art. 166 de la LGUC, solo se puede tramitar con este permiso simplificado una ampliación de una de las cuatro tipologías señaladas. En caso contrario, debe tramitarse como ampliación según el art. 5.1.4. 1A o 5.1.6., según corresponda)

CARGA DE OCUPACIÓN TOTAL DE LA AMPLIACIÓN (personas) según artículo 4.2.4. OGUC.	4	DENSIDAD DE OCUPACIÓN DE LA AMPLIACIÓN (personas/hectárea)	---
---	---	--	-----

PROYECTO DE AMPLIACIÓN, se desarrollará en etapas	<input type="checkbox"/> SÍ	<input checked="" type="checkbox"/> NO	cantidad de etapas	
---	-----------------------------	--	--------------------	--

5.1 SUPERFICIES

SUPERFICIE OCUPACIÓN INCLUIDA LA AMPLIACIÓN SOLO EN PRIMER PISO	48,91
---	-------

SUPERFICIE TOTAL DEL PREDIO O LOS PREDIOS (m ²)	113,75
---	--------

S. EDIFICADA SOBRE TERRENO

(agregar hoja adicional si hubiere más pisos sobre el nivel de suelo natural)

S. Edificada por nivel o piso	PERMISO(S) ANTERIOR (ES)(m ²)	AMPLIACIÓN PROYECTADA (m ²)	TOTAL INCLUIDA AMPLIACIÓN (m ²)
nivel o piso 1°	41,94	6,97	48,91
nivel o piso 2°	26,37	11,14	37,51
nivel o piso 3°			

5.2 NORMAS URBANÍSTICAS

PREDIO(S) EMPLAZADO(S) EN ÁREA DE RIESGO	<input checked="" type="checkbox"/> NO	<input type="checkbox"/> SÍ	<input type="checkbox"/> PARCIAL
--	--	-----------------------------	----------------------------------

5.3 DECLARACIONES

incisos segundo y tercero Artículo 6.1.11. OGUC

LA VIVIENDA SOCIAL FORMA PARTE DE UN CONDOMINIO Ley N° 19.537 Copropiedad Inmobiliaria	<input type="checkbox"/> SÍ	<input checked="" type="checkbox"/> NO
LA VIVIENDA QUE SE AMPLIA MANTIENE SU CONDICIÓN DE VIVIENDA ECONOMICA (hasta 140 m ²) - D.F.L.-N°2 de 1960	<input checked="" type="checkbox"/> SÍ	<input type="checkbox"/> NO

6 OTRAS AUTORIZACIONES O PERMISOS (Que se otorgan en conjunto, Inciso tercero Art. 5.1.4. de la OGUC).

TIPO DE SOLICITUD	PERMISO N°	FECHA:
DEMOLICIÓN		
OTRO (especificar):		

7 CLASIFICACIÓN DE LA CONSTRUCCIÓN

CLASIFICACIÓN	m ²	%(*)	VALOR m ² (**)	CLASIFICACIÓN	m ²	%(*)	VALOR m ² (**)
E-3	6,97		185.333				
G-3	11,14		185.333				

(*) El 100% corresponde a la superficie edificada total que se calcula según Tabla de Costos Unitarios MINVU

(**) Valor de la Tabla de Costos Unitarios MINVU vigente a la fecha de ingreso de la solicitud.

8 DERECHOS MUNICIPALES

(a) PRESUPUESTO (Calculado con Tabla Costos Unitarios MINVU)		\$	3.356.381
(b) SUBTOTAL 1 DERECHOS MUNICIPALES [(a) x (1,5% N° 2 del Art. 130 LGUC)]	%	\$	50.346
(c) DESCUENTO 30% CON INFORME DE REVISOR INDEPENDIENTE [(b) x (30%)]	(-)	\$	
(d) SUBTOTAL 2 [(b) - (c)]			50.346
(e) REBAJA SEGÚN ART. 5.1.4. 2A [(b)x(50% a lo menos)]	(-)		25.173
(f) SUBTOTAL 3 [(d) - (e)]			25.173
(g) DESCUENTO MONTO CONSIGNADO AL INGRESO SOLICITUD	(-)	\$	0
TOTAL DERECHOS A PAGAR [(f) - (g)]		\$	25.173
GIRO INGRESO MUNICIPAL NÚMERO 13803	FECHA :		20-abr-2026

9 GLOSARIO:

D.F.L.: Decreto con Fuerza de Ley

I.P.T: Instrumento de Planificación Territorial.

SAG: Servicio Agrícola y Ganadero

D.S: Decreto Supremo

LGUC: Ley General de Urbanismo y Construcciones

SEREMI: Secretaría Regional Ministerial

EISTU: Estudio de Impacto Sistema Transporte Urbano

MH: Monumento Histórico

SEIM: Sistema de Evaluación de Impacto en Movilidad.

GIM: Giro de Ingreso Municipal

MINAGRI: Ministerio de Agricultura.

ZCH: Zona de Conservación Histórica

ICH: Inmueble de Conservación Histórica

MINVU: Ministerio de Vivienda y Urbanismo

ZOIT: Zona de Interés Turístico

IMIV: Informe de Mitigación de Impacto Vial

MTT: Ministerio de Transportes y Telecomunicaciones

ZT: Zona Típica

INE: Instituto Nacional de Estadísticas

OGUC: Ordenanza General de Urbanismo y Construcciones


NOTAS: (SOLO PARA SITUACIONES ESPECIALES)

Ampliación de Vivienda acogida al Art 166. LGUC, con Permiso N°344-09 Y M.P.E N°23-14:

- Superficie vivienda original = 68,31m²
- Superficie ampliación 1° piso = 6,97 m²
- Superficie ampliación 2° piso = 11,14 m²
- Superficie total = 86,42 m²
- Superficie terreno = 113,75 m²

REVISORES
MUNICIPALES:

JLS
.....
.....
.....
.....
.....



TIMBRE

MUNICIPALIDAD DE PADRE HUINAC
DIRECCION DE OBRAS
DIRE

Firma DOM

FRANCISCO JAVIER VARGAS CASTILLO
DIRECTOR DE OBRAS MUNICIPALES

Nombre completo



PERMISO DE EDIFICACIÓN
AMPLIACIÓN MAYOR A 100M2
DIRECCIÓN DE OBRAS MUNICIPALES DE:
PADRE HURTADO

REGIÓN: METROPOLITANA DE SANTIAGO

NÚMERO DE RESOLUCIÓN	63
FECHA DE APROBACIÓN	05 MAYO 2026
ROL S.I.I	322-17

VISTOS:

- A) Las atribuciones emanadas del Art. 24 de la Ley Orgánica Constitucional de Municipalidades,
- B) Las disposiciones de la Ley General de Urbanismo y Construcciones en especial el Art. 116, su Ordenanza General, y el Instrumento de Planificación Territorial.
- C) La solicitud de aprobación, los planos y demás antecedentes debidamente suscritos por el propietario y los profesionales correspondientes al expediente S.P.E.-5.1.4/5.1.6. N° 13/26
- D) El certificado de informaciones previas N° 250 de fecha 05-mayo-2022
- E) El anteproyecto de Edificación N° _____ de fecha _____ (cuando corresponda)
- F) el informe Favorable de Revisor Independiente N° _____ vigente, de fecha _____ (cuando corresponda)
- G) El informe favorable de Revisor de Proyecto de Cálculo Estructural N° _____ de fecha _____ (cuando corresponda)
- H) Otros (especificar): OFICIO SEIM N°638/2026 - EXENTO

RESUELVO:

1 Conceder permiso para ampliar BODEGA Y CASA CUIDADOR 1 GALPON - 1 VIVIENDA con una superficie total de 801,49 m2 y de 2 pisos de altura, destinado a ACTIVIDAD PRODUCTIVA Y VIVIENDA ubicado en calle/avenida/camino SEGUNDA AVENIDA N° 274 Lote N° 15 b manzana _____ localidad o loteo SANTA ROSA DE CHENA sector URBANO zona ZD del Plan regulador _____ (urbano o rural) Comuna o Intercomunal _____

aprobando los planos y demás antecedentes, que forman parte de la presente autorización mencionados en la letra C de los VISTOS de este permiso.

2 Dejar constancia que la obra que se aprueba _____ los beneficios del D.F.L.-N°2 de 1959. (Mantiene o pierde)

3 Que el presente permiso se otorga amparado en las siguientes autorizaciones especiales: _____ Art.121, Art.122, Art.123, Art.124, de la LGUC, otros (especificar). _____ plazos de la autorización especial _____ Art.121, Art.122, Art.123, Art.124, de la Ley General de Urbanismo y Construcciones, otros (especificar).

4 Que el proyecto que se aprueba se ajusta al citado anteproyecto aprobado (cuando corresponda).

5 Antecedentes del Proyecto
 NOMBRE DEL PROYECTO : BODEGA INDUSTRIAL PADRE HURTADO

5.1 DATOS DEL PROPIETARIO:

NOMBRE O RAZÓN SOCIAL DEL PROPIETARIO		R.U.T.	
MARIO SANTANDER HAHN		[REDACTED]	
REPRESENTANTE LEGAL DEL PROPIETARIO		R.U.T.	
DIRECCIÓN: Nombre de la vía		N°	Local/ Of/ Depto
SEGUNDA AVENIDA		274	
COMUNA	CORREO ELECTRÓNICO	TELÉFONO FIJO	TELÉFONO CELULAR
PADRE HURTADO			
PERSONERÍA DEL REPRESENTANTE LEGAL :	SE ACREDITÓ MEDIANTE _____ DE FECHA _____		

5.2 INDIVIDUALIZACIÓN DE LOS PROFESIONALES

NOMBRE O RAZÓN SOCIAL de la empresa del ARQUITECTO (cuando corresponda)	R.U.T
CAROLINA VALENCIA EYZAGUIRRE	[REDACTED]
NOMBRE DEL PROFESIONAL ARQUITECTO RESPONSABLE	R.U.T
NOMBRE DEL CALCULISTA	R.U.T
JORGE CAFIL CARDENAS	[REDACTED]
NOMBRE DEL CONSTRUCTOR (*)	R.U.T
A LICITAR	
NOMBRE DEL INSPECTOR TÉCNICO DE OBRA (*)	INSCRIPCIÓN REGISTRO
	CATEGORÍA N°
NOMBRE DEL REVISOR INDEPENDIENTE (cuando corresponda)	REGISTRO
	CATEGORÍA



NOMBRE O RAZÓN SOCIAL DEL REVISOR DEL PROYECTO DE CÁLCULO ESTRUCTURAL (cuando corresponda)	REGISTRO	CATEGORÍA
NOMBRE DEL PROFESIONAL RESPONSABLE DE LA REVISIÓN DEL PROYECTO DE CÁLCULO ESTRUCTURAL	R.U.T	

(*) Podrá individualizarse hasta antes del inicio de las obras.

6 CARACTERÍSTICAS DEL PROYECTO DE AMPLIACION MAYOR DE 100 M2

PERMISO y RECEPCION ANTERIOR QUE SE AMPLIA (si hubiere más de uno, incluirlos en el punto 7 de esta solicitud) (INDICAR si la recepción fue TOTAL O PARCIAL)

TIPO PERMISO	N°	FECHA	TIPO RECEPCIÓN	N°	FECHA
P.ON	81/97	04-dic-1997	RF	33/98	

EDIFICIOS DE USO PÚBLICO (original + ampliación)	<input type="checkbox"/> TODO	<input type="checkbox"/> PARTE	<input checked="" type="checkbox"/> NO ES EDIFICIO DE USO PÚBLICO
--	-------------------------------	--------------------------------	---

CARGA DE OCUPACIÓN TOTAL DE LA AMPLIACIÓN (personas) según artículo 4.2.4. OGUC.	34	DENSIDAD DE OCUPACIÓN DE LA AMPLIACIÓN (personas/hectárea)	130,59
--	----	--	--------

CRECIMIENTO URBANO	<input type="checkbox"/> NO	<input checked="" type="checkbox"/> SÍ	Explicar: densificación / extensión	DENSIFICACION
--------------------	-----------------------------	--	-------------------------------------	---------------

PROYECTO DE AMPLIACIÓN, se desarrollará en etapas	<input type="checkbox"/> SÍ	<input checked="" type="checkbox"/> NO	cantidad de etapas
---	-----------------------------	--	--------------------

ETAPAS CON MITIGACIONES PARCIALES (a considerar en IMIV, art. 173 LGUC)	Etapas art 9° del DS 167 (MTT) de 2016
---	--

6.1 SUPERFICIES

SUPERFICIE	SUPERFICIES PERMISO(S) ANTERIOR (ES)			SUPERFICIES AMPLIACIÓN PROYECTADA		
	ÚTIL (m2)	COMÚN (m2)	TOTAL (m2)	ÚTIL (m2)	COMÚN (m2)	TOTAL (m2)
EDIFICADA SUBTERRÁNEO (S)	0	0	0	0	0	0
EDIFICADA SOBRE TERRENO (1er piso + pisos superiores)	367,78	0	367,78	801,49	0	801,49
EDIFICADA TOTAL	367,78	0	367,78	801,49	0	801,49
SUPERFICIE OCUPACIÓN SOLO EN PRIMER PISO (m2)	367,78			SUP. OCUP. SOLO EN PRIMER PISO (m2) 734,50		

SUPERFICIE	SUPERFICIE FINAL INCLUIDA AMPLIACIÓN		
	ÚTIL (m2)	COMÚN (m2)	TOTAL (m2)
EDIFICADA SUBTERRÁNEO (S)	0	0	0
EDIFICADA SOBRE TERRENO (1er piso + pisos superiores)	1.169,27	0	1.169,27
EDIFICADA TOTAL	1.169,27	0	1.169,27

SUPERFICIE OCUPACIÓN INCLUIDA LA AMPLIACIÓN SOLO EN PRIMER PISO	1.102,28
---	----------

SUPERFICIE TOTAL DEL PREDIO O LOS PREDIOS (m2)	2.402,26
--	----------

S. EDIFICADA SUBTERRÁNEO (S)

(agregar hoja adicional si hubiere más subterráneos)

S. Edificada por nivel o piso	ÚTIL (m2)	COMÚN (m2)	TOTAL (m2)
nivel o piso			
nivel o piso			
nivel o piso			
nivel o piso			
TOTAL			

S. EDIFICADA SOBRE TERRENO

(agregar hoja adicional si hubiere más pisos sobre el nivel de suelo natural)

S. Edificada por nivel o piso	ÚTIL (m2)	COMÚN (m2)	TOTAL (m2)
nivel o piso 1°	1.102,28	0	1.102,28
nivel o piso 2°	66,99	0	66,99
nivel o piso			
nivel o piso			
TOTAL	1.169,27	0	1.169,27

S. EDIFICADA POR DESTINO

DESTINO (S) CONTEMPLADO (S)	Residencial ART 2.1.25. OGUC	Equipamiento ART. 2.1.33. OGUC	Act. Productivas ART 2.1.28. OGUC	Infraestructura ART 2.1.29. OGUC	Área verde ART 2.1.31. OGUC	Espacio Público ART 2.1.30. OGUC
SUPERFICIE EDIFICADA+ Ampliación	64,01		1.105,26			

6.2 NORMAS URBANÍSTICAS

PREDIO(S) EMPLAZADO(S) EN ÁREA DE RIESGO	<input type="checkbox"/> NO	<input type="checkbox"/> SÍ	<input type="checkbox"/> PARCIAL
--	-----------------------------	-----------------------------	----------------------------------

NORMAS URBANÍSTICAS	PERMISO ORIGINAL	AMPLIACIÓN	PERMITIDO	TOTAL INCLUIDA AMPLIACIÓN
DENSIDAD		131 HAB/HA	150 HAB/HA	131 HAB/HA
COEFICIENTE DE OCUPACIÓN PISOS SUPERIORES (sobre 1er piso)	0,0	0,02	---	---
COEFICIENTE DE OCUPACIÓN DE SUELO (1er piso)	0,15	0,31	0,8	0,46
COEFICIENTE DE CONSTRUCTIBILIDAD	0,15	0,34	2,4	0,49

DISTANCIAMIENTOS	OGUC	OGUC	OGUC	OGUC
RASANTE	70°	70°	70°	70°
SISTEMA DE AGRUPAMIENTO	ADOSADO	ADOSADO	PAREADO/AISL	ADOSADO
ADOSAMIENTO	OGUC	OGUC	OGUC	OGUC
ANTEJARDIN	10	10	10	10
ALTURA EN METROS Y/O PISOS	7,00	7,40	9,00	7,40
ESTACIONAMIENTOS AUTOMÓVILES	---	6	PRC	6
ESTACIONAMIENTOS BICICLETAS	---	4	PRC	4
ESTACIONAMIENTOS OTROS VEHÍCULOS (ESPECIFICAR)	---	1	PRC	1
ESTACIONAMIENTOS PARA PERSONAS CON DISCAPACIDAD	---	1	PRC	1

DESCUENTO ESTACIONAMIENTO PARA AUTOMOVILES POR ESTACIONAMIENTO PARA BICICLETAS (PERMISO(S) ANTERIOR(ES))	<input type="checkbox"/> SI	<input checked="" type="checkbox"/> NO	CANTIDAD DESCONTADA	
--	-----------------------------	--	---------------------	--

DESCUENTO ESTACIONAMIENTO PARA AUTOMOVILES POR ESTACIONAMIENTO PARA BICICLETAS INCLUIDO PROYECTO	<input type="checkbox"/> SI	<input checked="" type="checkbox"/> NO	CANTIDAD DESCONTADA	
--	-----------------------------	--	---------------------	--

6.3 USO DE SUELO Y DESTINO (S) CONTEMPLADO (S)

TIPO DE USO	Residencial ART 2.1.25. OGUC	Equipamiento ART. 2.1.33. OGUC	Act. Productivas ART 2.1.28. OGUC	Infraestructura ART 2.1.29. OGUC	Area verde ART 2.1.31. OGUC	Espacio Público ART 2.1.30. OGUC
CLASE / DESTINO PERMISO ANTERIOR			INDUSTRIA			
CLASE / DESTINO AMPLIACION	VIVIENDA		INDUSTRIA			
ACTIVIDAD PERMISO ANTERIOR						
ACTIVIDAD AMPLIACION						
ESCALA PERMISO (S) ANTERIOR (Art. 2.1.36. OGUC)						
ESCALA INCLUIDA AMPLIACION (Art. 2.1.36. OGUC)						

6.4 PROTECCIONES OFICIALES

<input checked="" type="checkbox"/> NO	<input type="checkbox"/> Sí, especificar	<input type="checkbox"/> ZCH	<input type="checkbox"/> ICH	<input type="checkbox"/> ZOIT	<input type="checkbox"/> OTRO; especificar
MONUMENTO NACIONAL:		<input type="checkbox"/> ZT	<input type="checkbox"/> MH	<input type="checkbox"/> SANTUARIO DE LA NATURALEZA	

6.5 FORMA DE CUMPLIMIENTO ARTÍCULO 70° LGUC (*)

CESIÓN <input type="checkbox"/>	APORTE <input type="checkbox"/>	OTRO ESPECIFICAR <input type="checkbox"/>
---------------------------------	---------------------------------	---

(*) SÓLO EN CASO DE PROYECTOS QUE CONLLEVEN CRECIMIENTO URBANO POR DENSIFICACIÓN (exigible conforme a plazos del Artículo primero transitorio de la Ley N° 20.958)

6.6 CÁLCULO PRELIMINAR DEL PORCENTAJE DE CESIÓN DE LA AMPLIACIÓN (sólo en casos de proyectos de crecimiento urbano por densificación) Exigible conforme a plazos del Artículo primero transitorio de la Ley N° 20.958 (artículo 2.2.5. Bis OGUC)

PROYECTO	PORCENTAJE PRELIMINAR DE CESIÓN
(a) <input type="checkbox"/> CON DENSIDAD DE OCUPACIÓN HASTA 8.000 Personas/Hectárea	(DENSIDAD DE OCUPACIÓN) $\frac{131}{2000} \times 11 = 0,72\%$
(b) <input type="checkbox"/> CON DENSIDAD DE OCUPACIÓN SOBRE 8.000 Personas/Hectárea	44%

Nota 1: En el proyecto de edificación de Ampliación, se debe efectuar el cálculo solo de la Ampliación.

Nota 2: Para calcular la Densidad de Ocupación, se debe considerar la carga de ocupación (según art. 4.2.4. de la OGUC) que se incrementa en el o los terrenos del proyecto, sin considerar en el cálculo, la cantidad de personas que ocupaban las edificaciones existentes, incluso si estas fuesen demolidas para materializar el proyecto. Sólo podrá descontarse la carga de ocupación de edificaciones a demoler, en los casos que el permiso de demolición se solicite en forma conjunta con la solicitud de permiso de edificación, y se adjunten los antecedentes respectivos a dicha solicitud, conforme al inciso final del artículo 5.1.6. y al inciso tercero del artículo 5.1.4., ambos de la O.G.U.C.

Nota 3: La Densidad de Ocupación, se obtiene de la siguiente fórmula: $\frac{\text{Carga de ocupación del proyecto calculada según el art. 4.2.4. de la OGUC} \times 10.000}{\text{Superficie del terreno (que considera el terreno más la superficie exterior hasta el eje del espacio público adyacente existente o previsto en el IPT hasta un máximo de 30 m)}}$ (Art. 2.2.5. Bis OGUC)

6.7 CÁLCULO ACUMULADO CON CESIONES O APORTES DE PERMISO(S) ANTERIOR(ES) (Art. 2.2.5. Bis C. de la OGUC)

PERMISO N°	DE FECHA	PORCENTAJES DE CESIÓN O APORTE EFECTIVAMENTE EFECTUADOS
		%
		%
PRESENTE AMPLIACIÓN (a) o (b) del cuadro 6.6	-	%
(c) TOTAL CESIONES O APORTES ACUMULADOS		%

6.8 PORCENTAJE FINAL DE CESIÓN (Art. 2.2.5. Bis C. de la OGUC)

(d) PORCENTAJE FINAL DE CESIÓN DE LA PRESENTE AMPLIACIÓN	%
--	---

El porcentaje final de cesión corresponderá al porcentaje preliminar (letras (a) o (b)) del cuadro 6.6 anterior, salvo que dicho porcentaje, sumado a los efectivamente efectuados en permisos anteriores (letra (c) del cuadro 6.7) supere el 44%. En este último caso, el porcentaje preliminar deberá rebajarse hasta que el acumulado sea de 44%.

6.9 CÁLCULO DEL APORTE (EN LOS CASOS QUE CORRESPONDA)

(e) AVALÚO FISCAL VIGENTE A LA FECHA DE LA SOLICITUD DE LA MODIFICACIÓN, CORRESPONDIENTE AL O LOS TERRENOS (no se debe incluir valor de edificaciones existentes)	\$ 209.141.351	(f) PORCENTAJE DE BENEFICIO POR CONSTRUCTIBILIDAD	%
\$ 209.141.351	X	0,72 %	=
(g) AVALÚO FISCAL INCREMENTADO, CORRESPONDIENTE AL O LOS TERRENOS (*) [(e) + ((e) x (f))]		% FINAL DE CESIÓN [(d)]	=
			\$ 1.505.817
			APORTE EQUIVALENTE EN DINERO [(g) x (d)]

(*) El Avalúo Fiscal debe incrementarse en la misma proporción que el aumento de constructibilidad obtenido por un beneficio normativo (inciso 2° art. 2.2.5. Bis C. OGUC)



6.10 INCENTIVOS NORMATIVOS DEL IPT, A LOS QUE SE ACOGE EL PROYECTO (Art. 184 LGUC)

BENEFICIO		CONDICIÓN PARA OPTAR AL BENEFICIO:	
BENEFICIO		CONDICIÓN PARA OPTAR AL BENEFICIO:	
BENEFICIO		CONDICIÓN PARA OPTAR AL BENEFICIO:	

6.11 DISPOSICIONES ESPECIALES A QUE SE ACOGE EL PROYECTO

<input type="checkbox"/> D.F.L.-N°2 de 1959	<input type="checkbox"/> Proyección Sombras Art. 2.6.11. OGUC	<input type="checkbox"/> Segunda Vivienda Art. 6.2.4. OGUC
<input type="checkbox"/> Ley N° 19.537 Copropiedad Inmobiliaria	<input type="checkbox"/> Conj. Viv. Econ. Art. 6.1.8. OGUC	<input type="checkbox"/> Art. 2.4.1. OGUC Inciso Segundo
<input type="checkbox"/> Art. 6.6.1. OGUC, según resolución N°	(VyU) de fecha	vigente hasta
<input type="checkbox"/> Otro ; especificar		

6.12 NÚMERO DE UNIDADES TOTALES POR DESTINO

Art 6° letra L- D.S. N° 167 de 2016 MTT

VIVIENDAS	BODEGAS	OFICINAS	LOCALES COMERCIALES	Otro; especificar N°	TOTAL UNIDADES
1	1				1

ESTACIONAMIENTOS para automóviles	6	Otros Estacionamientos exigidos (IPT):	Especificar	Cantidad	Especificar	Cantidad
ESTACIONAMIENTOS para bicicletas	4					

7 PERMISO(S) ANTERIOR(ES) (agregar hoja adicional en caso de requerir más líneas)

RECEPCION DEFINITIVA (INDICAR TOTAL O PARCIAL)

TIPO PERMISO	N°	FECHA	TIPO	N°	FECHA
OBRA NUEVA	81/97	04-dic-1997	RF	33	

8 OTRAS AUTORIZACIONES QUE FORMAN PARTE DE ESTE PERMISO (Inciso final Art. 5.1.6. de la OGUC)

<input type="checkbox"/> DEMOLICIÓN	<input type="checkbox"/> INSTALACIÓN DE FAENAS	<input type="checkbox"/> INSTALACIÓN DE GRÚAS Y SIMILARES
<input type="checkbox"/> OTRAS (especificar)		<input type="checkbox"/> EJECUCIÓN DE EXCAVACIONES, ENTIBACIONES Y SOCIALZADOS

9 CLASIFICACIÓN DE LA CONSTRUCCIÓN

CLASIFICACIÓN	m2	%(*)	VALOR m2 (**)	CLASIFICACIÓN	m2	%(*)	VALOR m2 (**)
A3	737,48	100	259.511				
E3	64,01	100	185.333				

(*) El 100% corresponde a la superficie edificada total que se calcula según Tabla de Costos Unitarios MINVU

(**) Valor de la Tabla de Costos Unitarios MINVU vigente a la fecha de ingreso de la solicitud.

10 DERECHOS MUNICIPALES

(a) PRESUPUESTO (Calculado con Tabla Costos Unitarios MINVU)		\$ 203.247.337
(b) SUBTOTAL 1 DERECHOS MUNICIPALES [(a) x (1,5% Art. 130 LGUC)]	%	\$ 3.048.710
(c) DESCUENTO POR UNIDADES DE CASAS O PISOS TIPO REPETIDOS	(-)	\$
(d) SUBTOTAL 2 DERECHOS MUNICIPALES [(b) - (c)]		\$
(e) DESCUENTO 30% CON INFORME DE REVISOR INDEPENDIENTE [(d) x (30%)]	(-)	\$
(f) DESCUENTO MONTO CONSIGNADO AL INGRESO SOLICITUD	(-)	\$
(g) TOTAL DERECHOS A PAGAR [(d) - (e) - (f)]		\$ 3.048.710
GIRO INGRESO MUNICIPAL NÚMERO	13744	FECHA : 20-abr-2026

10.1 CÁLCULO DE DESCUENTO POR UNIDADES REPETIDAS (Art. 130 LGUC; Art. 5.1.14. OGUC)

Unidades de Casas o pisos tipo repetidos	Porcentaje de descuentos de los derechos municipales	número máximo de unidades con descuento por tramo	DESCUENTO (\$)
1° y 2°	0%	0	
3°, 4° y 5°	10%	3	
6°, 7°, 8°, 9 y 10°	20%	5	
11 a la 20 , inclusive	30%	10	
21 a la 40 ° inclusive	40%	20	
41 o más	50%	variable	
TOTAL DESCUENTO:			

Esta tabla se debe aplicar para cada vivienda o piso tipo que se repita

11 GLOSARIO:

D.F.L.: Decreto con Fuerza de Ley

D.S: Decreto Supremo

EISTU: Estudio de Impacto Sistema Transporte Urbano

GIM: Giro de Ingreso Municipal

ICH: Inmueble de Conservación Histórica

IMIV: Informe de Mitigación de Impacto Vial

INE: Instituto Nacional de Estadísticas

I.P.T: Instrumento de Planificación Territorial.

LGUC: Ley General de Urbanismo y Construcciones

MH: Monumento Histórico

MINAGRI: Ministerio de Agricultura.

MINVU: Ministerio de Vivienda y Urbanismo

MTT: Ministerio de Transportes y Telecomunicaciones

OGUC: Ordenanza General de Urbanismo y Construcciones

SAG: Servicio Agrícola y Ganadero

SEREMI: Secretaría Regional Ministerial

SEIM: Sistema de Evaluación de Impacto en Movilidad.

ZCH: Zona de Conservación Histórica

ZOIT: Zona de Interés Turístico

ZT: Zona Típica

NOTAS: (SOLO PARA SITUACIONES ESPECIALES)
COBRO DE DERECHOS MUNICIPALES DE ACUERDO A ORD. N°700/246/2026 DE FECHA 18-04-2026
ESTA APROBACION REFIERE A LA REVISION DE LAS NORMAS URBANISTICAS APLICABLES AL PROYECTO, SEGUN INSTRUCCIONES IMPARTIDAS BAJO DDU 513 DE FECHA 10.01.2025 Y LA ENTRADA EN VIGENCIA DE LA LEY 21.718 PUBLICADA EL 29.11.2024 SOBRE AGILIZACION DE PERMISOS DE EDIFICACION, SIENDO RESPONSABILIDAD DEL ARQUITECTO PROYECTISTA EL CUMPLIMIENTO DE LAS DEMAS NORMAS ESTABLECIDAS POR LA OGUC Y CUERPOS LEGALES VIGENTES.

~~CGS~~

TIMBRE



[Handwritten signature]
FRANCISCO JAVIER VARGAS CASTILLO
DIRECTOR DE OBRAS MUNICIPALES
nombre y firma





PERMISO DE EDIFICACIÓN
AMPLIACIÓN MAYOR A 100M2
DIRECCIÓN DE OBRAS MUNICIPALES DE:
PADRE HURTADO

REGIÓN: METROPOLITANA DE SANTIAGO

NÚMERO DE RESOLUCIÓN	82
FECHA DE APROBACIÓN	04 MAYO 2020
ROL S.I.I	
334-612	

- A) Las atribuciones emanadas del Art. 24 de la Ley Orgánica Constitucional de Municipalidades,
- B) Las disposiciones de la Ley General de Urbanismo y Construcciones en especial el Art. 116, su Ordenanza General, y el Instrumento de Planificación Territorial.
- C) La solicitud de aprobación, los planos y demás antecedentes debidamente suscritos por el propietario y los profesionales correspondientes al expediente S.P.E.-5.1.4/5.1.6. N° 276-25
- D) El certificado de informaciones previas N° 10 de fecha 14-ene-2025
- E) El anteproyecto de Edificación N° de fecha (cuando corresponda)
- F) el informe Favorable de Revisor Independiente N° vigente, de fecha (cuando corresponda)
- G) El informe favorable de Revisor de Proyecto de Cálculo Estructural N° de fecha (cuando corresponda)
- H) Otros (especificar):

RESUELVO:

1 Conceder permiso para ampliar A. M. A 100 (Especificar) UNA CASA (Número de edificios, casas, galpones, etc) con una superficie total de 104,17 m2 y de 1 pisos de altura, destinado a VIVIENDA UNIFAMILIAR ubicado en calle/avenida/camino CAMINO DE SERVIDUMBRE N° S/N Lote N° 3 manzana localidad o loteo HIJLA 2 Y RESTO HIJLA 1 DEL FUNDO SAN BORJA sector RURAL zona ISAM 11 del Plan regulador INTERCOMUNAL (urbano o rural) Comuna o Intercomunal

aprobando los planos y demás antecedentes, que forman parte de la presente autorización mencionados en la letra C de los VISTOS de este permiso.

2 Dejar constancia que la obra que se aprueba (Mantiene o pierde) los beneficios del D.F.L.-N°2 de 1959.

3 Que el presente permiso se otorga amparado en las siguientes autorizaciones especiales: Art.121, Art.122, Art.123, Art.124, de la LGUC, otros (especificar). plazos de la autorización especial

4 Que el proyecto que se aprueba se ajusta al citado anteproyecto aprobado (cuando corresponda).

5 Antecedentes del Proyecto
 NOMBRE DEL PROYECTO : AMPLIACION VIVIENDA

5.1 DATOS DEL PROPIETARIO:

NOMBRE O RAZÓN SOCIAL DEL PROPIETARIO		R.U.T.	
EDUARDO SANGUEZA GOMEZ		[REDACTED]	
REPRESENTANTE LEGAL DEL PROPIETARIO		R.U.T.	
DIRECCIÓN: Nombre de la vía		N°	Local/ Of/ Depto
CAMINO DE SERVIDUMBRE		S/N	Localidad
COMUNA	CORREO ELECTRÓNICO	TELÉFONO FIJO	TELÉFONO CELULAR
PADRE HURTADO	[REDACTED]	[REDACTED]	[REDACTED]
PERSONERÍA DEL REPRESENTANTE LEGAL :	SE ACREDITÓ MEDIANTE		
	DE FECHA		

5.2 INDIVIDUALIZACIÓN DE LOS PROFESIONALES

NOMBRE O RAZÓN SOCIAL de la empresa del ARQUITECTO (cuando corresponda)	R.U.T.
NOMBRE DEL PROFESIONAL ARQUITECTO RESPONSABLE	R.U.T.
VERONICA GONZALEZ	[REDACTED]
NOMBRE DEL CALCULISTA	R.U.T.
ANDRES EUGENIO CABEZAS LAPRIDA	[REDACTED]
NOMBRE DEL CONSTRUCTOR (*)	R.U.T.
VERONICA GONZALEZ	[REDACTED]
NOMBRE DEL INSPECTOR TÉCNICO DE OBRA (*)	INSCRIPCIÓN REGISTRO
	CATEGORÍA N°
NOMBRE DEL REVISOR INDEPENDIENTE (cuando corresponda)	REGISTRO CATEGORÍA

8

NOMBRE O RAZÓN SOCIAL DEL REVISOR DEL PROYECTO DE CÁLCULO ESTRUCTURAL (cuando corresponda)	REGISTRO	CATEGORÍA
NOMBRE DEL PROFESIONAL RESPONSABLE DE LA REVISIÓN DEL PROYECTO DE CÁLCULO ESTRUCTURAL	R.U.T	

(*) Podrá individualizarse hasta antes del inicio de las obras.

6 CARACTERÍSTICAS DEL PROYECTO DE AMPLIACION MAYOR DE 100 M2

PERMISO y RECEPCIÓN ANTERIOR QUE SE AMPLIA (si hubiere más de uno, incluirlos en el punto 7 de esta solicitud) (INDICAR si la recepción fue TOTAL O PARCIAL)

TIPO PERMISO	N°	FECHA	TIPO RECEPCIÓN	N°	FECHA
P. O. N.	207	27-oct-1994	DEFINITIVA	107	24-jul-1996

EDIFICIOS DE USO PÚBLICO (original + ampliación)	<input type="checkbox"/> TODO	<input type="checkbox"/> PARTE	<input type="checkbox"/> NO ES EDIFICIO DE USO PÚBLICO
--	-------------------------------	--------------------------------	--

CARGA DE OCUPACIÓN TOTAL DE LA AMPLIACIÓN (personas) según artículo 4.2.4. OGUC.	3,47	DENSIDAD DE OCUPACIÓN DE LA AMPLIACIÓN (personas/hectárea)	6,88
--	------	--	------

CRECIMIENTO URBANO	<input type="checkbox"/> NO	<input checked="" type="checkbox"/> SÍ	Explicitar: densificación / extensión)	DENSIFICACION
--------------------	-----------------------------	--	--	---------------

PROYECTO DE AMPLIACIÓN, se desarrollará en etapas	<input type="checkbox"/> SÍ	<input type="checkbox"/> NO	cantidad de etapas
---	-----------------------------	-----------------------------	--------------------

ETAPAS CON MITIGACIONES PARCIALES (a considerar en IMIV, art. 173 LGUC)	Etapas art 9° del DS 167 (MTT) de 2016
---	--

6.1 SUPERFICIES

SUPERFICIE	SUPERFICIES PERMISO(S) ANTERIOR (ES)			SUPERFICIES AMPLIACIÓN PROYECTADA		
	ÚTIL (m2)	COMÚN (m2)	TOTAL (m2)	ÚTIL (m2)	COMÚN (m2)	TOTAL (m2)
EDIFICADA SUBTERRÁNEO (S)						
EDIFICADA SOBRE TERRENO (1er piso + pisos superiores)	135,48		135,48	104,17		104,17
EDIFICADA TOTAL	135,48		135,48	104,17		104,17
SUPERFICIE OCUPACIÓN SOLO EN PRIMER PISO (m2)			135,48	SUP. OCUP. SOLO EN PRIMER PISO (m2)		104,17

SUPERFICIE	SUPERFICIE FINAL INCLUIDA AMPLIACIÓN		
	ÚTIL (m2)	COMÚN (m2)	TOTAL (m2)
EDIFICADA SUBTERRÁNEO (S)			
EDIFICADA SOBRE TERRENO (1er piso + pisos superiores)	239,65		239,65
EDIFICADA TOTAL	239,65		239,65

SUPERFICIE OCUPACIÓN INCLUIDA LA AMPLIACIÓN SOLO EN PRIMER PISO	239,65
---	--------

SUPERFICIE TOTAL DEL PREDIO O LOS PREDIOS (m2)	5045
--	------

S. EDIFICADA SUBTERRÁNEO (S)

(agregar hoja adicional si hubiere más subterráneos)

S. Edificada por nivel o piso	ÚTIL (m2)	COMÚN (m2)	TOTAL (m2)
nivel o piso			
nivel o piso			
nivel o piso			
nivel o piso			
nivel o piso			
TOTAL			

S. EDIFICADA SOBRE TERRENO

(agregar hoja adicional si hubiere más pisos sobre el nivel de suelo natural)

S. Edificada por nivel o piso	ÚTIL (m2)	COMÚN (m2)	TOTAL (m2)
nivel o piso	1	239,65	239,65
nivel o piso			
nivel o piso			
nivel o piso			
nivel o piso			

S. EDIFICADA POR DESTINO

DESTINO (S) CONTEMPLADO (S)	Residencial ART 2.1.25. OGUC	Equipamiento ART. 2.1.33. OGUC	Act. Productivas ART 2.1.28. OGUC	Infraestructura ART 2.1.29. OGUC	Área verde ART 2.1.31. OGUC	Espacio Público ART 2.1.30. OGUC
SUPERFICIE EDIFICADA+ Ampliación	239,65					

6.2 NORMAS URBANÍSTICAS

PREDIO(S) EMPLAZADO(S) EN ÁREA DE RIESGO	<input type="checkbox"/> NO	<input type="checkbox"/> SÍ	<input type="checkbox"/> PARCIAL
--	-----------------------------	-----------------------------	----------------------------------

NORMAS URBANÍSTICAS	PERMISO ORIGINAL	AMPLIACIÓN	PERMITIDO	TOTAL INCLUIDA AMPLIACIÓN
DENSIDAD	7.9	7.9	OGUC	7.9
COEFICIENTE DE OCUPACIÓN PISOS SUPERIORES (sobre 1er piso)				
COEFICIENTE DE OCUPACIÓN DE SUELO (1er piso)	0,03	0,02	OGUC	0,05
COEFICIENTE DE CONSTRUCTIBILIDAD	0,03	0,02	OGUC	0,05

DISTANCIAMIENTOS	15,81	11,16	OGUC	11,16
RASANTE	70°	70°	70°	70°
SISTEMA DE AGRUPAMIENTO	AISLADO	AISLADO	OGUC	AISLADO
ADOSAMIENTO	--	--	OGUC	--
ANTEJARDÍN	OGUC	OGUC	OGUC	OGUC
ALTURA EN METROS Y/O PISOS	4,53	4,53	OGUC	4,53
ESTACIONAMIENTOS AUTOMÓVILES				
ESTACIONAMIENTOS BICICLETAS				
ESTACIONAMIENTOS OTROS VEHÍCULOS (ESPECIFICAR)				
ESTACIONAMIENTOS PARA PERSONAS CON DISCAPACIDAD				

DESCUENTO ESTACIONAMIENTO PARA AUTOMOVILES POR ESTACIONAMIENTO PARA BICICLETAS (PERMISO(S) ANTERIOR(ES))	<input type="checkbox"/> SI	<input checked="" type="checkbox"/> NO	CANTIDAD DESCONTADA	
--	-----------------------------	--	---------------------	--

DESCUENTO ESTACIONAMIENTO PARA AUTOMOVILES POR ESTACIONAMIENTO PARA BICICLETAS INCLUIDO PROYECTO	<input type="checkbox"/> SI	<input checked="" type="checkbox"/> NO	CANTIDAD DESCONTADA	
--	-----------------------------	--	---------------------	--

6.3 USO DE SUELO Y DESTINO (S) CONTEMPLADO (S)

TIPO DE USO	Residencial ART 2.1.25. OGUC	Equipamiento ART. 2.1.33. OGUC	Act. Productivas ART 2.1.28. OGUC	Infraestructura ART 2.1.29. OGUC	Area verde ART 2.1.31. OGUC	Espacio Público ART 2.1.30. OGUC
CLASE / DESTINO PERMISO ANTERIOR	VIVIENDA					
CLASE / DESTINO AMPLIACION	VIVIENDA					
ACTIVIDAD PERMISO ANTERIOR						
ACTIVIDAD AMPLIACION						
ESCALA PERMISO (S) ANTERIOR	(Art. 2.1.36. OGUC)					
ESCALA INCLUIDA AMPLIACION	(Art. 2.1.36. OGUC)					

6.4 PROTECCIONES OFICIALES

<input type="checkbox"/> NO	<input type="checkbox"/> Sí, especificar	<input type="checkbox"/> ZCH	<input type="checkbox"/> ICH	<input type="checkbox"/> ZOIT	<input type="checkbox"/> OTRO, especificar
MONUMENTO NACIONAL:		<input type="checkbox"/> ZT	<input type="checkbox"/> MH	<input type="checkbox"/> SANTUARIO DE LA NATURALEZA	

6.5 FORMA DE CUMPLIMIENTO ARTÍCULO 70° LGUC (*)

CESIÓN <input type="checkbox"/>	APORTE <input checked="" type="checkbox"/>	OTRO ESPECIFICAR <input type="checkbox"/>
---------------------------------	--	---

(*) SÓLO EN CASO DE PROYECTOS QUE CONLLEVEN CRECIMIENTO URBANO POR DENSIFICACIÓN (exigible conforme a plazos del Artículo primero transitorio de la Ley N° 20.958)

6.6 CÁLCULO PRELIMINAR DEL PORCENTAJE DE CESIÓN DE LA AMPLIACIÓN (sólo en casos de proyectos de crecimiento urbano por densificación) Exigible conforme a plazos del Artículo primero transitorio de la Ley N° 20.958 (artículo 2.2.5. Bis OGUC)

PROYECTO	PORCENTAJE PRELIMINAR DE CESIÓN	
(a) <input checked="" type="checkbox"/> CON DENSIDAD DE OCUPACIÓN HASTA 8.000 Personas/Hectárea	$\frac{6,88}{2000} \times 11 = 0,04 \%$	
(b) <input type="checkbox"/> CON DENSIDAD DE OCUPACIÓN SOBRE 8.000 Personas/Hectárea		44%

Nota 1: En el proyecto de edificación de Ampliación, se debe efectuar el cálculo solo de la Ampliación.

Nota 2: Para calcular la Densidad de Ocupación, se debe considerar la carga de ocupación (según art. 4.2.4. de la OGUC) que se incrementa en el o los terrenos del proyecto, sin considerar en el cálculo, la cantidad de personas que ocupaban las edificaciones existentes, incluso si estas fuesen demolidas para materializar el proyecto. Sólo podrá descontarse la carga de ocupación de edificaciones a demoler, en los casos que el permiso de demolición se solicite en forma conjunta con la solicitud de permiso de edificación, y se adjunten los antecedentes respectivos a dicha solicitud, conforme al inciso final del artículo 5.1.6. y al inciso tercero del artículo 5.1.4., ambos de la O.G.U.C.

Nota 3: La Densidad de Ocupación, se obtiene de la siguiente fórmula:
$$\frac{\text{Carga de ocupación del proyecto calculada según el art. 4.2.4. de la OGUC} \times 10.000}{\text{Superficie del terreno (que considera el terreno más la superficie exterior hasta el eje del espacio público adyacente existente o previsto en el IPT hasta un máximo de 30 m)}}$$
 (Art. 2.2.5. Bis OGUC)

6.7 CÁLCULO ACUMULADO CON CESIONES O APORTES DE PERMISO(S) ANTERIOR(ES) (Art. 2.2.5. Bis C. de la OGUC)

PERMISO N°	DE FECHA	PORCENTAJES DE CESIÓN O APORTE EFECTIVAMENTE EFECTUADOS
		%
		%
PRESENTE AMPLIACIÓN (a) o (b) del cuadro 6.6	-	%
(c) TOTAL CESIONES O APORTES ACUMULADOS		%

6.8 PORCENTAJE FINAL DE CESIÓN (Art. 2.2.5. Bis C. de la OGUC)

(d) PORCENTAJE FINAL DE CESIÓN DE LA PRESENTE AMPLIACIÓN	%
--	---

El porcentaje final de cesión corresponderá al porcentaje preliminar (letras (a) o (b) del cuadro 6.6 anterior, salvo que dicho porcentaje, sumado a los efectivamente efectuados en permisos anteriores (letra (c) del cuadro 6.7) supere el 44%. En este último caso, el porcentaje preliminar deberá rebajarse hasta que el acumulado sea de 44%.

6.9 CÁLCULO DEL APORTE (EN LOS CASOS QUE CORRESPONDA)

(e) AVALÚO FISCAL VIGENTE A LA FECHA DE LA SOLICITUD DE LA MODIFICACIÓN, CORRESPONDIENTE AL O LOS TERRENOS (no se debe incluir valor de edificaciones existentes)	\$ 88.343.515	(f) PORCENTAJE DE BENEFICIO POR CONSTRUCTIBILIDAD	%
---	---------------	---	---

(g) AVALÚO FISCAL INCREMENTADO, CORRESPONDIENTE AL O LOS TERRENOS (*) [(e) + ((e) x (f))]	X	0,04 % % FINAL DE CESIÓN [(d)]	=	\$ 33.420 APORTE EQUIVALENTE EN DINERO [(g) x (d)]
---	---	-----------------------------------	---	---

(*) El Avalúo Fiscal debe incrementarse en la misma proporción que el aumento de constructibilidad obtenido por un beneficio normativo (inciso 2° art. 2.2.5. Bis C. OGUC)

6.10 INCENTIVOS NORMATIVOS DEL IPT, A LOS QUE SE ACOGE EL PROYECTO (Art. 184 LGUC)

BENEFICIO		CONDICIÓN PARA OPTAR AL BENEFICIO:	
BENEFICIO		CONDICIÓN PARA OPTAR AL BENEFICIO:	
BENEFICIO		CONDICIÓN PARA OPTAR AL BENEFICIO:	

6.11 DISPOSICIONES ESPECIALES A QUE SE ACOGE EL PROYECTO

<input type="checkbox"/> D.F.L.-N°2 de 1959	<input type="checkbox"/> Proyección Sombras Art. 2.6.11. OGUC	<input type="checkbox"/> Segunda Vivienda Art. 6.2.4. OGUC
<input type="checkbox"/> Ley N° 19.537 Copropiedad Inmobiliaria	<input type="checkbox"/> Conj. Viv. Econ. Art. 6.1.8. OGUC	<input type="checkbox"/> Art. 2.4.1. OGUC Inciso Segundo
<input type="checkbox"/> Art. 6.6.1. OGUC, según resolución N°	(VyU) de fecha	vigente hasta
<input type="checkbox"/> Otro ; especificar		

6.12 NÚMERO DE UNIDADES TOTALES POR DESTINO Art 6° letra L- D.S. N° 167 de 2016 MTT

VIVIENDAS	BODEGAS	OFICINAS	LOCALES COMERCIALES	Otro, especificar N°	TOTAL UNIDADES
1					

ESTACIONAMIENTOS para automóviles	Otros Estacionamientos exigidos (IPT):	Especificar	Cantidad	Especificar	Cantidad
ESTACIONAMIENTOS para bicicletas					

7 PERMISO(S) ANTERIOR(ES) (agregar hoja adicional en caso de requerir más líneas)

TIPO PERMISO	N°	FECHA	RECEPCION DEFINITIVA (INDICAR TOTAL O PARCIAL)
P. O N	207	27-oct-1994	TIPO N° FECHA
			TOTAL 107 24-jul-1996

8 OTRAS AUTORIZACIONES QUE FORMAN PARTE DE ESTE PERMISO (Inciso final Art. 5.1.6. de la OGUC)

<input type="checkbox"/> DEMOLICIÓN	<input type="checkbox"/> INSTALACIÓN DE FAENAS	<input type="checkbox"/> INSTALACIÓN DE GRÚAS Y SIMILARES
<input type="checkbox"/> OTRAS (especificar)	<input type="checkbox"/> EJECUCIÓN DE EXCAVACIONES, ENTIBACIONES Y SOCIALZADOS	

9 CLASIFICACIÓN DE LA CONSTRUCCIÓN

CLASIFICACIÓN	m2	%(*)	VALOR m2 (**)	CLASIFICACIÓN	m2	%(*)	VALOR m2 (**)
E-3	104,17	100%	184.333				

(*) El 100% corresponde a la superficie edificada total que se calcula según Tabla de Costos Unitarios MINVU

(**) Valor de la Tabla de Costos Unitarios MINVU vigente a la fecha de ingreso de la solicitud.

10 DERECHOS MUNICIPALES

(a) PRESUPUESTO (Calculado con Tabla Costos Unitarios MINVU)		\$ 19.201.969
(b) SUBTOTAL 1 DERECHOS MUNICIPALES [(a) x (1,5% Art. 130 LGUC)]	%	\$ 288.030
(c) DESCUENTO POR UNIDADES DE CASAS O PISOS TIPO REPETIDOS	(-)	\$
(d) SUBTOTAL 2 DERECHOS MUNICIPALES [(b) - (c)]		\$
(e) DESCUENTO 30% CON INFORME DE REVISOR INDEPENDIENTE [(d) x (30%)]	(-)	\$
(f) DESCUENTO MONTO CONSIGNADO AL INGRESO SOLICITUD	(-)	\$
(g) TOTAL DERECHOS A PAGAR [(d) - (e) - (f)]		\$ 288.030
GIRO INGRESO MUNICIPAL NÚMERO	13353	FECHA : 16-abr-2026

10.1 CÁLCULO DE DESCUENTO POR UNIDADES REPETIDAS (Art. 130 LGUC; Art. 5.1.14. OGUC)

Unidades de Casas o pisos tipo repetidos	Porcentaje de descuentos de los derechos municipales	número máximo de unidades con descuento por tramo	DESCUENTO (\$)
1° y 2°	0%	0	
3°, 4° y 5°	10%	3	
6°, 7°, 8°, 9 y 10°	20%	5	
11 a la 20 , inclusive	30%	10	
21 a la 40 ° inclusive	40%	20	
41 o más	50%	variable	
TOTAL DESCUENTO:			

Esta tabla se debe aplicar para cada vivienda o piso tipo que se repita

11 GLOSARIO:

D.F.L.: Decreto con Fuerza de Ley	I.P.T: Instrumento de Planificación Territorial.	SAG: Servicio Agrícola y Ganadero
D.S: Decreto Supremo	LGUC: Ley General de Urbanismo y Construcciones	SEREMI: Secretaría Regional Ministerial
EISTU: Estudio de Impacto Sistema Transporte Urbano	MH: Monumento Histórico	SEIM: Sistema de Evaluación de Impacto en Movilidad.
GIM: Giro de Ingreso Municipal	MINAGRI: Ministerio de Agricultura,	ZCH: Zona de Conservación Histórica
ICH: Inmueble de Conservación Histórica	MINVU: Ministerio de Vivienda y Urbanismo	ZOIT: Zona de Interés Turístico
IMIV: informe de Mitigación de Impacto Vial	MTT: Ministerio de Transportes y Telecomunicaciones	ZT: Zona Típica
INE: Instituto Nacional de Estadísticas	OGUC: Ordenanza General de Urbanismo y Construcciones	

NOTAS: (SOLO PARA SITUACIONES ESPECIALES)
CUENTA CON CERTIFICADO SEIM N°9593/2025 DE FECHA 01.07.2025 EMITIDO POR SEREMITT QUE CATEGORIZA AL PROYECTO COMO EXENTO DE PRESENTACION DE IMIV.
PROYECTO NO MODIFICA CONEXION DE AGUA Y ALCANTARILLADO DEL PERMISO PRIMITIVO.

JLS

TIMBRE



FRANCISCO JAVIER VARGAS CASTILLO
DIRECTOR DE OBRAS MUNICIPALES
nombre y firma



PERMISO DE EDIFICACIÓN
AMPLIACIÓN MAYOR A 100M2
 DIRECCIÓN DE OBRAS MUNICIPALES DE:
PADRE HURTADO

REGIÓN: METROPOLITANA DE SANTIAGO

NÚMERO DE RESOLUCIÓN
61
FECHA DE APROBACIÓN
04 MAYO 2026
ROL S.I.I
334-32

VISTOS

- A) Las atribuciones emanadas del Art. 24 de la Ley Orgánica Constitucional de Municipalidades,
- B) Las disposiciones de la Ley General de Urbanismo y Construcciones en especial el Art. 116, su Ordenanza General, y el Instrumento de Planificación Territorial.
- C) La solicitud de aprobación, los planos y demás antecedentes debidamente suscritos por el propietario y los profesionales correspondientes al expediente S.P.E.-5.1.4/5.1.6. N° 273-25
- D) El certificado de informaciones previas N° 143 de fecha 14-abr-2025
- E) El anteproyecto de Edificación N° _____ de fecha _____ (cuando corresponda)
- F) el informe Favorable de Revisor Independiente N° _____ vigente, de fecha _____ (cuando corresponda)
- G) El informe favorable de Revisor de Proyecto de Cálculo Estructural N° _____ de fecha _____ (cuando corresponda)
- H) Otros (especificar): _____

RESUELVO:

1 Conceder permiso para ampliar A. M. A 100 (Especificar) UNA EDIFICACION con una superficie total de 202,54 m2 y de 2 pisos de altura, destinado a EQUIPAMIENTO SERVICIO ubicado en calle/avenida/camino RODOLFO JARAMILLO N° 2205 Lote N° 111 manzana _____ localidad o loteo CRISTALERIAS CHILE sector URBANO zona B3 del Plan regulador PRC (urbano o rural) Comuna o Intercomunal

aprobando los planos y demás antecedentes, que forman parte de la presente autorización mencionados en la letra C de los VISTOS de este permiso.

2 Dejar constancia que la obra que se aprueba _____ los beneficios del D.F.L.-N°2 de 1959. (Mantiene o pierde)

3 Que el presente permiso se otorga amparado en las siguientes autorizaciones especiales: Art.121, Art.122, Art.123, Art.124, de la LGUC, otros (especificar). _____ plazos de la autorización especial _____

4 Que el proyecto que se aprueba se ajusta al citado anteproyecto aprobado (cuando corresponda).

5 Antecedentes del Proyecto

NOMBRE DEL PROYECTO : NOTARIA PADRE HURTADO

5.1 DATOS DEL PROPIETARIO:

NOMBRE O RAZÓN SOCIAL DEL PROPIETARIO		R.U.T.	
INMOBILIARIA SANTA MONICA LTDA.		[REDACTED]	
REPRESENTANTE LEGAL DEL PROPIETARIO		R.U.T.	
AGUSTIN OSVALDO ARAVENA ALVAREZ		[REDACTED]	
DIRECCIÓN: Nombre de la vía		N°	Local/ Of/ Depto
RODOLFO JARAMILLO		2205	Localidad
COMUNA	CORREO ELECTRÓNICO	TELÉFONO FIJO	TELÉFONO CELULAR
PADRE HURTADO	[REDACTED]	[REDACTED]	[REDACTED]
PERSONERÍA DEL REPRESENTANTE LEGAL :	SE ACREDITÓ MEDIANTE _____ DE FECHA _____		

5.2 INDIVIDUALIZACIÓN DE LOS PROFESIONALES

NOMBRE O RAZÓN SOCIAL de la empresa del ARQUITECTO (cuando corresponda)	R.U.T.
NOMBRE DEL PROFESIONAL ARQUITECTO RESPONSABLE	R.U.T.
ENRIQUE GASTO ROSSELOT	[REDACTED]
NOMBRE DEL CALCULISTA	R.U.T.
ENRIQUE GASTO ROSSELOT	[REDACTED]
NOMBRE DEL CONSTRUCTOR (*)	R.U.T.
ENRIQUE GASTO ROSSELOT	[REDACTED]
NOMBRE DEL INSPECTOR TÉCNICO DE OBRA (*)	INSCRIPCIÓN REGISTRO
	CATEGORÍA
	N°
NOMBRE DEL REVISOR INDEPENDIENTE (cuando corresponda)	REGISTRO
	CATEGORÍA

J

NOMBRE O RAZÓN SOCIAL DEL REVISOR DEL PROYECTO DE CÁLCULO ESTRUCTURAL (cuando corresponda)	REGISTRO	CATEGORÍA
NOMBRE DEL PROFESIONAL RESPONSABLE DE LA REVISIÓN DEL PROYECTO DE CÁLCULO ESTRUCTURAL	R.U.T	

(*) Podrá individualizarse hasta antes del inicio de las obras.

6 CARACTERÍSTICAS DEL PROYECTO DE AMPLIACION MAYOR DE 100 M2

PERMISO y RECEPCION ANTERIOR QUE SE AMPLIA (si hubiere más de uno, incluirlos en el punto 7 de esta solicitud) (INDICAR si la recepcion fue TOTAL O PARCIAL)

TIPO PERMISO	N°	FECHA	TIPO RECEPCIÓN	N°	FECHA
P. O N	327	19-jul-1966	DEFINITIVA		

EDIFICIOS DE USO PÚBLICO (original + ampliación)	<input type="checkbox"/> TODO	<input checked="" type="checkbox"/> PARTE	<input type="checkbox"/> NO ES EDIFICIO DE USO PÚBLICO
--	-------------------------------	---	--

CARGA DE OCUPACIÓN TOTAL DE LA AMPLIACIÓN (personas) según artículo 4.2.4. OGUC.	25,85	DENSIDAD DE OCUPACIÓN DE LA AMPLIACIÓN (personas/hectárea)	411,53
--	-------	--	--------

CRECIMIENTO URBANO	<input type="checkbox"/> NO	<input checked="" type="checkbox"/> SÍ	Explicitar: densificación / extensión	DENSIFICACION
--------------------	-----------------------------	--	---------------------------------------	---------------

PROYECTO DE AMPLIACIÓN, se desarrollará en etapas	<input type="checkbox"/> SÍ	<input checked="" type="checkbox"/> NO	cantidad de etapas
---	-----------------------------	--	--------------------

ETAPAS CON MITIGACIONES PARCIALES (a considerar en IMIV, art. 173 LGUC)	Etapas art 9° del DS 167 (MTT) de 2016
---	--

6.1 SUPERFICIES

SUPERFICIE	SUPERFICIES PERMISO(S) ANTERIOR (ES)			SUPERFICIES AMPLIACIÓN PROYECTADA		
	ÚTIL (m2)	COMÚN (m2)	TOTAL (m2)	ÚTIL (m2)	COMÚN (m2)	TOTAL (m2)
EDIFICADA SUBTERRÁNEO (S)						
EDIFICADA SOBRE TERRENO (1er piso + pisos superiores)	76,80		76,80	202,54		202,54
EDIFICADA TOTAL	76,80		76,80	202,54		202,54
SUPERFICIE OCUPACIÓN SOLO EN PRIMER PISO (m2)			76,80	SUP. OCÚP. SOLO EN PRIMER PISO (m2)		150,25

SUPERFICIE	SUPERFICIE FINAL INCLUIDA AMPLIACIÓN		
	ÚTIL (m2)	COMÚN (m2)	TOTAL (m2)
EDIFICADA SUBTERRÁNEO (S)			
EDIFICADA SOBRE TERRENO (1er piso + pisos superiores)	250,85		250,85
EDIFICADA TOTAL	250,85		250,85

SUPERFICIE OCUPACIÓN INCLUIDA LA AMPLIACIÓN SOLO EN PRIMER PISO	150,25
---	--------

SUPERFICIE TOTAL DEL PREDIO O LOS PREDIOS (m2)	252,65
--	--------

S. EDIFICADA SUBTERRÁNEO (S)

(agregar hoja adicional si hubiere más subterráneos)

S. Edificada por nivel o piso	ÚTIL (m2)	COMÚN (m2)	TOTAL (m2)
nivel o piso			
nivel o piso			
nivel o piso			
nivel o piso			
nivel o piso			
TOTAL			

S. EDIFICADA SOBRE TERRENO

(agregar hoja adicional si hubiere más pisos sobre el nivel de suelo natural)

S. Edificada por nivel o piso	ÚTIL (m2)	COMÚN (m2)	TOTAL (m2)
nivel o piso 1	150,25		150,25
nivel o piso 2	129,09		129,09
nivel o piso			
nivel o piso			

S. EDIFICADA POR DESTINO

DESTINO (S) CONTEMPLADO (S)	Residencial ART 2.1.25. OGUC	Equipamiento ART. 2.1.33. OGUC	Act. Productivas ART 2.1.28. OGUC	Infraestructura ART 2.1.29. OGUC	Área verde ART 2.1.31. OGUC	Espacio Público ART 2.1.30. OGUC
SUPERFICIE EDIFICADA+ Ampliación		279,34				

6.2 NORMAS URBANISTICAS

PREDIO(S) EMPLAZADO(S) EN ÁREA DE RIESGO	<input type="checkbox"/> NO	<input type="checkbox"/> SÍ	<input type="checkbox"/> PARCIAL
--	-----------------------------	-----------------------------	----------------------------------

NORMAS URBANÍSTICAS	PERMISO ORIGINAL	AMPLIACIÓN	PERMITIDO	TOTAL INCLUIDA AMPLIACIÓN
DENSIDAD	63			
COEFICIENTE DE OCUPACIÓN PISOS SUPERIORES (sobre 1er piso)				
COEFICIENTE DE OCUPACIÓN DE SUELO (1er piso)	0,3	0,29	0,6	0,59
COEFICIENTE DE CONSTRUCTIBILIDAD	0,3	0,8	1,8	1,1

DISTANCIAMIENTOS	OGUC	OGUC	OGUC	OGUC
RASANTE	70°	70°	70°	70°
SISTEMA DE AGRUPAMIENTO	PAREADO	CONTINUO	A/P/C	CONTINUO
ADOSAMIENTO	OGUC	OGUC	OGUC	OGUC
ANTEJARDÍN	2	OGUC		OGUC
ALTURA EN METROS Y/O PISOS	2,40	6,14	15	6,14
ESTACIONAMIENTOS AUTOMÓVILES	1	4	4	4
ESTACIONAMIENTOS BICICLETAS				
ESTACIONAMIENTOS OTROS VEHÍCULOS (ESPECIFICAR)				
ESTACIONAMIENTOS PARA PERSONAS CON DISCAPACIDAD			1	1
DESCUENTO ESTACIONAMIENTO PARA AUTOMOVILES POR ESTACIONAMIENTO PARA BICICLETAS (PERMISO(S) ANTERIOR(ES))	<input type="checkbox"/> SI	<input checked="" type="checkbox"/> NO	CANTIDAD DESCONTADA	
DESCUENTO ESTACIONAMIENTO PARA AUTOMOVILES POR ESTACIONAMIENTO PARA BICICLETAS INCLUIDO PROYECTO	<input type="checkbox"/> SI	<input checked="" type="checkbox"/> NO	CANTIDAD DESCONTADA	

6.3 USO DE SUELO Y DESTINO (S) CONTEMPLADO (S)

TIPO DE USO	Residencial ART 2.1.25. OGUC	Equipamiento ART 2.1.33. OGUC	Act. Productivas ART 2.1.28. OGUC	Infraestructura ART 2.1.29. OGUC	Area verde ART 2.1.31. OGUC	Espacio Público ART 2.1.30. OGUC
CLASE / DESTINO PERMISO ANTERIOR	VIVIENDA					
CLASE / DESTINO AMPLIACION		SERVICIO				
ACTIVIDAD PERMISO ANTERIOR						
ACTIVIDAD AMPLIACION		SERVICIO				
ESCALA PERMISO (S) ANTERIOR (Art. 2.1.36. OGUC)						
ESCALA INCLUIDA AMPLIACION (Art. 2.1.36. OGUC)		BASICA				

6.4 PROTECCIONES OFICIALES

<input checked="" type="checkbox"/> NO	<input type="checkbox"/> Sí, especificar	<input type="checkbox"/> ZCH	<input type="checkbox"/> ICH	<input type="checkbox"/> ZOIT	<input type="checkbox"/> OTRO; especificar
MONUMENTO NACIONAL:		<input type="checkbox"/> ZT	<input type="checkbox"/> MH	<input type="checkbox"/> SANTUARIO DE LA NATURALEZA	

6.5 FORMA DE CUMPLIMIENTO ARTÍCULO 70° LGUC (*)

CESIÓN	<input type="checkbox"/>	APORTE	<input checked="" type="checkbox"/>	OTRO (ESPECIFICAR)	
--------	--------------------------	--------	-------------------------------------	--------------------	--

(*) SÓLO EN CASO DE PROYECTOS QUE CONLLEVEN CRECIMIENTO URBANO POR DENSIFICACIÓN (exigible conforme a plazos del Artículo primero transitorio de la Ley N° 20.958)

6.6 CÁLCULO PRELIMINAR DEL PORCENTAJE DE CESIÓN DE LA AMPLIACIÓN (sólo en casos de proyectos de crecimiento urbano por densificación) Exigible conforme a plazos del Artículo primero transitorio de la Ley N° 20.958 (artículo 2.2.5. Bis OGUC)

PROYECTO	PORCENTAJE PRELIMINAR DE CESIÓN	
(a) <input checked="" type="checkbox"/> CON DENSIDAD DE OCUPACIÓN HASTA 8.000 Personas/Hectárea	(DENSIDAD DE OCUPACIÓN) $\frac{411,53}{2000} \times 11 =$	2.2 %
(b) <input type="checkbox"/> CON DENSIDAD DE OCUPACIÓN SOBRE 8.000 Personas/Hectárea		44%

Nota 1: En el proyecto de edificación de Ampliación, se debe efectuar el cálculo solo de la Ampliación.

Nota 2: Para calcular la Densidad de Ocupación, se debe considerar la carga de ocupación (según art. 4.2.4. de la OGUC) que se incrementa en el o los terrenos del proyecto, sin considerar en el cálculo, la cantidad de personas que ocupaban las edificaciones existentes, incluso si estas fuesen demolidas para materializar el proyecto. Sólo podrá descontarse la carga de ocupación de edificaciones a demoler, en los casos que el permiso de demolición se solicite en forma conjunta con la solicitud de permiso de edificación, y se adjunten los antecedentes respectivos a dicha solicitud, conforme al inciso final del artículo 5.1.6. y al inciso tercero del artículo 5.1.4., ambos de la O.G.U.C.

Nota 3: La Densidad de Ocupación, se obtiene de la siguiente fórmula: $\frac{\text{Carga de ocupación del proyecto calculada según el art. 4.2.4. de la OGUC} \times 10.000}{\text{Superficie del terreno (que considera el terreno más la superficie exterior hasta el eje del espacio público adyacente existente o previsto en el IPT hasta un máximo de 30 m)}}$ (Art. 2.2.5. Bis OGUC)

6.7 CÁLCULO ACUMULADO CON CESIONES O APORTES DE PERMISO(S) ANTERIOR(ES) (Art. 2.2.5. Bis C. de la OGUC)

PERMISO N°	DE FECHA	PORCENTAJES DE CESIÓN O APORTE EFECTIVAMENTE EFECTUADOS
		%
		%
PRESENTE AMPLIACIÓN (a) o (b) del cuadro 6.6	-	%
(c) TOTAL CESIONES O APORTES ACUMULADOS		%

6.8 PORCENTAJE FINAL DE CESIÓN (Art. 2.2.5. Bis C. de la OGUC)

(d) PORCENTAJE FINAL DE CESIÓN DE LA PRESENTE AMPLIACIÓN	%
--	---

El porcentaje final de cesión corresponderá al porcentaje preliminar (letras (a) o (b)) del cuadro 6.6 anterior, salvo que dicho porcentaje, sumado a los efectivamente efectuados en permisos anteriores (letra (c) del cuadro 6.7) supere el 44%. En este último caso, el porcentaje preliminar deberá rebajarse hasta que el acumulado sea de 44%.

6.9 CÁLCULO DEL APORTE (EN LOS CASOS QUE CORRESPONDA)

(e) AVALÚO FISCAL VIGENTE A LA FECHA DE LA SOLICITUD DE LA MODIFICACIÓN, CORRESPONDIENTE AL O LOS TERRENOS (no se debe incluir valor de edificaciones existentes)	\$ 44.727.728	(f) PORCENTAJE DE BENEFICIO POR CONSTRUCTIBILIDAD	%
(g) AVALÚO FISCAL INCREMENTADO, CORRESPONDIENTE AL O LOS TERRENOS (*) [(e) + ((e) x (f))]	X	2.2 % % FINAL DE CESIÓN ((d))	= \$ 984.010 APORTE EQUIVALENTE EN DINERO ((e) x (d))

(*) El Avalúo Fiscal debe incrementarse en la misma proporción que el aumento de constructibilidad obtenido por un beneficio normativo (inciso 2° art. 2.2.5. Bis C. OGUC)



6.10 INCENTIVOS NORMATIVOS DEL IPT, A LOS QUE SE ACOGE EL PROYECTO (Art. 184 LGUC)

BENEFICIO		CONDICIÓN PARA OPTAR AL BENEFICIO:		
BENEFICIO		CONDICIÓN PARA OPTAR AL BENEFICIO:		
BENEFICIO		CONDICIÓN PARA OPTAR AL BENEFICIO:		

6.11 DISPOSICIONES ESPECIALES A QUE SE ACOGE EL PROYECTO

<input type="checkbox"/> D.F.L-N°2 de 1959	<input type="checkbox"/> Proyección Sombras Art. 2.6.11. OGUC	<input type="checkbox"/> Segunda Vivienda Art. 6.2.4. OGUC
<input type="checkbox"/> Ley N° 19.537 Copropiedad Inmobiliaria	<input type="checkbox"/> Conj. Viv. Econ. Art. 6.1.8. OGUC	<input type="checkbox"/> Art. 2.4.1. OGUC Inciso Segundo
<input type="checkbox"/> Art. 6.6.1. OGUC, según resolución N°	(VyU) de fecha	vigente hasta
<input type="checkbox"/> Otro, especificar		

6.12 NÚMERO DE UNIDADES TOTALES POR DESTINO (Art 6° letra L- D.S. N° 167 de 2016 MTT)

VIVIENDAS	BODEGAS	OFICINAS	LOCALES COMERCIALES	Otro, especificar N°	TOTAL UNIDADES
		1			
ESTACIONAMIENTOS para automóviles	4	Otros Estacionamientos exigidos (IPT):	Especificar	Cantidad	Especificar
ESTACIONAMIENTOS para bicicletas					Cantidad

7 PERMISO(S) ANTERIOR(ES) (agregar hoja adicional en caso de requerir más líneas) RECEPCION DEFINITIVA (INDICAR TOTAL O PARCIAL)

TIPO PERMISO	N°	FECHA	TIPO	N°	FECHA
PERMISO DE EDIFICACION	327	19-jul-1966			

8 OTRAS AUTORIZACIONES QUE FORMAN PARTE DE ESTE PERMISO (Inciso final Art. 5.1.6. de la OGUC)

<input type="checkbox"/> DEMOLICIÓN	<input type="checkbox"/> INSTALACIÓN DE FAENAS	<input type="checkbox"/> INSTALACIÓN DE GRÚAS Y SIMILARES
<input type="checkbox"/> OTRAS (especificar)		<input type="checkbox"/> EJECUCIÓN DE EXCAVACIONES, ENTIBACIONES Y SOCIALZADOS

9 CLASIFICACIÓN DE LA CONSTRUCCIÓN

CLASIFICACIÓN	m2	%(*)	VALOR m2 (**)	CLASIFICACIÓN	m2	%(*)	VALOR m2 (**)
C-3	202,54	100%	257.580				

(*) El 100% corresponde a la superficie edificada total que se calcula según Tabla de Costos Unitarios MINVU
 (**) Valor de la Tabla de Costos Unitarios MINVU vigente a la fecha de ingreso de la solicitud.

10 DERECHOS MUNICIPALES

(a) PRESUPUESTO (Calculado con Tabla Costos Unitarios MINVU)		\$ 52.170.253
(b) SUBTOTAL 1 DERECHOS MUNICIPALES [(a) x (1,5% Art. 130 LGUC)]	%	\$ 782.554
(c) DESCUENTO POR UNIDADES DE CASAS O PISOS TIPO REPETIDOS	(-)	\$
(d) SUBTOTAL 2 DERECHOS MUNICIPALES [(b) - (c)]		\$
(e) DESCUENTO 30% CON INFORME DE REVISOR INDEPENDIENTE [(d) x (30%)]	(-)	\$
(f) DESCUENTO MONTO CONSIGNADO AL INGRESO SOLICITUD	(-)	\$
(g) TOTAL DERECHOS A PAGAR [(d) - (e) - (f)]		\$ 782.554
GIRO INGRESO MUNICIPAL NÚMERO	13973	FECHA : 21-abr-2026

10.1 CÁLCULO DE DESCUENTO POR UNIDADES REPETIDAS (Art. 130 LGUC; Art. 5.1.14. OGUC)

Unidades de Casas o pisos tipo repetidos	Porcentaje de descuentos de los derechos municipales	número máximo de unidades con descuento por tramo	DESCUENTO (\$)
1° y 2°	0%	0	
3°, 4° y 5°	10%	3	
6°, 7°, 8°, 9 y 10°	20%	5	
11 a la 20, inclusive	30%	10	
21 a la 40 ° inclusive	40%	20	
41 o más	50%	variable	
TOTAL DESCUENTO:			

Esta tabla se debe aplicar para cada vivienda o piso tipo que se repita

11 GLOSARIO:

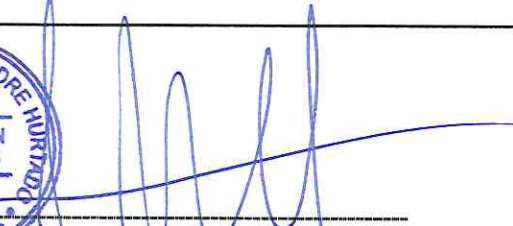

D.F.L.: Decreto con Fuerza de Ley	I.P.T: Instrumento de Planificación Territorial.	SAG: Servicio Agrícola y Ganadero
D.S: Decreto Supremo	LGUC: Ley General de Urbanismo y Construcciones	SEREMI: Secretaría Regional Ministerial
EISTU: Estudio de Impacto Sistema Transporte Urbano	MH: Monumento Histórico	SEIM: Sistema de Evaluación de Impacto en Movilidad.
GIM: Giro de Ingreso Municipal	MINAGRI: Ministerio de Agricultura.	ZCH: Zona de Conservación Histórica
ICH: Inmueble de Conservación Histórica	MINVU: Ministerio de Vivienda y Urbanismo	ZOIT: Zona de Interés Turístico
IMIV: Informe de Mitigación de Impacto Vial	MTT: Ministerio de Transportes y Telecomunicaciones	ZT: Zona Típica
INE: Instituto Nacional de Estadísticas	OGUC: Ordenanza General de Urbanismo y Construcciones	

NOTAS: (SOLO PARA SITUACIONES ESPECIALES)

CUENTA CON CERTIFICADO SEIM N°7175/2026 DE FECHA 31.03.2025 EMITIDO POR SEREMITT QUE CATEGORIZA AL PROYECTO COMO EXENTO DE PRESENTACION DE IMIV.

ESTA APROBACION REFIERE A LA REVISION DE LAS NORMAS URBANISTICAS APLICABLES AL PROYECTO, SEGUN INSTRUCCIONES IMPARTIDAS BAJO DDU 513 DE FECHA 10.01.2025 Y LA ENTRADA EN VIGENCIA DE LA LEY 21.718 PUBLICADA EL 29.11.2024 SOBRE AGILIZACION DE PERMISOS DE EDIFICACION, SIENDO RESPONSABILIDAD DEL ARQUITECTO PROYECTISTA EL CUMPLIMIENTO DE LAS DEMAS NORMAS ESTABLECIDAS POR LA OGUC Y CUERPOS LEGALES VIGENTES.

JLS



FRANCISCO JAWIER VARGAS CASTILLO
DIRECTOR DE OBRAS MUNICIPALES
nombre y firma



PERMISO DE OBRA MENOR
AMPLIACIÓN DE VIVIENDA SOCIAL Y OTRAS

DIRECCIÓN DE OBRAS MUNICIPALES DE:
PADRE HURTADO

REGIÓN: **METROPOLITANA DE SANTIAGO**

NÚMERO DE RESOLUCIÓN	60
FECHA DE APROBACIÓN	04 MAYO 2026
ROL S.I.I	
	901-16

VISTOS

- A) Las atribuciones emanadas del Art. 24 de la Ley Orgánica Constitucional de Municipalidades,
- B) Las disposiciones de la Ley General de Urbanismo y Construcciones en especial el Art. 116, su Ordenanza General, y el Instrumento de Planificación Territorial.
- C) La solicitud de aprobación, los planos y demás antecedentes debidamente suscritos por el propietario y los profesionales correspondientes al expediente **S.OM 5.1.4 2A N° 14-26** ingresada con fecha **22-ene-2026**
- D) El certificado de informaciones previas N° **541** de fecha **01-dic-2025**
- E) El informe Favorable de Revisor Independiente N° de fecha (si se contrató)
- F) Otros (especificar):

RESUELVO:

- 1 Conceder permiso para ampliar la vivienda **menor a 520 UF, art 166 LGUC** con una superficie total original de **30,35** m² y de **2** pisos de altura, en un total de **91,41** m², ubicado en calle/avenida/camino **RIO BLANCO** N° **1367** Lote N° **15** localidad o loteo **RIO ACONCAGUA** sector **URBANO** zona **C2** del Plan regulador **COMUNAL** (urbano o rural) Comunal o Intercomunal

aprobando los planos y demás antecedentes, que forman parte de la presente autorización mencionados en la letra C de los VISTOS de este permiso.

- 2 Dejar constancia que la obra que se aprueba **MANTIENE** los beneficios del D.F.L.-N°2 de 1959. (Mantiene o pierde)
- 3 Que el presente permiso se otorga amparado en las siguientes autorizaciones especiales: **Art.121, Art.122, Art.123, Art.124, de la LGUC, otros (especificar).** plazos de la autorización especial

4 ANTECEDENTES DEL PROYECTO

4.1 DATOS DEL PROPIETARIO:

NOMBRE O RAZÓN SOCIAL DEL PROPIETARIO			R.U.T.	
SILVIA MAGALY VIDAL DUQUE				
REPRESENTANTE LEGAL DEL PROPIETARIO			R.U.T.	
---			---	
DIRECCIÓN: Nombre de la vía		N°	Local/ Of/ Depto	Localidad
RIO BLANCO		1367		
COMUNA	CORREO ELECTRÓNICO	TELÉFONO FIJO	TELÉFONO CELULAR	
PADRE HURTADO				
PERSONERÍA DEL REPRESENTANTE LEGAL :	SE ACREDITÓ MEDIANTE			
CON FECHA	DE FECHA		Y REDUCIDA A ESCRITURA PÚBLICA	
ANTE EL NOTARIO SR (A)			

4.2 INDIVIDUALIZACIÓN DE LOS PROFESIONALES

NOMBRE O RAZÓN SOCIAL de la empresa del ARQUITECTO (cuando corresponda)	R.U.T.	
NOMBRE DEL PROFESIONAL ARQUITECTO RESPONSABLE	R.U.T.	
JESSICA RIVEROS RUIZ		
NOMBRE DEL CALCULISTA (cuando corresponda, según inciso final art 5.1.7. OGUC)	R.U.T.	
NOMBRE DEL CONSTRUCTOR (*)	R.U.T.	
JESSICA RIVEROS RUIZ		
NOMBRE DEL REVISOR INDEPENDIENTE (cuando se haya contratado)	REGISTRO	CATEGORÍA

(*) Podrá individualizarse hasta antes del inicio de las obras.

5 CARACTERÍSTICAS DEL PROYECTO DE AMPLIACIÓN DE VIVIENDA SOCIAL

TIPO DE AMPLIACIÓN SOLICITADA

(Según Art. 166 de la LGUC)

<input type="checkbox"/> DE VIVIENDA SOCIAL	<input type="checkbox"/> DE INFRAESTRUCTURA SANITARIA
<input type="checkbox"/> DE VIVIENDA PROGRESIVA	<input checked="" type="checkbox"/> DE VIVIENDA DE HASTA 520 UF (Calculado según tabla costos unitarios MINVU)

(Según Art. 166 de la LGUC, solo se puede tramitar con este permiso simplificado una ampliación de una de las cuatro tipologías señaladas. En caso contrario, debe tramitarse como ampliación según el art. 5.1.4. 1A o 5.1.6., según corresponda)

CARGA DE OCUPACIÓN TOTAL DE LA AMPLIACIÓN (personas) según artículo 4.2.4. OGUC.	3	DENSIDAD DE OCUPACIÓN DE LA AMPLIACIÓN (personas/hectárea)	---
---	---	--	-----

PROYECTO DE AMPLIACIÓN, se desarrollará en etapas	<input type="checkbox"/> SI	<input checked="" type="checkbox"/> NO	cantidad de etapas	
---	-----------------------------	--	--------------------	--

5.1 SUPERFICIES

SUPERFICIE OCUPACIÓN INCLUIDA LA AMPLIACIÓN SOLO EN PRIMER PISO	50,58
---	-------

SUPERFICIE TOTAL DEL PREDIO O LOS PREDIOS (m ²)	64
---	----

S. EDIFICADA SOBRE TERRENO

(agregar hoja adicional si hubiere más pisos sobre el nivel de suelo natural)

S. Edificada por nivel o piso	PERMISO(S) ANTERIOR (ES)(m ²)	AMPLIACIÓN PROYECTADA (m ²)	TOTAL INCLUIDA AMPLIACIÓN (m ²)
nivel o piso 1°	15,56	35,02	50,58
nivel o piso 2°	14,79	26,04	40,83
nivel o piso 3°			

5.2 NORMAS URBANÍSTICAS

PREDIO(S) EMPLAZADO(S) EN ÁREA DE RIESGO	<input checked="" type="checkbox"/> NO	<input type="checkbox"/> SI	<input type="checkbox"/> PARCIAL
--	--	-----------------------------	----------------------------------

5.3 DECLARACIONES

incisos segundo y tercero Artículo 6.1.11. OGUC

LA VIVIENDA SOCIAL FORMA PARTE DE UN CONDOMINIO Ley N° 19.537 Copropiedad Inmobiliaria	<input type="checkbox"/> SI	<input checked="" type="checkbox"/> NO
LA VIVIENDA QUE SE AMPLIA MANTIENE SU CONDICION DE VIVIENDA ECONOMICA (hasta 140 m ²); D.F.L.-N°2 de 1960	<input checked="" type="checkbox"/> SI	<input type="checkbox"/> NO

6 OTRAS AUTORIZACIONES O PERMISOS (Que se otorgan en conjunto, Inciso tercero Art. 5.1.4. de la OGUC).

TIPO DE SOLICITUD	PERMISO N°	FECHA:
DEMOLICIÓN		
OTRO (especificar):		

7 CLASIFICACIÓN DE LA CONSTRUCCIÓN

CLASIFICACIÓN	m ²	%(*)	VALOR m ² (**)	CLASIFICACIÓN	m ²	%(*)	VALOR m ² (**)
C-3	35,02		259.511				
E-3	26,04		185.333				

(*) El 100% corresponde a la superficie edificada total que se calcula según Tabla de Costos Unitarios MINVU

(**) Valor de la Tabla de Costos Unitarios MINVU vigente a la fecha de ingreso de la solicitud.

8 DERECHOS MUNICIPALES

(a) PRESUPUESTO (Calculado con Tabla Costos Unitarios MINVU)		\$	13.914.147
(b) SUBTOTAL 1 DERECHOS MUNICIPALES [(a) x (1,5% N° 2 del Art. 130 LGUC)]	%	\$	208.712
(c) DESCUENTO 30% CON INFORME DE REVISOR INDEPENDIENTE [(b) x (30%)]	(-)	\$	
(d) SUBTOTAL 2 [(b) - (c)]			208.712
(e) REBAJA SEGÚN ART. 5.1.4. 2A [(b)x(50% a lo menos)]	(-)		104.356
(f) SUBTOTAL 3 [(d) - (e)]			104.356
(g) DESCUENTO MONTO CONSIGNADO AL INGRESO SOLICITUD	(-)	\$	0
TOTAL DERECHOS A PAGAR [(f) - (g)]		\$	104.356
GIRO INGRESO MUNICIPAL NÚMERO 12648	FECHA :		13-abr-2026

9 GLOSARIO:

D.F.L.: Decreto con Fuerza de Ley

I.P.T: Instrumento de Planificación Territorial.

SAG: Servicio Agrícola y Ganadero

D.S: Decreto Supremo

LGUC: Ley General de Urbanismo y Construcciones

SEREMI: Secretaría Regional Ministerial

EISTU: Estudio de Impacto Sistema Transporte Urbano

MH: Monumento Histórico

SEIM: Sistema de Evaluación de Impacto en Movilidad.

GIM: Giro de Ingreso Municipal

MINAGRI: Ministerio de Agricultura.

ZCH: Zona de Conservación Histórica

ICH: Inmueble de Conservación Histórica

MINVU: Ministerio de Vivienda y Urbanismo

ZOIT: Zona de Interés Turístico

IMIV: Informe de Mitigación de Impacto Vial

MTT: Ministerio de Transportes y Telecomunicaciones

ZT: Zona Típica

INE: Instituto Nacional de Estadísticas

OGUC: Ordenanza General de Urbanismo y Construcciones

NOTAS: (SOLO PARA SITUACIONES ESPECIALES)

Superficie vivienda original = 30,35
Superficie ampliación = 61,06 m2
Superficie total = 91,41 m2
Superficie terreno = 64 m2

REVISORES
MUNICIPALES:

JLS
.....
.....
.....
.....



TIMBRE

FRANCISCO JAVIER VARGAS CASTILLO
DIRECTOR DE OBRAS MUNICIPALES

Firma DOM

Nombre completo



RESOLUCIÓN: APRUEBA MODIFICACIÓN DE PROYECTO DE EDIFICACIÓN

OBRA NUEVA

DIRECCIÓN DE OBRAS MUNICIPALES DE :
PADRE HURTADO

REGIÓN: METROPOLITANA DE SANTIAGO

NÚMERO DE RESOLUCIÓN	59
FECHA DE APROBACIÓN	04 MAYO 2026
ROL S.I.I.	1200-02

VISTOS

- A) Las atribuciones emanadas de Art. 24 de la Ley Orgánica Constitucional de Municipalidades,
- B) Las disposiciones de la Ley General De Urbanismo y Construcciones en especial el Art.119, su Ordenanza General y el Instrumento de Planificación Territorial
- C) La solicitud de aprobación, los planos y demás antecedentes debidamente suscritos por el propietario y los profesionales correspondientes al expediente S.M.P.ON.N° 39/26
- D) El certificado de informaciones previas N° 398 de fecha 16-ago-2023 (vigente a la fecha de esta resolución).
- E) El informe favorable de Revisor Independiente N° 48/2025 de Fecha 21-jul-2025 (cuando corresponda)
- F) El informe favorable del revisor de proyecto de cálculo estructural N° de Fecha (cuando corresponda)
- G) La solicitud N° de fecha de aprobación de loteo con construcción simultanea. (cuando corresponda)
- H) Documento que acredita el cumplimiento de informes de mitigación de impactos al sistema de movilidad:
 - Resolución N° de fecha ,emitido por que aprueba el IMIV.
 - Certificado N° de fecha ,emitido por que implica silencio positivo.
 - Certificado N° de fecha ,emitido por que acredita que el proyecto no requiere IMIV.
- I) Otros (especificar)

RESUELVO:

- 1 Aprobar la modificación de proyecto de Obra Nueva : (especificar) 51 VIVIENDAS
Ubicado en la calle / avenida/ camino LAGUNA DEL SOL N° 2917
Lote N° A-2 , Manzana , loteo o localidad SUBDIVISION LOTE X1 LAGUNA DEL SOL
sector (urbano o rural) AUDP , en conformidad a los planos y además antecedentes timbrados por esta D.O.M, que forma parte de la presente autorización y que se encuentran archivados en el expediente S.M.P.ON. N° 39/26
- 2 Reemplazar y/o adjuntar los planos y/o Especificaciones técnicas modificados al citado expediente S.M.P.ON., según listado adjunto.
- 3 Dejar constancia: Que la presente resolución se otorga amparada en las siguientes autorizaciones especiales :
plazos de la autorización especial (si corresponde) ESPECIFICAR: Ejemplo ART.121, ART.122 otros LGUC

4 Antecedentes del Proyecto

NOMBRE DEL PROYECTO : TOWNHOUSE PADRE HURTADO

4.1 DATOS DEL PROPIETARIO:

NOMBRE O RAZÓN SOCIAL DEL PROPIETARIO		R.U.T.	
TOWNHOUSE PADRE HURTADO SPA			
REPRESENTANTE LEGAL DEL PROPIETARIO		R.U.T.	
ALFREDO LOEHNERT BINDER			
DIRECCIÓN: Nombre de la vía	N°	Local/ Of/ Depto	Localidad
COMUNA	CORREO ELECTRÓNICO	TELÉFONO FIJO	TELÉFONO CELULAR
PERSONERÍA DEL REPRESENTANTE LEGAL : SE ACREDITÓ MEDIANTE		Escritura Publica	
Notario Francisco Javier Leiva Carvajal		DE FECHA 14-mayo-2025	

4.2 INDIVIDUALIZACIÓN DE LOS PROFESIONALES

NOMBRE O RAZÓN SOCIAL de la empresa del ARQUITECTO (cuando corresponda)	R.U.T
ALEJANDRO GARRETON IBARRA	
NOMBRE DEL PROFESIONAL ARQUITECTO RESPONSABLE	R.U.T
---	---
NOMBRE DEL CALCULISTA	R.U.T
MARCELO JAVIER TEUBER LEAL	
NOMBRE DEL CONSTRUCTOR	R.U.T
FRANCISCO RIFO AGUADO	

NOMBRE DEL INSPECTOR TÉCNICO DE OBRA	INSCRIPCIÓN REGISTRO	
	CATEGORÍA	N°
NOMBRE DEL REVISOR INDEPENDIENTE (cuando corresponda)	REGISTRO	CATEGORÍA
MARIA ADELA SANCHEZ O.	09-04	1°
NOMBRE O RAZÓN SOCIAL DEL REVISOR DEL PROYECTO DE CÁLCULO ESTRUCTURAL (cuando corresponda)	REGISTRO	CATEGORÍA
NOMBRE DEL PROFESIONAL RESPONSABLE DE LA REVISIÓN DEL PROYECTO DE CÁLCULO ESTRUCTURAL	R.U.T	

5 CARACTERÍSTICAS PROYECTO DE OBRA NUEVA MODIFICADO

EDIFICIOS DE USO PÚBLICO, (incluida la modificación)	<input type="checkbox"/> TODO	<input type="checkbox"/> PARTE	<input checked="" type="checkbox"/> NO ES EDIFICIO DE USO PÚBLICO
CARGA DE OCUPACIÓN DE LAS EDIFICACIONES (personas) según artículo 4.2.4 OGUC.	PERMISO	179	DENSIDAD DE OCUPACIÓN (personas/hectárea)
	MODIFICACIÓN	182	PERMISO MODIFICACIÓN
			177
			180
CRECIMIENTO URBANO	<input type="checkbox"/> NO	<input type="checkbox"/> SÍ	explicitar: densificación/extensión)
			DENSIFICACION
LOTEO CON CONSTRUCCIÓN SIMULTÁNEA	<input checked="" type="checkbox"/> SÍ	<input checked="" type="checkbox"/> NO	LOTEO DFL 2 <input checked="" type="checkbox"/> SI <input type="checkbox"/> NO
PROYECTO, se desarrolla en etapas:	<input type="checkbox"/> SÍ	<input checked="" type="checkbox"/> NO	Cantidad de etapas
Etapas EJECUTADAS (indicar)			Etapas por ejecutar
Etapas con Mitigaciones Parciales a considerar en IMIV, art. 173 LGUC			Etapas Art. 9° del DS 167 (MTT) de 2016

5.1 SUPERFICIES

LA MODIFICACIÓN MANTIENE LA SUPERFICIE DE PERMISO OTORGADO			<input type="checkbox"/> SI	<input checked="" type="checkbox"/> NO
DISMINUYE SUPERFICIE EDIFICADA EN		M2		
AUMENTA SUPERFICIE EDIFICADA EN	49,41	M2		
	ÚTIL (m2)		COMÚN (m2)	
	PERMISO ANTERIOR	PERMISO MODIFICADO	PERMISO ANTERIOR	PERMISO MODIFICADO
S. EDIFICADA SUBTERRÁNEO	0	0	0	0
S. EDIFICADA SOBRE TERRENO (1er piso + pisos superiores)	3.418,72	3.467,42	49,94	50,73
S. EDIFICADA TOTAL	3.418,72	3.467,42	49,94	50,73
SUPERFICIE OCUPACIÓN SOLO EN PRIMER PISO CON PERMISO(m2)		1.720,98	SUPERFICIE TOTAL PROYECTO MODIFICADO(m2)	
			3.518,15	
SUPERFICIE TOTAL DEL TERRENO (m2)		7.703,06		

S. EDIFICADA SUBTERRÁNEO (S)

(agregar hoja adicional si hubiere más subterráneos)

S. Edificada por nivel o piso		ÚTIL (m2)		COMÚN (m2)		TOTAL (m2)	
		PERMISO ANTERIOR	PERMISO MODIFICADO	PERMISO ANTERIOR	PERMISO MODIFICADO	PERMISO ANTERIOR	PERMISO MODIFICADO
nivel o piso	-1	0	0	0	0	0	0
nivel o piso	-2	0	0	0	0	0	0
nivel o piso	-3	0	0	0	0	0	0
nivel o piso	-4	0	0	0	0	0	0
nivel o piso	-5	0	0	0	0	0	0
TOTAL		0	0	0	0	0	0

S. EDIFICADA SOBRE TERRENO

(agregar hoja adicional si hubiere mas pisos sobre el nivel de suelo natural)

S. Edificada por nivel o piso		ÚTIL (m2)		COMÚN (m2)		TOTAL (m2)	
		PERMISO ANTERIOR	PERMISO MODIFICADO	PERMISO ANTERIOR	PERMISO MODIFICADO	PERMISO ANTERIOR	PERMISO MODIFICADO
nivel o piso	1	1.634,02	1.645,44	49,94	50,73	1.682,70	1.696,16
nivel o piso	2	1.784,71	1.821,99	0	0	1.784,71	1.821,99
nivel o piso	3						
nivel o piso	4						
nivel o piso	5						
nivel o piso	6						
nivel o piso	7						
nivel o piso	8						
nivel o piso	9						
nivel o piso	10						
TOTAL		3.418,72	3.467,42	49,94	50,73	3.468,66	3.518,15

S. EDIFICADA POR DESTINO

DESTINO (S) CONTEMPLADO (S)	Residencial ART 2.1.25. OGUC	Equipamiento ART. 2.1.33. OGUC	Act. Productivas ART 2.1.28. OGUC	Infraestructura ART 2.1.29. OGUC	Área verde ART 2.1.31. OGUC	Espacio Público ART 2.1.30. OGUC
SUPERFICIE PERMISO	3.468,66					
SUPERFICIE MODIFICACIÓN	3.518,15					

5.2 NORMAS URBANÍSTICAS

SE ACOGE A NUEVAS NORMAS (ART. 5.1.18. O.G.U.C)	<input type="checkbox"/> SÍ	<input checked="" type="checkbox"/> NO
---	-----------------------------	--

PREDIO(S) EMPLAZADO(S) EN ÁREA DE RIESGO	<input checked="" type="checkbox"/> NO	<input type="checkbox"/> SÍ	<input type="checkbox"/> PARCIAL
--	--	-----------------------------	----------------------------------

NORMAS URBANÍSTICAS	PERMISO ANTERIOR	PERMITIDO	PERMISO MODIFICADO
DENSIDAD	198 hab/ ha	200 hab/ ha	200 hab/ ha
COEFICIENTE DE OCUPACIÓN PISOS SUPERIORES (sobre 1er piso)	0,24	OGUC	0,22
COEFICIENTE DE OCUPACIÓN DE SUELO (1er piso)	0,24	OGUC	0,22
COEFICIENTE DE CONSTRUCTIBILIDAD	0,49	OGUC	0,46
DISTANCIAMIENTOS	OGUC	OGUC	OGUC
RASANTE	70°	OGUC	70°
SISTEMA DE AGRUPAMIENTO	PAREADO	AISL/ CONT/PAR	PAREADO
ADOSAMIENTO	OGUC	OGUC	NO
ANTEJARDÍN	3m	3m	3 m
ALTURA EN METROS Y/O PISOS	2 PISOS	OGUC	2 PISOS
ESTACIONAMIENTOS AUTOMÓVILES	60	PRMS	61
ESTACIONAMIENTOS BICICLETAS	50	OGUC	51
ESTACIONAMIENTOS OTROS VEHÍCULOS (ESPECIFICAR)	---	---	---
ESTACIONAMIENTOS PARA PERSONAS CON DISCAPACIDAD	3	OGUC	3

DESCUENTO ESTACIONAMIENTO PARA AUTOMÓVILES POR ESTACIONAMIENTO PARA BICICLETAS	<input type="checkbox"/> SÍ	<input checked="" type="checkbox"/> NO	CANTIDAD DESCONTADA
--	-----------------------------	--	---------------------

5.3 USO DE SUELO Y DESTINO(S) CONTEMPLADO(S)

LA OBRA MANTIENE EL DESTINO ORIGINAL	<input type="checkbox"/> SÍ	<input type="checkbox"/> NO, Completar cuadro siguiente				
TIPO DE USO	Residencial ART 2.1.25. OGUC	Equipamiento ART. 2.1.33. OGUC	Act. Productivas ART 2.1.28. OGUC	Infraestructura ART 2.1.29. OGUC	Area verde ART 2.1.31. OGUC	Espacio Público ART 2.1.30. OGUC
CLASE / DESTINO PERMISO	VIVIENDA					
CLASE / DESTINO MODIFICACIÓN	VIVIENDA					
ACTIVIDAD PERMISO						
ACTIVIDAD MODIFICACIÓN						
ESCALA PERMISO (Art. 2.1.36. OGUC)						
ESCALA MODIFICACIÓN (Art. 2.1.36. OGUC)						

5.4 PROTECCIONES OFICIALES: Predio o Inmueble con Protección Oficial (información del CIP).

<input checked="" type="checkbox"/> NO	<input type="checkbox"/> SÍ, especificar	<input type="checkbox"/> ZCH	<input type="checkbox"/> ICH	<input type="checkbox"/> ZOIT	<input type="checkbox"/> OTRO; especificar
<input type="checkbox"/> MONUMENTO NACIONAL:	<input type="checkbox"/> ZT	<input type="checkbox"/> MH	<input type="checkbox"/> SANTUARIO DE LA NATURALEZA		
OBSERVACIONES MODIFICACIÓN					

5.5 FORMA DE CUMPLIMIENTO ARTÍCULO 70° LGUC (*)

CESIÓN <input type="checkbox"/>	APORTE <input type="checkbox"/>	OTRO ESPECIFICAR: <input type="checkbox"/>
---------------------------------	---------------------------------	--

(*) SÓLO EN CASO DE PROYECTOS QUE CONLLEVEN CRECIMIENTO URBANO POR DENSIFICACIÓN (exigible conforme a plazos del Artículo primero transitorio de la Ley N° 20.958)

5.6 CÁLCULO DEL PORCENTAJE DE CESIÓN OBRA NUEVA

(sólo en casos de proyectos de crecimiento urbano por densificación)

Exigible conforme a plazos del Artículo primero transitorio de la Ley N° 20.958		(artículo 2.2.5. Bis OGUC)	
PROYECTO	PORCENTAJE DE CESIÓN		
(a) <input type="checkbox"/> CON DENSIDAD DE OCUPACIÓN HASTA 8.000 Personas/Hectárea	(DENSIDAD DE OCUPACIÓN)		
	$\frac{180}{2000} \times 11 =$	$0,0099$	%
(b) <input type="checkbox"/> CON DENSIDAD DE OCUPACIÓN SOBRE 8.000 Personas/Hectárea	44%		

Nota 1: En la Modificación de proyecto de edificación de Obra Nueva, se debe efectuar el cálculo de la edificación completa, incluyendo las modificaciones que se solicitan.

Nota 2: Para calcular la Densidad de Ocupación, se debe considerar la carga de ocupación (según art. 4.2.4. de la OGUC) que se incrementa en el o los terrenos del proyecto, sin considerar en el cálculo, la cantidad de personas que ocupaban las edificaciones existentes, incluso si estas fuesen demolidas para materializar el proyecto. Sólo podrá descontarse la carga de ocupación de edificaciones a demoler, en los casos que el permiso de demolición se solicite en forma conjunta con la solicitud de permiso de edificación, y se adjunten los antecedentes respectivos a dicha solicitud, conforme al inciso final del artículo 5.1.6. y al inciso tercero del artículo 5.1.4., ambos de la O.G.U.C.

Nota 3: La Densidad de Ocupación, se obtiene de la siguiente fórmula :
(Art. 2.2.5. Bis OGUC)

$\frac{\text{Carga de ocupación del proyecto calculada según el art. 4.2.4. de la OGUC} \times 10.000}{\text{Superficie del terreno (que considera el terreno más la superficie exterior hasta el ojo del espacio público adyacente existente o previsto en el IPT hasta un máximo de 30 m)}}$

5.7 CÁLCULO DEL APOORTE (EN LOS CASOS QUE CORRESPONDA)

(c) AVALÚO FISCAL VIGENTE A LA FECHA DE LA SOLICITUD DE LA MODIFICACIÓN, CORRESPONDIENTE AL O LOS TERRENOS (no se debe incluir valor de edificaciones existentes)	\$ 2.221.330.111	(d) PORCENTAJE DE BENEFICIO POR CONSTRUCTIBILIDAD	%
\$ 2.221.330.111	X	0,0099 %	=
(e) AVALÚO FISCAL INCREMENTADO, CORRESPONDIENTE AL O LOS TERRENOS (*) [(c) + {(e) x (d)}]		% DE CESIÓN o (b)	APORTE EQUIVALENTE EN DINERO [(e) x {(a) o (b)}]
			\$ 21.991.168

(*) El Avalúo Fiscal debe incrementarse en la misma proporción que el aumento de constructibilidad obtenido por un beneficio normativo (Inciso 2° art. 2.2.5. Bis C. OGUC)

NOTA: Si el aporte se pagará en dinero, el pago respectivo deberá realizarse en forma previa a la Recepción Definitiva, parcial o total (Art. 2.2.5. Bis D.)

5.8 INCENTIVOS NORMATIVOS DEL IPT, A LOS QUE SE ACOGE LA MODIFICACIÓN (Art. 184 LGUC)

BENEFICIO	CONDICIÓN PARA OPTAR AL BENEFICIO:
BENEFICIO	CONDICIÓN PARA OPTAR AL BENEFICIO:
BENEFICIO	CONDICIÓN PARA OPTAR AL BENEFICIO:

5.9 DISPOSICIONES ESPECIALES A QUE SE ACOGE EL PROYECTO MODIFICADO

<input checked="" type="checkbox"/> D.F.L-N°2 de 1959	<input type="checkbox"/> Conjunto Armónico	<input type="checkbox"/> Proyección Sombras Art. 2.6.11. OGUC	<input type="checkbox"/> Segunda Vivienda Art. 6.2.4. OGUC
<input checked="" type="checkbox"/> Ley N° 19.537 Copropiedad Inmobiliaria	<input type="checkbox"/> Beneficio Fusión Art. 63 LGUC	<input checked="" type="checkbox"/> Conj. Viv. Econom. Art. 6.1.8. OGUC	<input type="checkbox"/> Art. 2.4.1. OGUC Inciso Segundo
<input type="checkbox"/> Art. 6.6.1. OGUC, según resolución N°	(V y U) de fecha	vigente hasta	
<input type="checkbox"/> Otro ; especificar			

5.10 NÚMERO DE UNIDADES TOTALES POR DESTINO PROYECTO MODIFICADO Art 6° letra L- D.S. N° 167 de 2016 MTT

VIVIENDAS	BODEGAS	OFICINAS	LOCALES COMERCIALES	Otro;especificar	TOTAL UNIDADES
51				N°	
ESTACIONAMIENTOS para automóviles	61	Otros Estacionamientos exigidos (IPT):	Especificar	Cantidad	Especificar
ESTACIONAMIENTOS para bicicletas	51				

5.11 PARA PROYECTOS DE CONDOMINIO TIPO B

SUPERFICIE TOTAL DE TERRENO	CANTIDAD DE SITIOS RESULTANTES PROYECTO MODIFICADO
-----------------------------	--

6 OTRAS AUTORIZACIONES QUE FORMAN PARTE DE ESTE PERMISO (Inciso final Art. 5.1.6. de la OGUC)

<input type="checkbox"/> DEMOLICIÓN	<input type="checkbox"/> INSTALACIÓN DE FAENAS	<input type="checkbox"/> INSTALACIÓN DE GRÚAS Y SIMILARES
<input type="checkbox"/> OTRAS (especificar)	<input type="checkbox"/> EJECUCIÓN DE EXCAVACIONES, ENTIBACIONES Y SOCIALZADOS	

7 CLASIFICACIÓN DE LA CONSTRUCCIÓN

CLASIFICACIÓN	m2	%(*)	VALOR m2 (**)	CLASIFICACIÓN	m2	%(*)	VALOR m2 (**)
E-2	48,70	100	252.052				
G-2	1,24	100	252.052				

(*) El 100% corresponde a la superficie edificada total que se calcula según Tabla de Costos Unitarios MINVU
 (**) Valor de la Tabla de Costos Unitarios MINVU vigente a la fecha de ingreso de la solicitud.

8 DERECHOS MUNICIPALES

(a) PRESUPUESTO PARTE ESTRUCTURA MODIFICADA (*) (Presupuesto emitido por profesional competente)		\$	14.392.423
(b) SUBTOTAL 1 DERECHOS MUNICIPALES [(a) x (0,75 %)]	%	\$	107.943
(c) PRESUPUESTO SUPERFICIE QUE SE AMPLÍA (Calculado con Tabla Costos Unitarios MINVU)		\$	12.587.476
(d) SUBTOTAL 2 DERECHOS MUNICIPALES [(c) x (1,5%)]	%	\$	188.512
(e) PRESUPUESTO DISMINUCIÓN DE SUPERFICIE (**) (Presupuesto emitido por profesional competente)		\$	
(f) SUBTOTAL 3 DERECHOS MUNICIPALES [(e) x (0,75%)]	%	\$	
(g) DESCUENTO POR UNIDADES DE CASAS O PISOS TIPO REPETIDOS	(-)	\$	
(h) SUBTOTAL 4 DERECHOS MUNICIPALES [(b)+(d)+(f)-(g)]		\$	
(i) DESCUENTO 30% CON INFORME DE REVISOR INDEPENDIENTE [(h) x (30%)]	(-)	\$	88.937
TOTAL DERECHOS A PAGAR [(h)-(i)]		\$	207.518
GIRO INGRESO MUNICIPAL NÚMERO	13684	FECHA :	20-abr-2026

(*)La superficie a considerar, debe incluir tanto la de la estructura, como la de los recintos o unidades afectadas por dicha modificación.
 (**)Ver Circular DDU- EPECÍFICA N° 24/2007

8.1 CÁLCULO DE DESCUENTO POR UNIDADES REPETIDAS (Art. 130 LGUC; Art. 5.1.14. OGUC)


Unidades de Casas o pisos tipo repetidos	Porcentaje de descuentos de los derechos municipales	Número máximo de unidades con descuento por tramo	DESCUENTO (\$)
1° y 2°	0	0	
3°, 4° y 5°	0,1	3	
6°, 7°, 8°, 9 y 10°	0,2	5	
11 a la 20 , inclusive	0,3	10	
21 a la 40 ° inclusive	0,4	20	
41 o más	0,5	variable	
TOTAL DESCUENTO:			

Esta tabla se debe aplicar para cada vivienda o piso tipo que se repita

9 GLOSARIO:

D.F.L.: Decreto con Fuerza de Ley	I.P.T: Instrumento de Planificación Territorial.	SAG: Servicio Agrícola y Ganadero
D.S: Decreto Supremo	LGUC: Ley General de Urbanismo y Construcciones	SEREMI: Secretaría Regional Ministerial
EISTU: Estudio de Impacto Sistema Transporte Urbano	MH: Monumento Histórico	SEIM: Sistema de Evaluación de Impacto en Movilidad.
GIM: Giro de Ingreso Municipal	MINAGRI: Ministerio de Agricultura.	ZCH: Zona de Conservación Histórica
ICH: Inmueble de Conservación Histórica	MINVU: Ministerio de Vivienda y Urbanismo	ZOIT: Zona de Interés Turístico
IMIV: Informe de Mitigación de Impacto Vial	MTT: Ministerio de Transportes y Telecomunicaciones	ZT: Zona Típica
INE: Instituto Nacional de Estadísticas	OGUC: Ordenanza General de Urbanismo y Construcciones	

NOTAS: (SOLO PARA SITUACIONES ESPECIALES)
 La presente Resolución Modifica al Permiso de Edificación N°152 aprobado con fecha 13-12-2024, correspondiente al expediente N°206/24
 La modificación contempla el aumento de una viviendas al conjunto
 El proyecto contempla las siguientes Tipologías de Viviendas:
 - 21 Viviendas Tipo M 71,43 m2
 - 15 Viviendas Tipo M2 de 70 m2
 - 15 Viviendas Tipo B de 61,25 m2



FRANCISCO JAVIER VARGAS CASTILLO
 DIRECTOR DE OBRAS MUNICIPALES
 Nombre y firma

10 LISTA DE DOCUMENTOS QUE: SE AGREGAN, REEMPLAZAN O ELIMINAN CON RESPECTO AL EXPEDIENTE ORIGINAL

(Según N°1 del primer inciso de Art.5.1.17 de la OGUC)

10.1 LISTADO DE PLANOS QUE SE REEMPLAZAN (R), SE AGREGAN (A) O ELIMINAN(E) (Si se requiere más líneas agregue hoja adicional)

PLANO N°	R / A / E	CONTENIDO	NOTA
A01	R	PLANO EMPLAZAMIENTO	
A02	R	ESQUEMA SUPERFICIE PISO 1	
A03	R	ESQUEMA SUPERFICIE PISO 2	
A05	R	SUPERFICIE POR TIPOLOGIA	
A12	R	EQUIPAMIENTO	
A13	R	DETALLE CIERROS	
A14	R	ACCESIBILIDAD UNIVERSAL	
A15	R	ESQUEMA DE PATIOS	
A16	A	PLANTAS CASA TIPO M2	
A17	A	ELEVACIONES CASA TIPO M2	
A18	A	CORTES CASA TIPO M2	

10.2 LISTADO DE DOCUMENTOS QUE SE REEMPLAZAN , SE AGREGAN O ELIMINAN (Si se requiere más líneas agregue hoja adicional)

R/A/E	CONTENIDO	NOTA
A	EETT	
A	MEMORIA DE ACCESIBILIDAD	

CERTIFICADO DE RECEPCIÓN DEFINITIVA DE OBRAS DE EDIFICACIÓN



OBRA NUEVA
 DIRECCIÓN DE OBRAS MUNICIPALES DE :
PADRE HURTADO
 REGIÓN: **METROPOLITANA DE SANTIAGO**

NÚMERO DE CERTIFICADO	15
FECHA	04 MAYO 2026
ROL SII	
	1100-204

VISTOS

- A) Las atribuciones emanadas del Art. 24 de la Ley Orgánica Constitucional de Municipalidades.
- B) Las disposiciones de la Ley General de Urbanismo y Construcciones en especial el Art. 144, su ordenanza General, y el instrumento de planificación territorial.
- C) Las disposiciones del artículo 7° de la Ley N° 18.168, Ley General de Telecomunicaciones, tratándose de proyectos de edificación que correspondan a proyectos inmobiliarios que deban registrarse en el registro de proyectos inmobiliarios RPI.
- D) La solicitud de recepción definitiva de edificación debidamente suscrita por el propietario y arquitecto correspondiente al expediente N° 10/26
- E) El informe del arquitecto que señala que las obras se han ejecutado conforme al permiso aprobado, incluidas sus modificaciones.
- F) El informe del Revisor Independiente, cuando lo hubiere, que certifica que las obras de edificación se ejecutaron conforme al permiso aprobado.
- G) El informe del Inspector Técnico de Obra que señala que la obra se construyó conforme a las normas técnicas de construcción aplicables y al permiso, incluidas sus modificaciones. (cuando la obra hubiere contando con tal profesional)
- H) La Declaración Jurada del Constructor a cargo de la obra, donde afirma que las medidas de Gestión y Control de Calidad fueron aplicadas.
- I) Los antecedentes que comprenden el expediente P.ON N° 195/24
- J) Los antecedentes exigidos a los Art. 5.2.5. y 5.2.6. de la Ordenanza General de Urbanismo y Construcciones.
- K) Que se da cumplimiento al Art. 70 de la LGUC de la siguiente forma, según el crecimiento urbano que genera (en el caso de proyectos que conlleven crecimiento urbano por densificación, es exigible solo a partir del plazo establecido en el Artículo primero transitorio de la Ley N° 20.958):

Crecimiento Urbano por Extensión	Crecimiento Urbano por Densificación
<input type="checkbox"/> Cesión de terrenos (*)	<input type="checkbox"/> Cesión de terrenos (**) <input checked="" type="checkbox"/> Aporte en Dinero (***) (Canceló el siguiente monto: \$ <u>22.148 / 21681</u> , según (GIM y fecha): <u>04-ago-2025</u>) <input type="checkbox"/> Otro (especificar)

(*) Este caso solo puede darse en un loteo con construcción simultánea, y las cesiones se perfeccionan conforme al Art. 135 de la LGUC al momento de la Recepción definitiva de las Obras de Urbanización.
 (**) En este caso las cesiones contempladas en el proyecto se perfeccionan al momento de la presente Recepción Definitiva, conforme al Art. 2.2.5. Bis de la OGUC, salvo que se trate de condominios con áreas afectas a declaratoria de utilidad pública, en cuyo caso, dichas cesiones se perfeccionarán al momento de la recepción de las obras de urbanización.
 (***) El pago debe realizarse en forma previa a la recepción. En caso de recepciones parciales, el pago debe ser proporcional a la densidad de ocupación de la parte que se recibe.

RESUELVO

1. Otorgar certificado de Recepción definitiva TOTAL de la obra destinada a VIVIENDA UNIFAMILIAR
(Total o Parcial)
 ubicada en calle/avenida/camino CAMINO SERVIDUMBRE N° S/N
 Lote N° 204 manzana _____ localidad o loteo COOPERATIVA ASIGNATARIA LA ESPERANZA
 sector RURAL de conformidad a los planos y antecedentes timbrados por esta DOM que forman parte del presente certificado, que incluye edificación (es) con una superficie edificada total de 128,35 m2, y las obras de mitigación contempladas en el _____ que fueron _____, según consta en _____
(EISTU - IMIV - IVB) (Ejecutadas o Caucionadas)
 _____ de fecha _____
(Documento o Tipo de Garantía)
2. Dejar constancia: Que la presente recepción se otorga amparado en las siguientes autorizaciones especiales: _____
 Plazos de la autorización: _____
(Art.121, Art.122, Art.123, Art.124 de la Ley General de Urbanismo y Construcciones)
3. Antecedentes del Proyecto
 NOMBRE DEL PROYECTO : VIVIENDA UNIFAMILIAR

3.1 DATOS DEL PROPIETARIO:

NOMBRE O RAZÓN SOCIAL DEL PROPIETARIO		R.U.T.	
TEOFILO HERNAN BRITO FUENTEALBA		[REDACTED]	
REPRESENTANTE LEGAL DEL PROPIETARIO		R.U.T.	
---		---	
DIRECCIÓN: Nombre de la vía		N°	Local/ Of/ Depto
[REDACTED]		[REDACTED]	[REDACTED]
COMUNA	CORREO ELECTRÓNICO	TELÉFONO FIJO	TELÉFONO CELULAR
MAIPU			
PERSONERÍA DEL REPRESENTANTE LEGAL		SE ACREDITÓ MEDIANTE _____ DE FECHA _____	

3.2 INDIVIDUALIZACIÓN DE LOS PROFESIONALES

NOMBRE O RAZÓN SOCIAL de la empresa del ARQUITECTO (cuando corresponda)		R.U.T
NOMBRE DEL PROFESIONAL ARQUITECTO RESPONSABLE	ARMIN RAMIREZ DIAZ	R.U.T
NOMBRE DEL CALCULISTA (cuando corresponda)	OSCAR CARREÑO VEGA	R.U.T
NOMBRE DEL CONSTRUCTOR	ARMIN RAMIREZ DIAZ	R.U.T
NOMBRE DEL INSPECTOR TÉCNICO DE OBRA (cuando corresponda)		INSCRIPCIÓN REGISTRO CATEGORÍA N°
NOMBRE DEL REVISOR INDEPENDIENTE (cuando corresponda)		REGISTRO CATEGORÍA
NOMBRE O RAZÓN SOCIAL DEL REVISOR DEL PROYECTO DE CALCULO ESTRUCTURAL (cuando corresponda)		REGISTRO CATEGORÍA
NOMBRE DEL PROFESIONAL RESPONSABLE DE LA REVISIÓN DEL PROYECTO DE CÁLCULO ESTRUCTURAL		R.U.T

4 CARACTERÍSTICAS PRINCIPALES DE LA RECEPCIÓN

4.1 ANTECEDENTES DEL PERMISO

PERMISO QUE SE RECIBE	NÚMERO	FECHA	SUP. TOTAL(M2)
P.ON	21	07-mar-2025	128,35
MODIFICACIÓN DEL PROYECTO (*): RESOLUCIÓN N°		FECHA	
(*)En caso de haber mas de una modificación de proyecto usar espacio disponible en notas y si fuera necesario agregar hoja adicional.			
MODIFICACIONES MENORES (Art. 5.2.8. OGUC) (Especificar)			
RECEPCIÓN PARCIAL	<input type="checkbox"/> SÍ	<input checked="" type="checkbox"/> NO	
PARTE A RECIBIR		SUPERFICIE	DESTINO

4.2 TIPO DE PROYECTO

<input type="checkbox"/> CONDOMINIO TIPO A	<input type="checkbox"/> CONDOMINIO TIPO B
<input type="checkbox"/> EDIFICACIONES EN LOTEJO CON CONSTRUCCIÓN SIMULTÁNEA	<input type="checkbox"/> URBANIZACIÓN RECIBIDA
<input type="checkbox"/> URBANIZACIÓN GARANTIZADA	<input type="checkbox"/> RECEPCIÓN DE URBANIZACIÓN SOLICITADA CONJUNTAMENTE

En lotes con construcción simultánea, sólo se podrán recibir edificaciones con obras de urbanización garantizadas en los casos señalados en el inciso final del artículo 129 de la Ley General de Urbanismo y Construcciones.

5 ANTECEDENTES QUE SE ADJUNTARON

(Artículos 5.2.5., 5.2.6., 5.9.3., 5.9.4., 5.9.6., y 5.9.7. de la OGUC)

DOCUMENTOS	
<input checked="" type="checkbox"/>	Informe del Arquitecto que certifique que las obras se han ejecutado conforme al permiso aprobado, incluidas sus modificaciones (según inciso segundo Art. 144 LGUC).
<input type="checkbox"/>	Informe del Revisor independiente, si lo hubiere, que certifique que las obras se han ejecutado conforme al permiso aprobado, incluidas sus modificaciones (según inciso segundo Art. 144 LGUC).
<input checked="" type="checkbox"/>	Informe del Inspector Técnico de Obras, si corresponde, que señale que las obras se ejecutaron conforme a las normas técnicas de construcción aplicables a la ejecución de la obra y al permiso de construcción aprobado, incluidas sus modificaciones. (según inciso segundo Art. 144 LGUC).
<input checked="" type="checkbox"/>	Declaración jurada simple del constructor a cargo de la obra, afirmando que las medidas de gestión y de control de calidad fueron aplicadas (según inciso tercero Art. 143 de la LGUC).
<input checked="" type="checkbox"/>	Libro de obras.
<input type="checkbox"/>	Copia del Plan de evacuación ingresado al cuerpo de bomberos respectivo (según inciso tercero Art. 144 LGUC).
<input type="checkbox"/>	Informe favorable del proyectista de telecomunicaciones y Registro de las mediciones de los puntos de la RIT, si corresponde.
<input type="checkbox"/>	Resolución de calificación ambiental favorable del proyecto, cuando proceda según Art. 25 bis de la Ley 19.300.
<input checked="" type="checkbox"/>	Fotocopia patente municipal al día del Arquitecto y demás profesionales que concurren con informes o nuevos antecedentes.
<input type="checkbox"/>	Certificado de inscripción vigente del Revisor Independiente, cuando proceda.
<input type="checkbox"/>	Certificado de inscripción vigente del Inspector Técnico de Obra, cuando proceda.
<input type="checkbox"/>	Certificado de inscripción vigente del Revisor de Cálculo Estructural, cuando proceda.
<input checked="" type="checkbox"/>	Documentos actualizados, cuando corresponda según inciso cuarto Art. 5.2.6. de la OGUC
<input type="checkbox"/>	Documentación que acredite la ejecución de las medidas correspondientes o boletas bancarias o póliza de seguro que garantice las acciones contenidas en el EISTU, IMIV o IVB, según corresponda.

<input checked="" type="checkbox"/>	Comprobante de pago de aporte o la ejecución o garantía de los estudios, proyectos, obras y medidas en los casos de crecimiento urbano por densificación según corresponda. (Exigible conforme al plazo establecido en el Artículo primero transitorio de la Ley N° 20.958)
<input type="checkbox"/>	Comprobante Total de Derechos Municipales en caso de haber convenio de pago.
<input type="checkbox"/>	Otros(indicar):

CERTIFICADOS		INSTALADOR O RESPONSABLE	ORG. EMISOR	N° CERTIFICADO	FECHA
<input checked="" type="checkbox"/>	Certificado de dotación de agua potable y alcantarillado emitido por la empresa de servicios sanitarios o por la autoridad sanitaria, según corresponda. (*)	Armin Ramirez Diaz	SEREMI SALUD	2513656208	16-mar-2026
<input checked="" type="checkbox"/>	Documentos a que se refieren los Art. 5.9.2. y 5.9.3. de la OGUC de instalaciones eléctricas interiores e instalaciones interiores de gas, cuando proceda.	Eduardo Martinez Espinoza	SEC TE1	2989952	29-nov-2023
<input type="checkbox"/>	Documentación de la instalación de ascensores o funiculares, montacargas y escaleras o rampas mecánicas, según N° 2 del Art. 5.9.5., cuando proceda.				
<input type="checkbox"/>	Declaración de instaciones eléctricas de calefacción, central de agua caliente y aire acondicionado, emitida por el instalador, cuando proceda.				
<input type="checkbox"/>	Certificado de ensaye de los hormigones y otros materiales empleados en la obra, según proceda.				
<input type="checkbox"/>	Certificado que señale la reposición de los pavimentos y obras de ornato existentes con anterioridad al otorgamiento del permiso, en el espacio público que enfrenta al predio. (Cuando corresponda. Ver Circulares DDU 326 y 384)				
<input type="checkbox"/>	Certificado que acredita que Proyecto de edificación se encuentra registrado en el Registro de Proyectos Inmobiliarios (RPI), señalado en el decreto N° 167 de 2016, reglamento de la Ley N° 20.808 (Cuando corresponda)				

(*)En caso de haber mas de un certificado de dotación de agua potable y alcantarillado, usar espacio disponible en notas y si fuera necesario agregar hoja adicional.

PLANOS	
<input type="checkbox"/>	Planos correspondientes al proyecto de Telecomunicaciones.
<input type="checkbox"/>	Plano de evacuación, integrante del Plan de evacuación (cuando corresponda)

6 MODIFICACIONES MENORES (Art. 5.2.8. OGUC)

LISTADO DE PLANOS QUE SE REEMPLAZAN, SE AGREGAN O ELIMINAN	
PLANO N°	CONTENIDO

7 GLOSARIO:

D.F.L.: Decreto con Fuerza de Ley

D.S: Decreto Supremo

EISTU: Estudio de Impacto Sistema Transporte Urbano

ICH: Inmueble de Conservación Histórica

IMIV:Informe de Mitigación de Impacto Vial

INE: Instituto Nacional de Estadísticas

I.P.T:Instrumento de Planificación Territorial.

IVB: Informe Vial Básico

LGUC: Ley General de Urbanismo y Construcciones

MH: Monumento Histórico

MINAGRI: Ministerio de Agricultura.

MINVU: Ministerio de Vivienda y Urbanismo

MTT: Ministerio de Transportes y Telecomunicaciones

OGUC: Ordenanza General de Urbanismo y Construcciones

SAG: Servicio Agrícola y Ganadero

SEREMI: Secretaría Regional Ministerial

SEIM: Sistema de Evaluación de Impacto en Movilidad.

ZCH: Zona de Conservación Histórica

ZOIT: Zona de Interés Turístico

ZT: Zona Típica

NOTAS: (SOLO PARA SITUACIONES ESPECIALES DEL CERTIFICADO)

Certificado TC6 N°3331201b de fecha 12-05-2025


CGS

NOTAS: (SOLO PARA SITUACIONES ESPECIALES DEL CERTIFICADO)

TIMBRE



[Handwritten signature in blue ink]

FRANCISCO JAVIER VARGAS CASTILLO
DIRECTOR DE OBRAS MUNICIPALES

nombre y firma