



RESOLUCION N° _____ 19 _____ /25

PADRE HURTADO, 02-10-2025

VISTOS:

1. Lo establecido en la Ley General de Urbanismo y Construcciones (LGUC), modificada por la Ley N°21.718, sobre Agilización de Permisos de Construcción, que incorpora el artículo 116 bis C.

2. La Ley N°20.285, sobre Acceso a la Información Pública, especialmente en sus artículos 5° y 7°.

3. La Ley N°18.695, Orgánica Constitucional de Municipalidades, particularmente su artículo 24.

CONSIDERANDO:

1. Que el artículo 116 bis C de la LGUC, modificado por la Ley N°21.718, dispone que "la municipalidad deberá publicar en su sitio web, a más tardar el quinto día hábil de cada mes, una resolución de la Dirección de Obras Municipales que contenga el listado con todos los permisos y autorizaciones que hubiesen sido otorgados durante el mes anterior, junto con una copia de aquellos. En dicha publicación se dejará expresa constancia de la fecha en que se realiza. A contar de ésta, los permisos y autorizaciones se presumirán de derecho conocidos, para efectos de lo dispuesto en el artículo 118 bis."

2. Las instrucciones impartidas por el Consejo para la Transparencia, mediante Oficio N°11829 de fecha 16-05-2025, que establece el mecanismo de publicación en el sitio de Transparencia Activa respecto a la implementación del artículo 116 bis C de la LGUC, en concordancia con la Ley N°20.285.

RESUELVO:

1. **INFÓRMESE** el listado de permisos y autorizaciones otorgados por esta Dirección de Obras Municipales durante el mes de **Septiembre de 2025**, contenido en anexo a esta Resolución.

2. **ENVÍESE** la presente Resolución, junto con la copia de los permisos y autorizaciones correspondientes, al encargado de Transparencia Activa municipal, para que realice las publicaciones respectivas conforme a lo dispuesto en el artículo 116 bis C de la LGUC y el artículo 7° de la Ley N°20.285 sobre Acceso a la Información Pública.



FRANCISCO JAVIER VARGAS CASTILLO
INGENIERO CONSTRUCTOR
DIRECTOR DE OBRAS MUNICIPALES

FVC/chm/nam

DISTRIBUCIÓN:

- Secretaría Municipal
- Dirección de Obras
- C.c.e transparencia@imda.cl

ANEXO LISTADO DE PERMISOS Y AUTORIZACIONES OTORGADAS POR LA DOM DE PADRE HURTADO MES DE SEPTIEMBRE DE 2025

Año	Mes	Número de resolución	Fecha resolución	Denominación	Descripción del objeto del acto	Fecha de la publicación en Transparencia Activa	Enlace a resolución
2025	SEPTIEMBRE	74	02-09-2025	Permiso de obra nueva.	Resolución de Edificación	03-10-2025	https://www.portaltransparencia.cl/PortalPdT/documents/10179/62801/74+SEPTIEMBRE+EXP.+59-25.pdf/b4e75938-2ac9-41c1-a2ba-a324b4ca5e7f
2025	SEPTIEMBRE	75	02-09-2025	Permiso de obra menor ampliación de vivienda social y otras.	Resolución de Edificación	03-10-2025	https://www.portaltransparencia.cl/PortalPdT/documents/10179/62801/75+SEPTIEMBRE+EXP.+146-25.pdf/ef4d7f66-471e-416b-807b-c65777e93579
2025	SEPTIEMBRE	76	02-09-2025	Certificado de regularización de edificaciones existentes (dañadas a consecuencia de una catástrofe) permiso y recepción definitiva.	Resolución de Edificación	03-10-2025	https://www.portaltransparencia.cl/PortalPdT/documents/10179/62801/76+SEPTIEMBRE+EXP.+139-25.pdf/3ad0ab40-b25d-4835-a549-1c297fcd2ef7
2025	SEPTIEMBRE	77	08-09-2025	Certificado de Copropiedad Inmobiliaria Ley 19.537	Resolución de Edificación	03-10-2025	https://www.portaltransparencia.cl/PortalPdT/documents/10179/62801/77+SEPTIEMBRE+EXP.+134-25.pdf/2cb42e53-6234-48a4-b892-242d0403a742
2025	SEPTIEMBRE	78	17-09-2025	Permiso de obra nueva.	Resolución de Edificación	03-10-2025	https://www.portaltransparencia.cl/PortalPdT/documents/10179/62801/78+SEPTIEMBRE+EXP.+131-25.pdf/0010a5e3-f204-4cd5-a7e5-3ef2634541f4
2025	SEPTIEMBRE	79	17-09-2025	Resolución: aprueba modificación de proyecto de edificación obra nueva.	Resolución de Edificación	03-10-2025	https://www.portaltransparencia.cl/PortalPdT/documents/10179/62801/79+SEPTIEMBRE+EXP.+145-25.pdf/abe3c8b6-7567-4d65-95ae-7e2e753abf80
2025	SEPTIEMBRE	36	08-09-2025	Certificado de recepción definitiva de obra menor. Ampliación de vivienda social y otras.	Recepción de Edificación	03-10-2025	https://www.portaltransparencia.cl/PortalPdT/documents/10179/62801/36+SEPTIEMBRE+EXP.+03-25.pdf/735636d6-dc1e-4b2f-99fd-04e745e388ce
2025	SEPTIEMBRE	37	17-09-2025	Certificado de recepción definitiva de obra menor. Ampliación de vivienda social y otras.	Recepción de Edificación	03-10-2025	https://www.portaltransparencia.cl/PortalPdT/documents/10179/62801/37+SEPTIEMBRE+EXP.+117-25.pdf/aef32501-3ce0-401a-922e-7d8db8f4421c



PERMISO DE EDIFICACIÓN
OBRA NUEVA
DIRECCIÓN DE OBRAS MUNICIPALES DE:
PADRE HURTADO

REGIÓN: METROPOLITANA DE SANTIAGO

NÚMERO DE RESOLUCIÓN	74
FECHA DE APROBACIÓN	02 SEP. 2025
ROL S.I.I	1311-394

VISTOS

- A) Las atribuciones emanadas del Art. 24 de la Ley Orgánica Constitucional de Municipalidades,
- B) Las disposiciones de la Ley General de Urbanismo y Construcciones en especial el Art. 116, su Ordenanza General, y el Instrumento de Planificación Territorial.
- C) La solicitud de aprobación, los planos y demás antecedentes debidamente suscritos por el propietario y los profesionales correspondientes al expediente S.P.E.-5.1.4/5.1.6. N° 59/25
- D) El certificado de informaciones previas N° 269 de fecha 02-jun-2023
- E) El anteproyecto de Edificación N° _____ de fecha _____ (cuando corresponda)
- F) El informe Favorable de Revisor Independiente N° _____ vigente, de fecha _____ (cuando corresponda)
- G) El informe favorable de Revisor de Proyecto de Cálculo Estructural N° _____ de fecha _____ (cuando corresponda)
- H) La Resolución N° _____ de la misma fecha de esta Resolución que aprueba el loteo (con construcción simultánea).
- I) Que previo a la fecha de esta Resolución, se aprobaron las tramitaciones condicionantes para el permiso referidas a _____ de fecha _____ (fusión, subdivisión, subdivisión afecta....) (..... subdivisión afecta, modificación, rectificación de deslindes, demolición, etc)
- J) Otros (especificar): _____

RESUELVO:

1 Conceder permiso para CONSTRUIR VIVIENDA Y VIVIENDA CUIDADOR con una superficie total de 229,32 m2 y de 1 pisos de altura, destinado a VIVIENDA UNIFAMILIAR ubicado en calle/avenida/camino CAMINO SERVIDUMBRE (PRINCIPAL NORTE) N° S/N° Lote N° 4 manzana --- localidad o loteo EL PORVENIR sector RURAL zona I.S.A.M. 12 del Plan regulador METROPOLITANO (urbano o rural) Comuna o Intercomunal

aprobando los planos y demás antecedentes, que forman parte de la presente autorización mencionados en la letra C de los VISTOS de este permiso.

2 Dejar constancia que la obra que se aprueba _____ los beneficios del D.F.L.-N°2 de 1959 : (Mantiene o pierde)

3 Que el presente permiso se otorga amparado en las siguientes autorizaciones especiales: _____ plazos de la autorización especial _____ Art.121, Art.122, Art.123, Art.124, de la Ley General de Urbanismo y Construcciones, otros (especificar).

4 Que el proyecto que se aprueba se ajusta al citado anteproyecto aprobado (cuando corresponda).

5 Antecedentes del Proyecto

NOMBRE DEL PROYECTO : VIVIENDA UNIFAMILIAR

5.1 DATOS DEL PROPIETARIO:

NOMBRE O RAZÓN SOCIAL DEL PROPIETARIO			R.U.T.	
<u>NATALIA PARRA CORVALÁN</u>			[REDACTED]	
REPRESENTANTE LEGAL DEL PROPIETARIO			R.U.T.	
DIRECCIÓN: Nombre de la vía			N°	Local/ Of/ Depto
[REDACTED]			[REDACTED]	[REDACTED]
COMUNA	CORREO ELECTRÓNICO	TELÉFONO FIJO	TELÉFONO CELULAR	
[REDACTED]	[REDACTED]	--	[REDACTED]	
PERSONERÍA DEL REPRESENTANTE LEGAL :		SE ACREDITÓ MEDIANTE _____ DE FECHA _____ Y REDUCIDA A ESCRITURA PÚBLICA		
CON FECHA _____		ANTE EL NOTARIO SR (A)		

5.2 INDIVIDUALIZACIÓN DE LOS PROFESIONALES

NOMBRE O RAZÓN SOCIAL de la empresa del ARQUITECTO (cuando corresponda)	R.U.T.
_____	_____
NOMBRE DEL PROFESIONAL ARQUITECTO RESPONSABLE	R.U.T.
<u>CATALINA BASCUÑAN DUFAU</u>	[REDACTED]
NOMBRE DEL CALCULISTA	R.U.T.
_____	_____
NOMBRE DEL CONSTRUCTOR (*)	R.U.T.
<u>CAROLINA MONTOYA</u>	[REDACTED]

7

NOMBRE DEL INSPECTOR TÉCNICO DE OBRA (*)	INSCRIPCIÓN REGISTRO	
	CATEGORÍA	N°
NOMBRE DEL REVISOR INDEPENDIENTE (cuando corresponda)	REGISTRO	CATEGORÍA
NOMBRE O RAZÓN SOCIAL DEL REVISOR DEL PROYECTO DE CÁLCULO ESTRUCTURAL (cuando corresponda)	REGISTRO	CATEGORÍA
NOMBRE DEL PROFESIONAL RESPONSABLE DE LA REVISIÓN DEL PROYECTO DE CÁLCULO ESTRUCTURAL	R.U.T	

(*) Podrá individualizarse hasta antes del inicio de las obras.

6 CARACTERÍSTICAS DEL PROYECTO DE OBRA NUEVA

EDIFICIOS DE USO PÚBLICO	<input type="checkbox"/> TODO	<input type="checkbox"/> PARTE	<input checked="" type="checkbox"/> NO ES EDIFICIO DE USO PÚBLICO
CARGA DE OCUPACIÓN TOTAL DE LAS EDIFICACIONES (personas) según artículo 4.2.4. OGUC.	9,06	DENSIDAD DE OCUPACIÓN (personas/hectárea)	14,61
CRECIMIENTO URBANO	<input type="checkbox"/> NO	<input checked="" type="checkbox"/> SÍ	Explicitar: densificación / extensión DENSIFICACIÓN
LOTEO CON CONSTRUCCIÓN SIMULTÁNEA	<input type="checkbox"/> SÍ	<input checked="" type="checkbox"/> NO	LOTEO DFL 2 <input type="checkbox"/> SÍ <input checked="" type="checkbox"/> NO
PROYECTO, se desarrollará en etapas:	<input type="checkbox"/> SÍ	<input checked="" type="checkbox"/> NO	cantidad de etapas
ETAPAS CON MITIGACIONES PARCIALES (a considerar en IMIV, art. 173 LGUC)	Etapas art 9° del DS 167 (MTT) de 2016		

6.1 SUPERFICIES

SUPERFICIE	ÚTIL (m2)	COMÚN (m2)	TOTAL (m2)
S. EDIFICADA SUBTERRÁNEO (S)	---	---	---
S. EDIFICADA SOBRE TERRENO (1er piso + pisos superiores)	229,32	---	229,32
S. EDIFICADA TOTAL	229,32	---	229,32
SUPERFICIE OCUPACIÓN SOLO EN PRIMER PISO (m2)	229,32	SUPERFICIE TOTAL DEL PREDIO O LOS PREDIOS (m2)	6.200

S. EDIFICADA SUBTERRÁNEO (S)

(agregar hoja adicional si hubiere más subterráneos)

S. Edificada por nivel o piso	ÚTIL (m2)	COMÚN (m2)	TOTAL (m2)
nivel o piso -1			
nivel o piso -2			
nivel o piso -3			
nivel o piso -4			
nivel o piso -5			
TOTAL			

S. EDIFICADA SOBRE TERRENO

(agregar hoja adicional si hubiere más pisos sobre el nivel de suelo natural)

S. Edificada por nivel o piso	ÚTIL (m2)	COMÚN (m2)	TOTAL (m2)
nivel o piso 1	229,32	---	229,32
nivel o piso 2			
nivel o piso 3			
nivel o piso 4			
nivel o piso 5			
nivel o piso 6			
nivel o piso 7			
nivel o piso 8			
nivel o piso 9			
nivel o piso 10			
TOTAL	229,32	---	229,32

S. EDIFICADA POR DESTINO

DESTINO (S) CONTEMPLADO (S)	Residencial ART 2.1.25. OGUC	Equipamiento ART. 2.1.33. OGUC	Act. Productivas ART 2.1.28. OGUC	Infraestructura ART 2.1.29. OGUC	Área verde ART 2.1.31. OGUC	Espacio Público ART 2.1.30. OGUC
SUPERFICIE EDIFICADA	229,32					

6.2 NORMAS URBANÍSTICAS

PREDIO(S) EMPLAZADO(S) EN ÁREA DE RIESGO	<input checked="" type="checkbox"/> NO	<input type="checkbox"/> SÍ	<input type="checkbox"/> PARCIAL
NORMAS URBANÍSTICAS	PROYECTADO	PERMITIDO	
DENSIDAD	3,23 viv/ha	OGUC	
COEFICIENTE DE OCUPACIÓN PISOS SUPERIORES (sobre 1er piso)	0	OGUC	
COEFICIENTE DE OCUPACIÓN DE SUELO (1er piso)	0,037	OGUC	
COEFICIENTE DE CONSTRUCTIBILIDAD	0,037	OGUC	

DISTANCIAMIENTOS	OGUC	OGUC
RASANTE	OGUC	OGUC
SISTEMA DE AGRUPAMIENTO	OGUC	OGUC
ADOSAMIENTO	---	--
ANTEJARDÍN	---	--
ALTURA EN METROS Y/O PISOS	3,50	OGUC
ESTACIONAMIENTOS AUTOMÓVILES	2	OGUC
ESTACIONAMIENTOS BICICLETAS	---	---
ESTACIONAMIENTOS OTROS VEHÍCULOS (ESPECIFICAR)	---	---
ESTACIONAMIENTOS PARA PERSONAS CON DISCAPACIDAD	---	---

DESCUENTO ESTACIONAMIENTO PARA AUTOMÓVILES POR ESTACIONAMIENTO PARA BICICLETAS	<input type="checkbox"/> SÍ	<input checked="" type="checkbox"/> NO	CANTIDAD DESCONTADA	
--	-----------------------------	--	---------------------	--

6.3 USO DE SUELO Y DESTINO(S) CONTEMPLADOS(S)

TIPO DE USO	Residencial ART 2.1.25. OGUC	Equipamiento ART. 2.1.33. OGUC	Act. Productivas ART 2.1.28. OGUC	Infraestructura ART 2.1.29. OGUC	Area verde ART 2.1.31. OGUC	Espacio Público ART 2.1.30. OGUC
CLASE / DESTINO	VIVIENDA					
ACTIVIDAD						
ESCALA (Art. 2.1.36. OGUC)						

6.4 PROTECCIONES OFICIALES

<input checked="" type="checkbox"/> NO	<input type="checkbox"/> Sí, especificar	<input type="checkbox"/> ZCH	<input type="checkbox"/> ICH	<input type="checkbox"/> ZOIT	<input type="checkbox"/> OTRO, especificar
<input type="checkbox"/> MONUMENTO NACIONAL:	<input type="checkbox"/> ZT	<input type="checkbox"/> MH	<input type="checkbox"/> SANTUARIO DE LA NATURALEZA		

6.5 FORMA DE CUMPLIMIENTO ARTÍCULO 70° LGUC (*)

CESIÓN <input type="checkbox"/>	APORTE <input checked="" type="checkbox"/>	<input type="checkbox"/> OTRO ESPECIFICAR:	
---------------------------------	--	--	--

(*) SÓLO EN CASO DE PROYECTOS QUE CONLLEVEN CRECIMIENTO URBANO POR DENSIFICACIÓN (exigible conforme a plazos del Artículo primero transitorio de la Ley N° 20.958)

6.6 CÁLCULO DEL PORCENTAJE DE CESIÓN OBRA NUEVA

(sólo en casos de proyectos de crecimiento urbano por densificación)

Exigible conforme a plazos del Artículo primero transitorio de la Ley N° 20.958 (artículo 2.2.5. Bis OGUC)

PROYECTO	PORCENTAJE DE CESIÓN
(a) <input checked="" type="checkbox"/> CON DENSIDAD DE OCUPACIÓN HASTA 8.000 Personas/Hectárea	(DENSIDAD DE OCUPACIÓN) $\frac{14,61}{2000} \times 11 = 0,08 \%$
(b) <input type="checkbox"/> CON DENSIDAD DE OCUPACIÓN SOBRE 8.000 Personas/Hectárea	44%

Nota 1: En el proyecto de edificación de Obra Nueva, se debe efectuar el cálculo de la edificación completa.

Nota 2: Para calcular la Densidad de Ocupación, se debe considerar la carga de ocupación (según art. 4.2.4. de la OGUC) que se incrementa en el o los terrenos del proyecto, sin considerar en el cálculo, la cantidad de personas que ocupaban las edificaciones existentes, incluso si estas fuesen demolidas para materializar el proyecto. Sólo podrá descontarse la carga de ocupación de edificaciones a demoler, en los casos que el permiso de demolición se solicite en forma conjunta con la solicitud de permiso de edificación, y se adjunten los antecedentes respectivos a dicha solicitud, conforme al inciso final del artículo 5.1.6. y al inciso tercero del artículo 5.1.4., ambos de la O.G.U.C.

Nota 3: La Densidad de Ocupación, se obtiene de la siguiente fórmula: $(\text{Carga de ocupación del proyecto calculada según el art. 4.2.4. de la OGUC}) \times 10.000$
Superficie del terreno (que considera el terreno más la superficie exterior hasta el eje del espacio público adyacente existente o previsto en el IPT hasta un máximo de 30 m)

6.7 CÁLCULO DEL APORTE (EN LOS CASOS QUE CORRESPONDA)

(c) AVALÚO FISCAL VIGENTE A LA FECHA DE LA SOLICITUD DEL PERMISO, CORRESPONDIENTE AL O LOS TERRENOS (no se debe incluir valor de edificaciones existentes)	\$ 65.695.988	(d) PORCENTAJE DE BENEFICIO POR CONSTRUCTIBILIDAD	0,08 %
(e) AVALÚO FISCAL INCREMENTADO, CORRESPONDIENTE AL O LOS TERRENOS (*) $[(c) + \{(c) \times (d)\}]$	X	% DE CESIÓN $[(a) \text{ o } (b)]$	= APOORTE EQUIVALENTE EN DINERO $[(e) \times \{(a) \text{ o } (b)\}]$

(*) El Avalúo Fiscal debe incrementarse en la misma proporción que el aumento de constructibilidad obtenido por un beneficio normativo (inciso 2° art. 2.2.5. Bis C. OGUC)

6.8 INCENTIVOS NORMATIVOS DEL IPT, A LOS QUE SE ACOGE EL PROYECTO

(Art. 184 LGUC)

BENEFICIO	CONDICIÓN PARA OPTAR AL BENEFICIO:
BENEFICIO	CONDICIÓN PARA OPTAR AL BENEFICIO:
BENEFICIO	CONDICIÓN PARA OPTAR AL BENEFICIO:

6.9 DISPOSICIONES ESPECIALES A QUE SE ACOGE EL PROYECTO

<input type="checkbox"/> D.F.L.-N°2 de 1959	<input type="checkbox"/> Conjunto Armónico	<input type="checkbox"/> Proyección Sombras Art. 2.6.11. OGUC	<input type="checkbox"/> Segunda Vivienda Art. 6.2.4. OGUC
<input type="checkbox"/> Ley N° 19.537 Copropiedad Inmobiliaria	<input type="checkbox"/> Beneficio Fusión Art. 63 LGUC	<input type="checkbox"/> Conj. Viv. Econ. Art. 6.1.8. OGUC	<input type="checkbox"/> Art. 2.4.1. OGUC Inciso Segundo
<input type="checkbox"/> Art. 6.6.1. OGUC, según resolución N°		(V y U) de fecha	vigente hasta
<input type="checkbox"/> Otro ; especificar			

6.10 NÚMERO DE UNIDADES TOTALES POR DESTINO

Art 6° letra L- D.S. N° 167 de 2016 MTT

VIVIENDAS	BODEGAS	OFICINAS	LOCALES COMERCIALES	Otro; especificar	TOTAL UNIDADES
2				N°	2
ESTACIONAMIENTOS para automóviles	2	Otros Estacionamientos exigidos (IPT):	Especificar	Cantidad	Especificar
ESTACIONAMIENTOS para bicicletas					

6.11 PARA PROYECTOS DE CONDOMINIO TIPO B

SUPERFICIE TOTAL DE TERRENO	CANTIDAD DE SITIOS RESULTANTES
-----------------------------	--------------------------------

7 OTRAS AUTORIZACIONES QUE FORMAN PARTE DE ESTE PERMISO (Inciso final Art. 5.1.6. de la OGUC)

<input type="checkbox"/> DEMOLICIÓN	<input type="checkbox"/> INSTALACIÓN DE FAENAS	<input type="checkbox"/> INSTALACIÓN DE GRÚAS Y SIMILARES
<input type="checkbox"/> OTRAS (especificar)		<input type="checkbox"/> EJECUCIÓN DE EXCAVACIONES, ENTIBACIONES Y SOCALZADO

8 CLASIFICACIÓN DE LA CONSTRUCCIÓN

CLASIFICACIÓN	m2	%(*)	VALOR m2 (**)	CLASIFICACIÓN	m2	%(*)	VALOR m2 (**)
E-4	229,32	100%	128.909				

(*) El 100% corresponde a la superficie edificada total que se calcula según Tabla de Costos Unitarios MINVU
 (**) Valor de la Tabla de Costos Unitarios MINVU vigente a la fecha de ingreso de la solicitud.

9 DERECHOS MUNICIPALES

(a) PRESUPUESTO (Calculado con Tabla Costos Unitarios MINVU)		\$	29.561.412
(b) SUBTOTAL 1 DERECHOS MUNICIPALES [(a) x (1,5% Art. 130 LGUC)]	%	\$	443.421
(c) DESCUENTO POR UNIDADES DE CASAS O PISOS TIPO REPETIDOS	(-)	\$	
(d) SUBTOTAL 2 DERECHOS MUNICIPALES [(b) - (c)]		\$	443.421
(e) DESCUENTO 30% CON INFORME DE REVISOR INDEPENDIENTE [(d) x (30%)]	(-)	\$	
(f) DESCUENTO MONTO CONSIGNADO AL INGRESO SOLICITUD	(-)	\$	
(g) TOTAL DERECHOS A PAGAR [(d) - (e) - (f)]		\$	443.421
GIRO INGRESO MUNICIPAL NÚMERO	13787	FECHA :	21-ago-2025

9.1.- CÁLCULO DE DESCUENTO POR UNIDADES REPETIDAS (Art. 130 LGUC; Art. 5.1.14. OGUC)

Unidades de Casas o pisos tipo repetidos	Porcentaje de descuentos de los derechos municipales	número máximo de unidades con descuento por tramo	DESCUENTO (\$)
1° y 2°	0%	0	
3°, 4° y 5°	10%	3	
6°, 7°, 8°, 9 y 10°	20%	5	
11 a la 20 , inclusive	30%	10	
21 a la 40 ° inclusive	40%	20	
41 o más	50%	variable	
TOTAL DESCUENTO:			

Esta tabla se debe aplicar para cada vivienda o piso tipo que se repita

10 GLOSARIO:

D.F.L.: Decreto con Fuerza de Ley	I.P.T: Instrumento de Planificación Territorial.	SAG: Servicio Agrícola y Ganadero
D.S: Decreto Supremo	LGUC: Ley General de Urbanismo y Construcciones	SEREMI: Secretaría Regional Ministerial
EISTU: Estudio de Impacto Sistema Transporte Urbano	MH: Monumento Histórico	SEIM: Sistema de Evaluación de Impacto en Movilidad.
GIM: Giro de Ingreso Municipal	MINAGRI: Ministerio de Agricultura.	ZCH: Zona de Conservación Histórica
ICH: Inmueble de Conservación Histórica	MINVU: Ministerio de Vivienda y Urbanismo	ZOIT: Zona de Interés Turístico
IMIV: Informe de Mitigación de Impacto Vial	MTT: Ministerio de Transportes y Telecomunicaciones	ZT: Zona Típica
INE: Instituto Nacional de Estadísticas	OGUC: Ordenanza General de Urbanismo y Construcciones	


NOTAS: (SOLO PARA SITUACIONES ESPECIALES)

CUENTA CON CERTIFICADO SEIM N°14718/2024 DE FECHA 11-12-2024 EMITIDO POR SEREMITT QUE CATEGORIZA AL PROYECTO COMO EXENTO DE PRESENTACION DE IMIV.

EL PROYECTO CUENTA CERTIFICADO DE APROBACION DE PROYECTO DE SISTEMA PARTICULAR DE AGUAS SERVIDAS, MEDIANTE RESOLUCION EXENTA N° 2313187156 DE FECHA 05-09-2023 EMITIDA POR SEREMI DE SALUD.

- SUPERFICIE DE VIVIENDA : 229,32 M2
 - SUPERFICIE DEL PREDIO : 6.200 M2

CHM



FRANCISCO JAVIER VARGAS CASTILLO
 DIRECTOR DE OBRAS MUNICIPALES
 nombre y firma



PERMISO DE OBRA MENOR
AMPLIACIÓN DE VIVIENDA SOCIAL Y OTRAS

DIRECCIÓN DE OBRAS MUNICIPALES DE:
PADRE HURTADO

REGIÓN: **METROPOLITANA DE SANTIAGO**

NÚMERO DE RESOLUCIÓN 75
FECHA DE APROBACIÓN 02 SEP. 2025
ROL S.I.I 233-33

VISTOS

- A) Las atribuciones emanadas del Art. 24 de la Ley Orgánica Constitucional de Municipalidades,
- B) Las disposiciones de la Ley General de Urbanismo y Construcciones en especial el Art. 116, su Ordenanza General, y el Instrumento de Planificación Territorial.
- C) La solicitud de aprobación, los planos y demás antecedentes debidamente suscritos por el propietario y los profesionales correspondientes al expediente S.OM 5.1.4 2A N° 146 ingresada con fecha 31-jul-2025
- D) El certificado de informaciones previas N° 641 de fecha 08-ago-2019
- E) El informe Favorable de Revisor Independiente N° de fecha (si se contrató)
- F) Otros (especificar):

RESUELVO:

- 1 Conceder permiso para ampliar la vivienda menor a 520 UF, art 166 LGUC con una superficie total original de 50,38 m² y de 1 pisos de altura, en un total de 59,11 m², ubicado en calle/avenida/camino PADRE ALBERTO DE AGOSTINI N° 1645 Lote N° 194 - MZ D localidad o loteo LAS CASAS DE P.H. PTE. IV sector URBANO zona AUDP del Plan regulador INTERCOMUNAL (PRMS) aprobando los planos y demás antecedentes, que forman parte de la presente autorización mencionados en la letra C de los VISTOS de este permiso.

- 2 Dejar constancia que la obra que se aprueba MANTIENE los beneficios del D.F.L.-N°2 de 1959 .
- 3 Que el presente permiso se otorga amparado en las siguientes autorizaciones especiales: Art.121, Art.122, Art.123, Art.124, de la LGUC, otros (especificar). plazos de la autorización especial

4 ANTECEDENTES DEL PROYECTO

4.1 DATOS DEL PROPIETARIO:

NOMBRE O RAZÓN SOCIAL DEL PROPIETARIO			R.U.T.	
ALICIA LORENA RODRIGUEZ GARRIDO			[REDACTED]	
REPRESENTANTE LEGAL DEL PROPIETARIO			R.U.T.	
---			---	
DIRECCIÓN: Nombre de la vía		N°	Local/ Of/ Depto	Localidad
[REDACTED]		[REDACTED]	[REDACTED]	[REDACTED]
COMUNA	CORREO ELECTRÓNICO	TELÉFONO FIJO	TELÉFONO CELULAR	
PADRE HURTADO	---	---	---	
PERSONERÍA DEL REPRESENTANTE LEGAL:			SE ACREDITÓ MEDIANTE	
---			DE FECHA Y REDUCIDA A ESCRITURA PÚBLICA	
CON FECHA ANTE EL NOTARIO SR (A)			---	

4.2 INDIVIDUALIZACIÓN DE LOS PROFESIONALES

NOMBRE O RAZÓN SOCIAL de la empresa del ARQUITECTO (cuando corresponda)	R.U.T	
---	---	
NOMBRE DEL PROFESIONAL ARQUITECTO RESPONSABLE	R.U.T	
HERMIN MOISES YAÑEZ HENRIQUEZ	[REDACTED]	
NOMBRE DEL CALCULISTA (cuando corresponda, según inciso final art 5.1.7. OGUC)	R.U.T	
HERMIN MOISES YAÑEZ HENRIQUEZ	[REDACTED]	
NOMBRE DEL CONSTRUCTOR (*)	R.U.T	
HERMIN MOISES YAÑEZ HENRIQUEZ	[REDACTED]	
NOMBRE DEL REVISOR INDEPENDIENTE (cuando se haya contratado)	REGISTRO	CATEGORÍA
---	---	---

(*) Podrá individualizarse hasta antes del inicio de las obras.

5 CARACTERÍSTICAS DEL PROYECTO DE AMPLIACIÓN DE VIVIENDA SOCIAL

TIPO DE AMPLIACIÓN SOLICITADA

(Según Art. 166 de la LGUC)

<input type="checkbox"/> DE VIVIENDA SOCIAL	<input type="checkbox"/> DE INFRAESTRUCTURA SANITARIA
<input type="checkbox"/> DE VIVIENDA PROGRESIVA	<input checked="" type="checkbox"/> DE VIVIENDA DE HASTA 520 UF (Calculado según tabla costos unitarios MINVU)

(Según Art. 166 de la LGUC, solo se puede tramitar con este permiso simplificado una ampliación de una de las cuatro tipologías señaladas. En caso contrario, debe tramitarse como ampliación según el art. 5.1.4. 1A o 5.1.6., según corresponda)

CARGA DE OCUPACIÓN TOTAL DE LA AMPLIACIÓN (personas) según artículo 4.2.4. OGUC.	---	DENSIDAD DE OCUPACIÓN DE LA AMPLIACIÓN (personas/hectárea)	---
---	-----	---	-----

PROYECTO DE AMPLIACIÓN, se desarrollará en etapas	<input type="checkbox"/> SÍ	<input checked="" type="checkbox"/> NO	cantidad de etapas	
---	-----------------------------	--	--------------------	--

5.1 SUPERFICIES

SUPERFICIE OCUPACIÓN INCLUIDA LA AMPLIACIÓN SOLO EN PRIMER PISO	109,49
---	--------

SUPERFICIE TOTAL DEL PREDIO O LOS PREDIOS (m ²)	130
---	-----

S. EDIFICADA SOBRE TERRENO

(agregar hoja adicional si hubiere más pisos sobre el nivel de suelo natural)

S. Edificada por nivel o piso	PERMISO(S) ANTERIOR (ES)(m ²)	AMPLIACIÓN PROYECTADA (m ²)	TOTAL INCLUIDA AMPLIACIÓN (m ²)
nivel o piso 1°	50,38	59,11	109,49
nivel o piso 2°			
nivel o piso 3°			

5.2 NORMAS URBANÍSTICAS

PREDIO(S) EMPLAZADO(S) EN ÁREA DE RIESGO	<input checked="" type="checkbox"/> NO	<input type="checkbox"/> SÍ	<input type="checkbox"/> PARCIAL
--	--	-----------------------------	----------------------------------

5.3 DECLARACIONES

Incisos segundo y tercero Artículo 6.1.11. OGUC

LA VIVIENDA SOCIAL FORMA PARTE DE UN CONDOMINIO Ley N° 19.537 Copropiedad Inmobiliaria	<input type="checkbox"/> SÍ	<input checked="" type="checkbox"/> NO
LA VIVIENDA QUE SE AMPLIA MANTIENE SU CONDICION DE VIVIENDA ECONOMICA (hasta 140 m ²) - D.F.L-N°2 de 1960	<input checked="" type="checkbox"/> SÍ	<input type="checkbox"/> NO

6 OTRAS AUTORIZACIONES O PERMISOS (Que se otorgan en conjunto, Inciso tercero Art. 5.1.4. de la OGUC).

TIPO DE SOLICITUD	PERMISO N°	FECHA:
DEMOLICIÓN		
OTRO (especificar):		

7 CLASIFICACIÓN DE LA CONSTRUCCIÓN

CLASIFICACIÓN	m ²	%(*)	VALOR m ² (**)	CLASIFICACIÓN	m ²	%(*)	VALOR m ² (**)
E-3	12	20,3%	183.040				
G-3	47,11	79,7%	183.040				

(*) El 100% corresponde a la superficie edificada total que se calcula según Tabla de Costos Unitarios MINVU

(**) Valor de la Tabla de Costos Unitarios MINVU vigente a la fecha de ingreso de la solicitud.

8 DERECHOS MUNICIPALES

(a) PRESUPUESTO (Calculado con Tabla Costos Unitarios MINVU)		\$	10.819.494
(b) SUBTOTAL 1 DERECHOS MUNICIPALES [(a) x (1,5% N° 2 del Art. 130 LGUC)]	%	\$	162.292
(c) DESCUENTO 30% CON INFORME DE REVISOR INDEPENDIENTE [(b) x(30%)]	(-)	\$	0
(d) SUBTOTAL 2 [(b) - (c)]			162.292
(e) REBAJA SEGÚN ART. 5.1.4. 2A [(b)x(50% a lo menos)]	(-)		81.146
(f) SUBTOTAL 3 [(d) - (e)]			81.146
(g) DESCUENTO MONTO CONSIGNADO AL INGRESO SOLICITUD	(-)	\$	0
TOTAL DERECHOS A PAGAR [(f) - (g)]		\$	81.146
GIRO INGRESO MUNICIPAL NÚMERO 23805	FECHA:	29-ago-2025	

9 GLOSARIO:

D.F.L.: Decreto con Fuerza de Ley

I.P.T: Instrumento de Planificación Territorial.

SAG: Servicio Agrícola y Ganadero

D.S: Decreto Supremo

LGUC: Ley General de Urbanismo y Construcciones

SEREMI: Secretaría Regional Ministerial

EISTU: Estudio de Impacto Sistema Transporte Urbano

MH: Monumento Histórico

SEIM: Sistema de Evaluación de Impacto en Movilidad.

GIM: Giro de Ingreso Municipal

MINAGRI: Ministerio de Agricultura.

ZCH: Zona de Conservación Histórica

ICH: Inmueble de Conservación Histórica

MINVU: Ministerio de Vivienda y Urbanismo

ZOIT: Zona de Interés Turístico

IMIV: Informe de Mitigación de Impacto Vial

MTT: Ministerio de Transportes y Telecomunicaciones

INE: Instituto Nacional de Estadísticas

OGUC: Ordenanza General de Urbanismo y Construcciones

ZT: Zona Típica

NOTAS: (SOLO PARA SITUACIONES ESPECIALES)

1.-SE AUTORIZA LA ALTERACION REALIZADA A LA VIVIENDA ORIGINAL (aprobada mediante Recepción N° 04/2019 de fecha 21-02-2019) YA QUE SE HA DADO CUMPLIMIENTO A LO ESTABLECIDO EN EL ART. 5.1.4 N°3 DE LA OGUC Y SE HAN CANCELADO LOS DERECHOS CORRESPONDIENTES, G.I.M. N°23805 DEL 29-08-2025 (\$2.600- pesos).

Superficie vivienda original = 50,38 m2
Superficie ampliación = 59,11 m2
Superficie total = 109,49 m2
Superficie terreno = 130 m2

REVISORES
MUNICIPALES:

JGA

.....
.....
.....
.....
.....




TIMBRE

Firma DOM

FRANCISCO JAVIER VARGAS CASTILLO
DIRECTOR DE OBRAS MUNICIPALES

Nombre completo

1000



CERTIFICADO DE REGULARIZACION DE EDIFICACIONES EXISTENTES DAÑADAS A CONSECUENCIA DE UNA CATASTROFE (Permiso y Recepción Definitiva)

Nota: Tener presente plazos establecidos en art. 5.1.4. inciso 2° de OGUC, para poder acogerse a procedimientos simplificados (6 años desde la fecha del decreto que la declara)



DIRECCION DE OBRAS - I. MUNICIPALIDAD DE :

PADRE HURTADO

REGIÓN :

METROPOLITANA

<input type="checkbox"/> URBANO	<input checked="" type="checkbox"/> RURAL
---------------------------------	---

NUMERO DE PERMISO
76
FECHA
02 SEP. 2025
ROL S.I.I
1311-644

VISTOS:

- A) Las atribuciones emanadas del Art. 24 de la Ley Orgánica Constitucional de Municipalidades.
- B) Las disposiciones de la Ley General de Urbanismo y Construcciones, en especial el Art. 116 bis D) y su OGUC.
- C) La solicitud de permiso de Regularización correspondiente al formulario 8.13. S.P. Reg. Art. 5.1.4. N°7.
- D) Los antecedentes que comprenden el expediente N° 139-2025
- E) El Decreto Supremo N° 202 del 13-06-2024, que declara zona afectada por catástrofe.
- F) El giro de ingreso municipal N° 14708 de fecha 29-08-2025... de pago de derechos municipales, cuando corresponda.

RESUELVO:

- 1.- Otorgar Certificado de Regularización (Permiso y Recepción Definitiva) de la edificación ubicada en calle / avenida/ camino CAMINO SERVIDUMBRE S/N°, LOTE 97, ALTO EL ROSARIO DE PADRE HURTADO N° --- Lote N° 97 manzana --- localidad o loteo EL PORVENIR, sector RURAL de conformidad a los planos y antecedentes timbrados por esta D.O.M., que forman parte del presente certificado, mencionados en las letras C) y D) de los "vistos".
- 2.- Que la edificación que se regulariza se acoge a las siguientes normas especiales: ---
- 3.- Otros.(Especificar) ---

Nota: Se hace presente que si se tratare de la regularización de una vivienda que se acoge al D.F.L. N° 2, el presente Certificado de Regularización deberá ser reducido a Escritura Pública.

4.- INDIVIDUALIZACIÓN DEL PROPIETARIO

NOMBRE O RAZÓN SOCIAL DEL PROPIETARIO	R.U.T.
CLAUDIA MARCELA VASQUEZ HERNANDEZ	
REPRESENTANTE LEGAL DEL PROPIETARIO (cuando corresponda)	R.U.T.
---	---


5.- INDIVIDUALIZACIÓN DE LOS PROFESIONALES

NOMBRE o RAZÓN SOCIAL DE LA EMPRESA (cuando corresponda)	R.U.T.
---	---
NOMBRE DEL ARQUITECTO	R.U.T.
MARCO ANTONIO ESCOBAR ROMERO	
NOMBRE DEL CALCULISTA (cuando corresponda)	R.U.T.
---	---

6.- CARACTERÍSTICAS PRINCIPALES DE LA RECEPCIÓN

SUPERFICIE TOTAL (m²)	163,56 (E-4)	SUPERFICIE TERRENO (m²)	5.000	N° DE PISOS	1
DESTINO DEL EDIFICIO	VIVIENDA				

OTRAS (ESPECIFICAR)	-Expediente cuenta con Declaración Propietario Art. 5.1.7. OGUC, la cual indica que la edificación se exceptúa de la obligación de contar con proyecto de cálculo estructural. -Expediente cuenta con Certificado de Informaciones Previas N° 326 de fecha 28-09-2020.
---------------------	---


REVISOR: JGA



DIRECTOR DE OBRAS MUNICIPALES
FRANCISCO JAVIER VARGAS CASTILLO

CERTIFICADO DE COPROPIEDAD INMOBILIARIA LEY 19.537



DIRECCION DE OBRAS - I. MUNICIPALIDAD DE :
PADRE HURTADO

REGION: METROPOLITANA DE SANTIAGO

URBANO RURAL

NUMERO DE CERTIFICADO
77
FECHA
08 SEP. 2025

VISTOS:

- A) Las atribuciones emanadas del Art. 10 de la Ley de Copropiedad Inmobiliaria,
- B) Las disposiciones de la Ley General de Urbanismo y Construcciones, su Ordenanza General, y el Instrumento de Planificación Territorial,
- C) La solicitud para acogerse a la ley 19.537, los planos y demás antecedentes debidamente suscritos por el propietario y el arquitecto correspondientes al expediente S.C.I. 10° N° 134 / 2025
- D) El Permiso de Edificación N° 58 de fecha 15-abr-21
- E) La(s) resolución(es) modificatoria(s) del proyecto N° 124 de fecha 16-sep-24
- F) La constancia de inscripción en el Registro de Hipotecas y Gravámenes del Conservador de Bienes Raíces de Padre Hurtado del Reglamento de Copropiedad, a fojas 2244 N° 1258 de fecha 27-06-2025

RESUELVO :

- 1.- Certificar que se acoge a la Ley de Copropiedad Inmobiliaria, Condominio Tipo A el PROYECTO ubicado en calle/ avenida/ camino SR. LORENZO CAYUQUEO N°746 A - B ae PROYECTO - INMUEBLE 2 pisos, destinado a VIVIENDAS de propiedad de INMOBILIARIA PUERTA ORIENTE LTDA.
- 2.- Aprobar los respectivos planos de copropiedad inmobiliaria COP 01
- 3.- Certificar que el PROYECTO - INMUEBLE cumple con los requisitos establecidos en la Ley de Copropiedad Inmobiliaria, la Ley General de Urbanismo y Construcciones, su Ordenanza General, y el Instrumento de Planificación Territorial.
- 4.- Constituyen unidades enajenables y bienes comunes del condominio los indicados en los planos COP 01 y señalados en el Reglamento de Copropiedad, en conformidad a la Ley N° 19.537 y su reglamento.
- 5.- Anótese en el Registro Especial de esta Dirección de Obras Municipales, archívese, y dese copias autorizadas al interesado

6.- PAGO DE DERECHOS (Artículo 130 N° 8 y 9 L.G.U.C.)

CANTIDAD DE UNIDADES VENDIBLES	46	2 CUOTAS DE AHORRO CORVI	\$ 4.061,18	\$ 186.768
CANTIDAD DE EJEMPLARES CERTIFICADOS	6	1 CUOTA DE AHORRO CORVI	\$ 2.030,09	\$ 12.181
TOTAL A PAGAR				\$ 198.949
GIRO DE INGRESO MUNICIPAL	N°	15399	FECHA	04-sep-25



Francisco Javier Vargas Castillo
DIRECTOR DE OBRAS MUNICIPALES
(FIRMA Y TIMBRE)

IMPRIMIR



PERMISO DE EDIFICACIÓN
OBRA NUEVA
 DIRECCIÓN DE OBRAS MUNICIPALES DE:
PADRE HURTADO

REGION: METROPOLITANA DE SANTIAGO

NÚMERO DE RESOLUCIÓN
78
FECHA DE APROBACIÓN
17 SEP. 2025
ROL S.I.I
311-753

VISTOS

- A) Las atribuciones emanadas del Art. 24 de la Ley Orgánica Constitucional de Municipalidades,
- B) Las disposiciones de la Ley General de Urbanismo y Construcciones en especial el Art. 116, su Ordenanza General, y el Instrumento de Planificación Territorial.
- C) La solicitud de aprobación, los planos y demás antecedentes debidamente suscritos por el propietario y los profesionales correspondientes al expediente S.P.E.-5.1.4/5.1.6. N° 131-25
- D) El certificado de informaciones previas N° 425 de fecha 30-ago-2024
- E) El anteproyecto de Edificación N° de fecha (cuando corresponda)
- F) El informe Favorable de Revisor Independiente N° 089 vigente, de fecha 27-jun-2025 (cuando corresponda)
- G) El informe favorable de Revisor de Proyecto de Cálculo Estructural N° de fecha (cuando corresponda)
- H) La Resolución N° de la misma fecha de esta Resolución que aprueba el loteo (con construcción simultánea).
- I) Que previo a la fecha de esta Resolución, se aprobaron las tramitaciones condicionantes para el permiso referidas a de fecha (fusión, subdivisión, subdivisión afecta....)
(..... subdivisión afecta, modificación, rectificación de deslindes, demolición, etc)
- J) Otros (especificar):

RESUELVO:

- 1 Conceder permiso para UNA VIVIENDA Y LA DEL CUIDADOR con una superficie total de 277,38 m2 y de 1 pisos de altura, destinado a VIVIENDA UNIFAMILIAR ubicado en calle/avenida/camino SERVIDUMBRE DE PASO N° S/N° Lote N° 13-B manzana localidad o loteo FUNDO SANTA LAURA sector RURAL zona AIAE del Plan regulador METROPOLITANO Comuna o Intercomunal aprobando los planos y demás antecedentes, que forman parte de la presente autorización mencionados en la letra C de los VISTOS de este permiso.
- 2 Dejar constancia que la obra que se aprueba los beneficios del D.F.L.-N°2 de 1959.
- 3 Que el presente permiso se otorga amparado en las siguientes autorizaciones especiales: plazos de la autorización especial Art.121, Art.122, Art.123, Art.124, de la Ley General de Urbanismo y Construcciones, otros (especificar).
- 4 Que el proyecto que se aprueba se ajusta al citado anteproyecto aprobado (cuando corresponda).
- 5 Antecedentes del Proyecto NOMBRE DEL PROYECTO : VIVIENDA CESAR ZEGARRA

5.1 DATOS DEL PROPIETARIO:

NOMBRE O RAZÓN SOCIAL DEL PROPIETARIO		R.U.T.	
CESAR ALFREDO ZAGARRA SEPULVEDA		[REDACTED]	
REPRESENTANTE LEGAL DEL PROPIETARIO		R.U.T.	
DIRECCIÓN: Nombre de la vía		N°	Local/ Of/ Depto
SERVIDUMBRE DE PASO		S/N	Localidad
COMUNA	CORREO ELECTRÓNICO	TELÉFONO FIJO	TELÉFONO CELULAR
PADRE HURTADO			[REDACTED]
PERSONERÍA DEL REPRESENTANTE LEGAL :	SE ACREDITÓ MEDIANTE DE FECHA Y REDUCIDA A ESCRITURA PÚBLICA		
CON FECHA	ANTE EL NOTARIO SR (A)		

5.2 INDIVIDUALIZACIÓN DE LOS PROFESIONALES

NOMBRE O RAZÓN SOCIAL de la empresa del ARQUITECTO (cuando corresponda)	R.U.T
NOMBRE DEL PROFESIONAL ARQUITECTO RESPONSABLE	R.U.T
PABLO GABRIEL OLIVA COLLAO	[REDACTED]
NOMBRE DEL CALCULISTA	R.U.T
NOMBRE DEL CONSTRUCTOR (*)	R.U.T
PABLO GABRIEL OLIVA COLLAO	[REDACTED]

J

NOMBRE DEL INSPECTOR TÉCNICO DE OBRA (*)	INSCRIPCIÓN REGISTRO	
	CATEGORÍA	N°
NOMBRE DEL REVISOR INDEPENDIENTE (cuando corresponda)	REGISTRO	CATEGORÍA
NATALIA PERALTA GRANDON	344-13	1°
NOMBRE O RAZÓN SOCIAL DEL REVISOR DEL PROYECTO DE CÁLCULO ESTRUCTURAL (cuando corresponda)	REGISTRO	CATEGORÍA
NOMBRE DEL PROFESIONAL RESPONSABLE DE LA REVISIÓN DEL PROYECTO DE CÁLCULO ESTRUCTURAL	R.U.T	

(*) Podrá individualizarse hasta antes del inicio de las obras.

6 CARACTERÍSTICAS DEL PROYECTO DE OBRA NUEVA

EDIFICIOS DE USO PÚBLICO	<input type="checkbox"/> TODO	<input type="checkbox"/> PARTE	<input checked="" type="checkbox"/> NO ES EDIFICIO DE USO PÚBLICO
CARGA DE OCUPACIÓN TOTAL DE LAS EDIFICACIONES (personas) según artículo 4.2.4. OGUC.	8,3	DENSIDAD DE OCUPACIÓN (personas/hectárea)	16,49
CRECIMIENTO URBANO	<input type="checkbox"/> NO	<input checked="" type="checkbox"/> SÍ	Explicitar: densificación / extensión DENSIFICACION
LOTEO CON CONSTRUCCIÓN SIMULTÁNEA	<input type="checkbox"/> SÍ	<input checked="" type="checkbox"/> NO	LOTEO DFL 2 <input type="checkbox"/> SÍ <input checked="" type="checkbox"/> NO
PROYECTO, se desarrollará en etapas:	<input type="checkbox"/> SÍ	<input checked="" type="checkbox"/> NO	cantidad de etapas
ETAPAS CON MITIGACIONES PARCIALES (a considerar en IMIV, art. 173 LGUC)		Etapas art 9° del DS 167 (MTT) de 2016	

6.1 SUPERFICIES

SUPERFICIE	ÚTIL (m2)	COMÚN (m2)	TOTAL (m2)
S. EDIFICADA SUBTERRÁNEO (S)			
S. EDIFICADA SOBRE TERRENO (1er piso + pisos superiores)	277,38		277,38
S. EDIFICADA TOTAL	277,38		277,38
SUPERFICIE OCUPACIÓN SOLO EN PRIMER PISO (m2)	277,38	SUPERFICIE TOTAL DEL PREDIO O LOS PREDIOS (m2)	5.045

S. EDIFICADA SUBTERRÁNEO (S)

(agregar hoja adicional si hubiere más subterráneos)

S. Edificada por nivel o piso	ÚTIL (m2)	COMÚN (m2)	TOTAL (m2)
nivel o piso -1			
nivel o piso -2			
nivel o piso -3			
nivel o piso -4			
nivel o piso -5			
TOTAL			

S. EDIFICADA SOBRE TERRENO

(agregar hoja adicional si hubiere más pisos sobre el nivel de suelo natural)

S. Edificada por nivel o piso	ÚTIL (m2)	COMÚN (m2)	TOTAL (m2)
nivel o piso 1	277,38		277,38
nivel o piso 2			
nivel o piso 3			
nivel o piso 4			
nivel o piso 5			
nivel o piso 6			
nivel o piso 7			
nivel o piso 8			
nivel o piso 9			
nivel o piso 10			
TOTAL	277,38		277,38

S. EDIFICADA POR DESTINO

DESTINO (S) CONTEMPLADO (S)	Residencial ART 2.1.25. OGUC	Equipamiento ART. 2.1.33. OGUC	Act. Productivas ART 2.1.28. OGUC	Infraestructura ART 2.1.29. OGUC	Área verde ART 2.1.31. OGUC	Espacio Público ART 2.1.30. OGUC
SUPERFICIE EDIFICADA	277,38					

6.2 NORMAS URBANÍSTICAS

PREDIO(S) EMPLAZADO(S) EN ÁREA DE RIESGO	<input checked="" type="checkbox"/> NO	<input type="checkbox"/> SÍ	<input type="checkbox"/> PARCIAL
NORMAS URBANÍSTICAS	PROYECTADO	PERMITIDO	
DENSIDAD	15,85HAB/HA	OGUC	
COEFICIENTE DE OCUPACIÓN PISOS SUPERIORES (sobre 1er piso)			
COEFICIENTE DE OCUPACIÓN DE SUELO (1er piso)	0,05	OGUC/PRMS	
COEFICIENTE DE CONSTRUCTIBILIDAD	0,05	OGUC	

DISTANCIAMIENTOS	3,77	OGUC
RASANTE	70°	70°
SISTEMA DE AGRUPAMIENTO	AISLADO	OGUC
ADOSAMIENTO		OGUC
ANTEJARDÍN	NO APLICA	
ALTURA EN METROS Y/O PISOS	3,55	OGUC
ESTACIONAMIENTOS AUTOMÓVILES	3	OGUC
ESTACIONAMIENTOS BICICLETAS		
ESTACIONAMIENTOS OTROS VEHÍCULOS (ESPECIFICAR)		
ESTACIONAMIENTOS PARA PERSONAS CON DISCAPACIDAD		

DESCUENTO ESTACIONAMIENTO PARA AUTOMÓVILES POR ESTACIONAMIENTO PARA BICICLETAS	<input type="checkbox"/> SI	<input checked="" type="checkbox"/> NO	CANTIDAD DESCONTADA
--	-----------------------------	--	---------------------

6.3 USO DE SUELO Y DESTINO(S) CONTEMPLADOS(S)

TIPO DE USO	Residencial ART 2.1.25. OGUC	Equipamiento ART. 2.1.33. OGUC	Act. Productivas ART 2.1.28. OGUC	Infraestructura ART 2.1.29. OGUC	Área verde ART 2.1.31. OGUC	Espacio Público ART 2.1.30. OGUC
CLASE / DESTINO	VIVIENDA					
ACTIVIDAD						
ESCALA	(Art. 2.1.36. OGUC)					

6.4 PROTECCIONES OFICIALES

<input type="checkbox"/> NO	<input type="checkbox"/> SI, especificar	<input type="checkbox"/> ZCH	<input type="checkbox"/> ICH	<input type="checkbox"/> ZOIT	<input type="checkbox"/> OTRO, especificar
<input type="checkbox"/> MONUMENTO NACIONAL:	<input type="checkbox"/> ZT	<input type="checkbox"/> MH	<input type="checkbox"/> SANTUARIO DE LA NATURALEZA		

6.5 FORMA DE CUMPLIMIENTO ARTÍCULO 70° LGUC (*)

GESIÓN <input type="checkbox"/>	APORTE <input checked="" type="checkbox"/>	<input type="checkbox"/> OTRO ESPECIFICAR:
---------------------------------	--	--

(*) SÓLO EN CASO DE PROYECTOS QUE CONLLEVEN CRECIMIENTO URBANO POR DENSIFICACIÓN (exigible conforme a plazos del Artículo primero transitorio de la Ley N° 20.958)

6.6 CÁLCULO DEL PORCENTAJE DE CESIÓN OBRA NUEVA

(sólo en casos de proyectos de crecimiento urbano por densificación)

Exigible conforme a plazos del Artículo primero transitorio de la Ley N° 20.958 (artículo 2.2.5. Bis OGUC)

PROYECTO	PORCENTAJE DE CESIÓN
(a) <input checked="" type="checkbox"/> CON DENSIDAD DE OCUPACIÓN HASTA 8.000 Personas/Hectárea	(DENSIDAD DE OCUPACIÓN) $\frac{16,49}{2000} \times 11 = 0,09 \%$
(b) <input type="checkbox"/> CON DENSIDAD DE OCUPACIÓN SOBRE 8.000 Personas/Hectárea	44%

Nota 1: En el proyecto de edificación de Obra Nueva, se debe efectuar el cálculo de la edificación completa.

Nota 2: Para calcular la Densidad de Ocupación, se debe considerar la carga de ocupación (según art. 4.2.4. de la OGUC) que se incrementa en el o los terrenos del proyecto, sin considerar en el cálculo, la cantidad de personas que ocupaban las edificaciones existentes, incluso si estas fuesen demolidas para materializar el proyecto. Sólo podrá descontarse la carga de ocupación de edificaciones a demoler, en los casos que el permiso de demolición se solicite en forma conjunta con la solicitud de permiso de edificación, y se adjunten los antecedentes respectivos a dicha solicitud, conforme al inciso final del artículo 5.1.6. y al inciso tercero del artículo 5.1.4., ambos de la O.G.U.C.

Nota 3: La Densidad de Ocupación, se obtiene de la siguiente fórmula : $\frac{\text{Carga de ocupación del proyecto calculada según el art. 4.2.4. de la OGUC} \times 10.000}{\text{Superficie del terreno (que considera el terreno más la superficie exterior hasta el eje del espacio público adyacente existente o previsto en el IPT hasta un máximo de 30 m)}}$

6.7 CÁLCULO DEL APORTE (EN LOS CASOS QUE CORRESPONDA)

(c) AVALÚO FISCAL VIGENTE A LA FECHA DE LA SOLICITUD DEL PERMISO, CORRESPONDIENTE AL O LOS TERRENOS (no se debe incluir valor de edificaciones existentes)	\$ 63.755.981	(d) PORCENTAJE DE BENEFICIO POR CONSTRUCTIBILIDAD	%
\$ 63.755.981	X	0,09 %	= \$ 57.839
(e) AVALÚO FISCAL INCREMENTADO, CORRESPONDIENTE AL O LOS TERRENOS (*) [(c) + ((c) x (d))]		% DE CESIÓN [(a) o (b)]	= APORTE EQUIVALENTE EN DINERO [(e) x ((a) o (b))]

(*) El Avalúo Fiscal debe incrementarse en la misma proporción que el aumento de constructibilidad obtenido por un beneficio normativo (inciso 2° art. 2.2.5. Bis C. OGUC)

6.8 INCENTIVOS NORMATIVOS DEL IPT, A LOS QUE SE ACOGE EL PROYECTO

(Art. 184 LGUC)

BENEFICIO	CONDICIÓN PARA OPTAR AL BENEFICIO:
BENEFICIO	CONDICIÓN PARA OPTAR AL BENEFICIO:
BENEFICIO	CONDICIÓN PARA OPTAR AL BENEFICIO:

6.9 DISPOSICIONES ESPECIALES A QUE SE ACOGE EL PROYECTO

<input type="checkbox"/> D.F.L-N°2 de 1959	<input type="checkbox"/> Conjunto Armónico	<input type="checkbox"/> Proyección Sombras Art. 2.6.11. OGUC	<input type="checkbox"/> Segunda Vivienda Art. 6.2.4. OGUC
<input type="checkbox"/> Ley N° 19.537 Copropiedad Inmobiliaria	<input type="checkbox"/> Beneficio Fusión Art. 63 LGUC	<input type="checkbox"/> Conj. Viv. Econ. Art. 6.1.8. OGUC	<input type="checkbox"/> Art. 2.4.1. OGUC Inciso Segundo
<input type="checkbox"/> Art. 6.6.1. OGUC, según resolución N°	(V y U) de fecha	vigente hasta	
<input type="checkbox"/> Otro ; especificar			

6.10 NÚMERO DE UNIDADES TOTALES POR DESTINO

Art 6° letra L- D.S. N° 167 de 2016 MTT

VIVIENDAS	BODEGAS	OFICINAS	LOCALES COMERCIALES	Otro; especificar	TOTAL UNIDADES
2				N°	
ESTACIONAMIENTOS para automóviles	3	Otros Estacionamientos exigidos (IPT):	Especificar	Cantidad	Especificar
ESTACIONAMIENTOS para bicicletas					

6.11 PARA PROYECTOS DE CONDOMINIO TIPO B

SUPERFICIE TOTAL DE TERRENO	CANTIDAD DE SITIOS RESULTANTES
-----------------------------	--------------------------------

7 OTRAS AUTORIZACIONES QUE FORMAN PARTE DE ESTE PERMISO (Inciso final Art. 5.1.6. de la OGUC)

<input type="checkbox"/> DEMOLICIÓN	<input type="checkbox"/> INSTALACIÓN DE FAENAS	<input type="checkbox"/> INSTALACIÓN DE GRÚAS Y SIMILARES
<input type="checkbox"/> OTRAS (especificar)	<input type="checkbox"/> EJECUCIÓN DE EXCAVACIONES, ENTIBACIONES Y SOCIALZADO	

8 CLASIFICACIÓN DE LA CONSTRUCCIÓN

CLASIFICACIÓN	m2	%(*)	VALOR m2 (**)	CLASIFICACIÓN	m2	%(*)	VALOR m2 (**)
E-3	277,38	100%	183.040				

(*) El 100% corresponde a la superficie edificada total que se calcula según Tabla de Costos Unitarios MINVU
 (**) Valor de la Tabla de Costos Unitarios MINVU vigente a la fecha de ingreso de la solicitud.

9 DERECHOS MUNICIPALES

(a) PRESUPUESTO (Calculado con Tabla Costos Unitarios MINVU)		\$	50.771.635
(b) SUBTOTAL 1 DERECHOS MUNICIPALES [(a) x (1,5% Art. 130 LGUC)]	%	\$	761.575
(c) DESCUENTO POR UNIDADES DE CASAS O PISOS TIPO REPETIDOS	(-)	\$	
(d) SUBTOTAL 2 DERECHOS MUNICIPALES [(b) - (c)]		\$	
(e) DESCUENTO 30% CON INFORME DE REVISOR INDEPENDIENTE [(d) x (30%)]	(-)	\$	228.473
(f) DESCUENTO MONTO CONSIGNADO AL INGRESO SOLICITUD	(-)	\$	
(g) TOTAL DERECHOS A PAGAR [(d) - (e) - (f)]		\$	533.102
GIRO INGRESO MUNICIPAL NÚMERO	15727	FECHA :	12-sep-2025

9.1.- CÁLCULO DE DESCUENTO POR UNIDADES REPETIDAS (Art. 130 LGUC; Art. 5.1.14. OGUC)

Unidades de Casas o pisos tipo repetidos	Porcentaje de descuentos de los derechos municipales	número maximo de unidades con descuento por tramo	DESCUENTO (\$)
1° y 2°	0%	0	
3°,4° y 5°	10%	3	
6°,7°,8°,9 y 10°	20%	5	
11 a la 20 , inclusive	30%	10	
21 a la 40 ° inclusive	40%	20	
41 o más	50%	variable	
TOTAL DESCUENTO:			

Esta tabla se debe aplicar para cada vivienda o piso tipo que se repita

10 GLOSARIO:

D.F.L.: Decreto con Fuerza de Ley	I.P.T: Instrumento de Planificación Territorial.	SAG: Servicio Agrícola y Ganadero
D.S: Decreto Supremo	LGUC: Ley General de Urbanismo y Construcciones	SEREMI: Secretaría Regional Ministerial
EISTU: Estudio de Impacto Sistema Transporte Urbano	MH: Monumento Histórico	SEIM: Sistema de Evaluación de Impacto en Movilidad.
GIM: Giro de Ingreso Municipal	MINAGRI: Ministerio de Agricultura.	ZCH: Zona de Conservación Histórica
ICH: Inmueble de Conservación Histórica	MINVU: Ministerio de Vivienda y Urbanismo	ZOIT: Zona de Interés Turístico
IMIV: Informe de Mitigación de Impacto Vial	MTT: Ministerio de Transportes y Telecomunicaciones	ZT: Zona Típica
INE: Instituto Nacional de Estadísticas	OGUC: Ordenanza General de Urbanismo y Construcciones	


NOTAS: (SOLO PARA SITUACIONES ESPECIALES)

PROYECTO APROBADO DE VIVIENDA UNIFAMILIAR:
 -SUPERFICIE DE TERRENO: 5.045M2
 -SUPERFICIE 1°PISO: 277,38M2
 -SUPERFICIE 2°PISO: 0M2
 -SUPERFICIE TOTAL EDIFICACION : 277,38M2

CUENTA CON CERTIFICADO SEIM N°9718/2025 DE FECHA 12.08.2025 EMITIDO POR SEREMITT QUE CATEGORIZA AL PROYECTO COMO EXENTO DE PRESENTACION DE IMIV.

EL PROYECTO CUENTA CERTIFICADO DE APROBACION DE PROYECTO DE AGUA POTABLE Y SERVIDAS DOMESTICAS PARTICULAR MEDIANTE RESOLUCION EXENTA N° 2313617544 DE FECHA 04.01.2024 EMITIDA POR SEREMI DE SALUD.

JLS



[Handwritten Signature]
 DIRECTOR DE OBRAS MUNICIPALES
 nombre y firma



MUNICIPALIDAD DE PADRE HURTADO

DIRECCION DE OBRAS

RESOLUCIÓN: APRUEBA MODIFICACIÓN DE PROYECTO DE EDIFICACIÓN

OBRA NUEVA
DIRECCIÓN DE OBRAS MUNICIPALES DE :
PADRE HURTADO

REGIÓN: METROPOLITANA DE SANTIAGO

NÚMERO DE RESOLUCIÓN	79
FECHA DE APROBACIÓN	17 SEP. 2025
ROL S.I.I.	334-661

VISTOS

- A) Las atribuciones emanadas de Art. 24 de la Ley Orgánica Constitucional de Municipalidades,
- B) Las disposiciones de la Ley General De Urbanismo y Construcciones en especial el Art.119, su Ordenanza General y el Instrumento de Planificación Territorial
- C) La solicitud de aprobación, los planos y demás antecedentes debidamente suscritos por el propietario y los profesionales correspondientes al expediente S.M.P.ON. N° 145-25
- D) El certificado de informaciones previas N° 117 de fecha 07-mayo-2015 (vigente a la fecha de esta resolución),
- E) El informe favorable de Revisor Independiente N° de Fecha (cuando corresponda)
- F) El informe favorable del revisor de proyecto de cálculo estructural N° de Fecha (cuando corresponda)
- G) La solicitud N° de fecha de aprobación de loteo con construcción simultanea. (cuando corresponda)
- H) Documento que acredita el cumplimiento de informes de mitigación de impactos al sistema de movilidad:
 - Resolución N° de fecha ,emitido por que aprueba el IMIV.
 - Certificado N° de fecha ,emitido por que implica silencio positivo.
 - Certificado N° de fecha ,emitido por que acredita que el proyecto no requiere IMIV.
- I) Otros (especificar)

RESUELVO:

- 1 Aprobar la modificación de proyecto de Obra Nueva : (especificar) VIVIENDA UNIFAMILIAR
Ubicado en la calle / avenida/ camino CAMINO DE SERVIDUMBRE N° S/N
Lote N° 25 , Manzana , loteo o localidad LA PRIMAVERA 1
sector (urbano o rural) RURAL , en conformidad a los planos y además antecedentes timbrados por esta D.O.M, que forma parte de la presente autorización y que se encuentran archivados en el expediente S.M.P.ON. N° 145-25
- 2 Reemplazar y/o adjuntar los planos y/o Especificaciones técnicas modificados al citado expediente S.M.P.ON., según listado adjunto.
- 3 Dejar constancia: Que la presente resolución se otorga amparada en las siguientes autorizaciones especiales :

plazos de la autorización especial (si corresponde) ESPECIFICAR: Ejemplo ART.121, ART.122 otros LGUC
ESPECIFICAR: Ejemplo ART.121, ART.122 otros LGUC

4. Antecedentes del Proyecto

NOMBRE DEL PROYECTO : VIVIENDA UNIFAMILIAR

4.1 DATOS DEL PROPIETARIO:

NOMBRE O RAZÓN SOCIAL DEL PROPIETARIO		R.U.T.	
MAXIMILIANO VILLARROEL GONZALEZ		[REDACTED]	
REPRESENTANTE LEGAL DEL PROPIETARIO		R.U.T.	
DIRECCIÓN: Nombre de la vía		N°	Local/ Of/ Depto
CAMINO SERVIDUMBRE		S/N	Localidad
COMUNA	CORREO ELECTRÓNICO	TELÉFONO FIJO	TELÉFONO CELULAR
PADRE HURTADO			
PERSONERÍA DEL REPRESENTANTE LEGAL :		SE ACREDITÓ MEDIANTE	
		DE FECHA	

4.2 INDIVIDUALIZACIÓN DE LOS PROFESIONALES

NOMBRE O RAZÓN SOCIAL de la empresa del ARQUITECTO (cuando corresponda)	R.U.T.
NOMBRE DEL PROFESIONAL ARQUITECTO RESPONSABLE	R.U.T.
PATRICIO ORTIZ HERRERA	[REDACTED]
NOMBRE DEL CALCULISTA	R.U.T.
NOMBRE DEL CONSTRUCTOR	R.U.T.
MAXIMILIANO VILLARROEL GONZALEZ	[REDACTED]

[Handwritten signature]

NOMBRE DEL INSPECTOR TÉCNICO DE OBRA	INSCRIPCIÓN REGISTRO	
	CATEGORÍA	N°
NOMBRE DEL REVISOR INDEPENDIENTE (cuando corresponda)	REGISTRO	CATEGORÍA
NOMBRE O RAZÓN SOCIAL DEL REVISOR DEL PROYECTO DE CÁLCULO ESTRUCTURAL (cuando corresponda)	REGISTRO	CATEGORÍA
NOMBRE DEL PROFESIONAL RESPONSABLE DE LA REVISIÓN DEL PROYECTO DE CÁLCULO ESTRUCTURAL	R.U.T	

5 CARACTERÍSTICAS PROYECTO DE OBRA NUEVA MODIFICADO

EDIFICIOS DE USO PÚBLICO, (Incluida la modificación)	<input type="checkbox"/> TODO	<input type="checkbox"/> PARTE	<input checked="" type="checkbox"/> NO ES EDIFICIO DE USO PÚBLICO
CARGA DE OCUPACIÓN DE LAS EDIFICACIONES (personas) según artículo 4.2.4 OGUC.	PERMISO	9,65	DENSIDAD DE OCUPACIÓN (personas/hectárea)
	MODIFICACIÓN	0,45	MODIFICACIÓN
CRECIMIENTO URBANO	<input type="checkbox"/> NO	<input checked="" type="checkbox"/> SÍ	explicitar: densificación/extensión) densificación
LOTEO CON CONSTRUCCIÓN SIMULTÁNEA	<input type="checkbox"/> SÍ	<input checked="" type="checkbox"/> NO	LOTEO DFL 2 <input type="checkbox"/> SÍ <input checked="" type="checkbox"/> NO
PROYECTO, se desarrolla en etapas:	<input type="checkbox"/> SÍ	<input checked="" type="checkbox"/> NO	Cantidad de etapas
Etapas EJECUTADAS (Indicar)	Etapas por ejecutar		
Etapas con Mitigaciones Parciales a considerar en IMIV, art. 173 LGUC	Etapas Art. 9° del DS 167 (MTT) de 2016		

5.1 SUPERFICIES

LA MODIFICACIÓN MANTIENE LA SUPERFICIE DE PERMISO OTORGADO			<input checked="" type="checkbox"/> SÍ	<input type="checkbox"/> NO	
DISMINUYE SUPERFICIE EDIFICADA EN		M2			
AUMENTA SUPERFICIE EDIFICADA EN	18	M2			
	ÚTIL (m2)		COMÚN (m2)		SUPERFICIE PROYECTO MODIFICADO
	PERMISO ANTERIOR	PERMISO MODIFICADO	PERMISO ANTERIOR	PERMISO MODIFICADO	
S. EDIFICADA SUBTERRÁNEO					
S.EDIFICADA SOBRE TERRENO (1er piso + pisos superiores)	289,57	307,57			
S. EDIFICADA TOTAL	289,57	307,57			
SUPERFICIE OCUPACIÓN SOLO EN PRIMER PISO CON PERMISO(m2)	289,57	SUPERFICIE TOTAL PROYECTO MODIFICADO(m2)			
SUPERFICIE TOTAL DEL TERRENO (m2)	5.035				

S. EDIFICADA SUBTERRÁNEO (S)

(agregar hoja adicional si hubiere más subterráneos)

S. Edificada por nivel o piso	ÚTIL (m2)		COMÚN (m2)		TOTAL (m2)	
	PERMISO ANTERIOR	PERMISO MODIFICADO	PERMISO ANTERIOR	PERMISO MODIFICADO	PERMISO ANTERIOR	PERMISO MODIFICADO
nivel o piso -1						
nivel o piso -2						
nivel o piso -3						
nivel o piso -4						
nivel o piso -5						
TOTAL						

S. EDIFICADA SOBRE TERRENO

(agregar hoja adicional si hubiere mas pisos sobre el nivel de suelo natural)

S. Edificada por nivel o piso	ÚTIL (m2)		COMÚN (m2)		TOTAL (m2)	
	PERMISO ANTERIOR	PERMISO MODIFICADO	PERMISO ANTERIOR	PERMISO MODIFICADO	PERMISO ANTERIOR	PERMISO MODIFICADO
nivel o piso 1	289,57	307,57			289,57	307,57
nivel o piso 2						
nivel o piso 3						
nivel o piso 4						
nivel o piso 5						
nivel o piso 6						
nivel o piso 7						
nivel o piso 8						
nivel o piso 9						
nivel o piso 10						
TOTAL	289,57	307,57			289,57	307,57

S. EDIFICADA POR DESTINO

DESTINO (S) CONTEMPLADO (S)	Residencial ART 2.1.25. OGUC	Equipamiento ART. 2.1.33. OGUC	Act. Productivas ART 2.1.28. OGUC	Infraestructura ART 2.1.29. OGUC	Área verde ART 2.1.31. OGUC	Espacio Público ART 2.1.30. OGUC
SUPERFICIE PERMISO	289,57					
SUPERFICIE MODIFICACION	18					

5.2 NORMAS URBANÍSTICAS

SE ACOGE A NUEVAS NORMAS (ART. 5.1.18. O.G.U.C)	<input type="checkbox"/> SÍ	<input type="checkbox"/> NO
---	-----------------------------	-----------------------------

PREDIO(S) EMPLAZADO(S) EN ÁREA DE RIESGO	<input type="checkbox"/> NO	<input type="checkbox"/> SÍ	<input type="checkbox"/> PARCIAL
--	-----------------------------	-----------------------------	----------------------------------

NORMAS URBANÍSTICAS	PERMISO ANTERIOR	PERMITIDO	PERMISO MODIFICADO
DENSIDAD	7,94 hab/ha		7,94 HAB/HA
COEFICIENTE DE OCUPACIÓN PISOS SUPERIORES (sobre 1er piso)			
COEFICIENTE DE OCUPACIÓN DE SUELO (1er piso)	0,057	OGUC	0,061
COEFICIENTE DE CONSTRUCTIBILIDAD	0,057	PRMS	0,061
DISTANCIAMIENTOS	OGUC	OGUC	OGUC
RASANTE	70°	OGUC	70°
SISTEMA DE AGRUPAMIENTO	aislado	OGUC	AISLADA
ADOSAMIENTO	OGUC	OGUC	OGUC
ANTEJARDÍN	OGUC	OGUC	OGUC
ALTURA EN METROS Y/O PISOS	5,83	OGUC	5,83
ESTACIONAMIENTOS AUTOMÓVILES			
ESTACIONAMIENTOS BICICLETAS			
ESTACIONAMIENTOS OTROS VEHÍCULOS (ESPECIFICAR)			
ESTACIONAMIENTOS PARA PERSONAS CON DISCAPACIDAD			

DESCUENTO ESTACIONAMIENTO PARA AUTOMÓVILES POR ESTACIONAMIENTO PARA BICICLETAS	<input type="checkbox"/> SÍ	<input checked="" type="checkbox"/> NO	CANTIDAD DESCONTADA
--	-----------------------------	--	---------------------

5.3 USO DE SUELO Y DESTINO(S) CONTEMPLADO(S)

LA OBRA MANTIENE EL DESTINO ORIGINAL	<input type="checkbox"/> SÍ	<input type="checkbox"/> NO, Completar cuadro siguiente				
TIPO DE USO	Residencial ART 2.1.25. OGUC	Equipamiento ART. 2.1.33. OGUC	Act. Productivas ART 2.1.28. OGUC	Infraestructura ART 2.1.29. OGUC	Area verde ART 2.1.31. OGUC	Espacio Público ART 2.1.30. OGUC
CLASE / DESTINO PERMISO	vivienda					
CLASE / DESTINO MODIFICACIÓN	vivienda					
ACTIVIDAD PERMISO						
ACTIVIDAD MODIFICACIÓN						
ESCALA PERMISO	(Art. 2.1.36. OGUC)					
ESCALA MODIFICACIÓN	(Art. 2.1.36. OGUC)					

5.4 PROTECCIONES OFICIALES: Predio o Inmueble con Protección Oficial (información del CIP).

<input type="checkbox"/> NO	<input type="checkbox"/> SÍ, especificar	<input type="checkbox"/> ZCH	<input type="checkbox"/> ICH	<input type="checkbox"/> ZOIT	<input type="checkbox"/> OTRO; especificar
<input type="checkbox"/> MONUMENTO NACIONAL:	<input type="checkbox"/> ZT	<input type="checkbox"/> MH	<input type="checkbox"/> SANTUARIO DE LA NATURALEZA		
OBSERVACIONES MODIFICACIÓN					

5.5 FORMA DE CUMPLIMIENTO ARTÍCULO 70° LGUC (*)

GESIÓN <input type="checkbox"/>	APORTE <input checked="" type="checkbox"/>	OTRO ESPECIFICAR: <input type="checkbox"/>
---------------------------------	--	--

(*) SÓLO EN CASO DE PROYECTOS QUE CONLLEVEN CRECIMIENTO URBANO POR DENSIFICACIÓN (exigible conforme a plazos del Artículo primero transitorio de la Ley N° 20.958)

5.6 CÁLCULO DEL PORCENTAJE DE CESIÓN OBRA NUEVA

(sólo en casos de proyectos de crecimiento urbano por densificación)

Exigible conforme a plazos del Artículo primero transitorio de la Ley N° 20.958 (artículo 2.2.5. Bis OGUC)

PROYECTO	PORCENTAJE DE CESIÓN
(a) <input checked="" type="checkbox"/> CON DENSIDAD DE OCUPACIÓN HASTA 8.000 Personas/Hectárea	(DENSIDAD DE OCUPACIÓN) $\frac{0,8772}{2000} \times 11 = 0,0048 \%$
(b) <input type="checkbox"/> CON DENSIDAD DE OCUPACIÓN SOBRE 8.000 Personas/Hectárea	44%

Nota 1: En la Modificación de proyecto de edificación de Obra Nueva, se debe efectuar el cálculo de la edificación completa, incluyendo las modificaciones que se solicitan.

Nota 2: Para calcular la Densidad de Ocupación, se debe considerar la carga de ocupación (según art. 4.2.4. de la OGUC) que se incrementa en el o los terrenos del proyecto, sin considerar en el cálculo, la cantidad de personas que ocupaban las edificaciones existentes, incluso si estas fuesen demolidas para materializar el proyecto. Sólo podrá descontarse la carga de ocupación de edificaciones a demoler, en los casos que el permiso de demolición se solicite en forma conjunta con la solicitud de permiso de edificación, y se adjunten los antecedentes respectivos a dicha solicitud, conforme al inciso final del artículo 5.1.6. y al inciso tercero del artículo 5.1.4., ambos de la O.G.U.C.

Nota 3: La Densidad de Ocupación, se obtiene de la siguiente fórmula:
(Art. 2.2.5. Bis OGUC)

$$\frac{\text{(Carga de ocupación del proyecto calculada según el art. 4.2.4. de la OGUC)} \times 10.000}{\text{Superficie del terreno (que considera el terreno más la superficie exterior hasta el eje del espacio público adyacente existente o previsto en el IPT hasta un máximo de 30 m)}}$$

5.7 CÁLCULO DEL APORTE (EN LOS CASOS QUE CORRESPONDA)

(c) AVALÚO FISCAL VIGENTE A LA FECHA DE LA SOLICITUD DE LA MODIFICACIÓN, CORRESPONDIENTE AL O LOS TERRENOS (no se debe incluir valor de edificaciones existentes)	\$ 104.004.562	(d) PORCENTAJE DE BENEFICIO POR CONSTRUCTIBILIDAD	%
\$ 104.004.562	X	0,0048 % % DE CESIÓN o (b)	=
(e) AVALÚO FISCAL INCREMENTADO, CORRESPONDIENTE AL O LOS TERRENOS (*) [(c) + ((c) x (d))]			\$ 4.992 APORTE EQUIVALENTE EN DINERO [(e) x ((a) o (b))]

(*) El Avalúo Fiscal debe incrementarse en la misma proporción que el aumento de constructibilidad obtenido por un beneficio normativo (inciso 2° art. 2.2.5. Bis C. OGUC)
 NOTA: Si el aporte se pagará en dinero, el pago respectivo deberá realizarse en forma previa a la Recepción Definitiva, parcial o total (Art. 2.2.5. Bis D.)

5.8 INCENTIVOS NORMATIVOS DEL IPT, A LOS QUE SE ACOGE LA MODIFICACIÓN

(Art. 184 LGUC)

BENEFICIO	CONDICIÓN PARA OPTAR AL BENEFICIO:
BENEFICIO	CONDICIÓN PARA OPTAR AL BENEFICIO:
BENEFICIO	CONDICIÓN PARA OPTAR AL BENEFICIO:

5.9 DISPOSICIONES ESPECIALES A QUE SE ACOGE EL PROYECTO MODIFICADO

<input type="checkbox"/> D.F.L-N°2 de 1959	<input type="checkbox"/> Conjunto Armónico	<input type="checkbox"/> Proyección Sombras Art. 2.6.11. OGUC	<input type="checkbox"/> Segunda Vivienda Art. 6.2.4. OGUC
<input type="checkbox"/> Ley N° 19.537 Copropiedad Inmobiliaria	<input type="checkbox"/> Beneficio Fusión Art. 63 LGUC	<input type="checkbox"/> Conj. Viv. Econom. Art. 6.1.8. OGUC	<input type="checkbox"/> Art. 2.4.1. OGUC inciso Segundo
<input type="checkbox"/> Art. 6.6.1. OGUC, según resolución N°	(V y U) de fecha	vigente hasta	
<input type="checkbox"/> Otro ; especificar			

5.10 NÚMERO DE UNIDADES TOTALES POR DESTINO PROYECTO MODIFICADO

Art 6° letra L- D.S. N° 167 de 2016 MTT

VIVIENDAS	BODEGAS	OFICINAS	LOCALES COMERCIALES	Otro;especificar	TOTAL UNIDADES
1				N°	
ESTACIONAMIENTOS para automóviles		Otros Estacionamientos exigidos (IPT):	Especificar	Cantidad	Especificar
ESTACIONAMIENTOS para bicicletas					Cantidad

5.11 PARA PROYECTOS DE CONDOMINIO TIPO B

SUPERFICIE TOTAL DE TERRENO	CANTIDAD DE SITIOS RESULTANTES PROYECTO MODIFICADO
-----------------------------	--

6 OTRAS AUTORIZACIONES QUE FORMAN PARTE DE ESTE PERMISO (Inciso final Art. 5.1.6. de la OGUC)

<input type="checkbox"/> DEMOLICIÓN	<input type="checkbox"/> INSTALACIÓN DE FAENAS	<input type="checkbox"/> INSTALACIÓN DE GRÚAS Y SIMILARES
<input type="checkbox"/> OTRAS (especificar)	<input type="checkbox"/> EJECUCIÓN DE EXCAVACIONES, ENTIBACIONES Y SOCIALZADOS	

7 CLASIFICACIÓN DE LA CONSTRUCCIÓN

CLASIFICACIÓN	m2	%(*)	VALOR m2 (**)	CLASIFICACIÓN	m2	%(*)	VALOR m2 (**)
C-3	18	100%	256.300				

(*) El 100% corresponde a la superficie edificada total que se calcula según Tabla de Costos Unitarios MINVU
 (**) Valor de la Tabla de Costos Unitarios MINVU vigente a la fecha de ingreso de la solicitud.

8 DERECHOS MUNICIPALES

(a) PRESUPUESTO PARTE ESTRUCTURA MODIFICADA *(Presupuesto emitido por profesional competente)	\$	4.613.400
(b) SUBTOTAL 1 DERECHOS MUNICIPALES [(a) x (0,75 %)]	%	\$ 34.601
(c) PRESUPUESTO SUPERFICIE QUE SE AMPLÍA (Calculado con Tabla.Costos Unitarios MINVU)	\$	4.613.400
(d) SUBTOTAL 2 DERECHOS MUNICIPALES [(c) x (1,5%)]	%	\$ 69.201
(e) PRESUPUESTO DISMINUCIÓN DE SUPERFICIE (**)(Presupuesto emitido por profesional competente)	\$	
(f) SUBTOTAL 3 DERECHOS MUNICIPALES [(e) x (0,75%)]	%	\$
(g) DESCUENTO POR UNIDADES DE CASAS O PISOS TIPO REPETIDOS	(-)	\$
(h) SUBTOTAL 4 DERECHOS MUNICIPALES [(b)+(d)+(f)-(g)]	\$	
(i) DESCUENTO 30% CON INFORME DE REVISOR INDEPENDIENTE [(h) x (30%)]	(-)	\$
TOTAL DERECHOS A PAGAR [(h)-(i)]	\$	103.802
GIRO INGRESO MUNICIPAL NÚMERO	16779	FECHA : 15-sep-2025

(*)La superficie a considerar, debe incluir tanto la de la estructura, como la de los recintos o unidades afectadas por dicha modificación.
 (**)Ver Circular DDU- EPECIFICA N° 24/2007

8.1 CÁLCULO DE DESCUENTO POR UNIDADES REPETIDAS (Art. 130 LGUC; Art. 5.1.14. OGUC)

Unidades de Casas o pisos tipo repetidos	Porcentaje de descuentos de los derechos municipales	Número máximo de unidades con descuento por tramo	DESCUENTO (\$)
1° y 2°	0	0	
3°, 4° y 5°	0,1	3	
6°, 7°, 8°, 9 y 10°	0,2	5	
11 a la 20 , inclusive	0,3	10	
21 a la 40 ° inclusive	0,4	20	
41 o más	0,5	variable	
TOTAL DESCUENTO:			

Esta tabla se debe aplicar para cada vivienda o piso tipo que se repita

CERTIFICADO DE RECEPCIÓN DEFINITIVA DE OBRA MENOR
AMPLIACIÓN DE VIVIENDA SOCIAL Y OTRAS

DIRECCIÓN DE OBRAS MUNICIPALES DE :
 PADRE HURTADO

REGIÓN: METROPOLITANA DE SANTIAGO

NÚMERO DE CERTIFICADO
37
FECHA
11 7 SEP. 2025
ROL SII
225-12



VISTOS

- A) Las atribuciones emanadas del Art. 24 de la Ley Orgánica Constitucional de Municipalidades.
- B) Las disposiciones de la Ley General de Urbanismo y Construcciones en especial el Art. 144, su Ordenanza General, y el instrumento de planificación territorial.
- C) La solicitud de recepción definitiva de obra menor, ampliación de vivienda social y otra, debidamente suscrita por el propietario y arquitecto correspondiente al expediente SRD OM -5.1.4.2A N° 31 ingresada con fecha 13-ago-2025
- D) El informe del arquitecto que señala que las obras se han ejecutado conforme al permiso aprobado, incluidas sus modificaciones.
- E) El informe del Revisor Independiente, si se contrató, que certifica que las obras de ampliación de vivienda social y otra se ejecutaron conforme al permiso aprobado.
- F) La Declaración Jurada del Constructor a cargo de la obra, donde afirma que las medidas de Gestión y Control de Calidad fueron aplicadas.
- G) Los antecedentes que comprenden el expediente S. OM 5.1.4. 2A N° 117-2025
- H) Los antecedentes exigidos a los Art. 5.2.5. y 5.2.6. de la Ordenanza General de Urbanismo y Construcciones.

RESUELVO

1. Otorgar certificado de Recepción definitiva **TOTAL** de la obra menor, ampliación de vivienda social u otra, ubicada en calle/avenida/camino **PADRE BALDO SANTI** N° **384** Lote N° **60** manzana **B** localidad o loteo **LAS CASAS DE PADRE HURTADO PONIENTE III** sector **URBANO** de conformidad a los planos y antecedentes timbrados por esta DOM que forman parte del presente certificado, que incluye edificación (es) con una superficie total de **32,21** m².
2. Dejar constancia: Que la presente recepción se otorga amparado en las siguientes autorizaciones especiales: Plazos de la autorización: (Art.121, Art.122, Art.123, Art.124 de la Ley General de Urbanismo y Construcciones)
3. Antecedentes del Proyecto
 NOMBRE DEL PROYECTO : **AMPLIACION VIVIENDA DE HASTA 520 UF**

3.1 DATOS DEL PROPIETARIO:

NOMBRE O RAZÓN SOCIAL DEL PROPIETARIO			R.U.T.	
RUBEN ALEJANDRO ALVAREZ BUSTOS			[REDACTED]	
REPRESENTANTE LEGAL DEL PROPIETARIO			R.U.T.	
---			---	
DIRECCIÓN: Nombre de la vía		N°	Local/ Of/ Depto	Localidad
[REDACTED]		[REDACTED]	---	---
COMUNA	CORREO ELECTRÓNICO	TELÉFONO FIJO	TELÉFONO CELULAR	
[REDACTED]	[REDACTED]	---	[REDACTED]	
PERSONERÍA DEL REPRESENTANTE LEGAL :			SE ACREDITÓ MEDIANTE	
[REDACTED]			[REDACTED] DE FECHA	

3.2 INDIVIDUALIZACIÓN DE LOS PROFESIONALES

NOMBRE O RAZÓN SOCIAL de la empresa del ARQUITECTO (cuando corresponda)			R.U.T.	
---			---	
NOMBRE DEL PROFESIONAL ARQUITECTO RESPONSABLE			R.U.T.	
HERMIN MOISES YAÑEZ HENRIQUEZ			[REDACTED]	
NOMBRE DEL CALCULISTA (cuando corresponda)			R.U.T.	
[REDACTED]			[REDACTED]	
NOMBRE DEL CONSTRUCTOR			R.U.T.	
HERMIN MOISES YAÑEZ HENRIQUEZ			[REDACTED]	

NOMBRE DEL REVISOR INDEPENDIENTE (cuando se haya contratado)	REGISTRO	CATEGORÍA
---	---	---

4 CARACTERÍSTICAS PRINCIPALES DE LA RECEPCIÓN DE OBRA MENOR DE AMPLIACION DE VIVIENDA SOCIAL Y OTRAS

ANTECEDENTES DEL PERMISO

PERMISO QUE SE RECIBE	NÚMERO	FECHA	SUP.TOTAL (m ²)
OBRA MENOR AMPLIACION VIV. SOCIAL Y OTRAS	67	05-ago-2025	32,21

MODIFICACIÓN DEL PROYECTO: RESOLUCIÓN N°	---	FECHA	
--	-----	-------	--

MODIFICACIONES MENORES (Art. 5.2.8. OGUC) (Especificar)

RECEPCIÓN PARCIAL	<input type="checkbox"/> SI	<input checked="" type="checkbox"/> NO	SUPERFICIE	DESTINO
PARTE A RECIBIR				

TIPO DE AMPLIACIÓN DE VIVIENDA SOCIAL U OTRA QUE SE RECIBE (*) (Según Art. 166 LGUC)

<input type="checkbox"/> DE VIVIENDA SOCIAL	<input type="checkbox"/> DE INFRAESTRUCTURA SANITARIA
<input type="checkbox"/> DE VIVIENDA PROGRESIVA	<input checked="" type="checkbox"/> DE VIVIENDA DE HASTA 520 UF (calculado según tabla costos unitarios MINVU)

(*) Según Art. 166 de la LGUC, solo se puede tramitar con este permiso simplificado una ampliación de una de las cuatro tipologías señaladas. En caso contrario, debe tramitarse como ampliación según el art. 5.1.4. 1A o 5.1.6., según corresponda

5 ANTECEDENTES QUE SE ADJUNTARON

(Artículos 5.2.5., 5.2.6., 5.9.3., 5.9.4., 5.9.6., y 5.9.7. de la OGUC)

DOCUMENTOS	
<input checked="" type="checkbox"/>	Informe del Arquitecto que certifique que las obras se han ejecutado conforme al permiso aprobado, incluidas sus modificaciones (según inciso segundo Art. 144 LGUC).
<input type="checkbox"/>	Informe del Revisor independiente, si lo hubiere, que certifique que las obras se han ejecutado conforme al permiso aprobado, incluidas sus modificaciones (según inciso segundo Art. 144 LGUC).
<input checked="" type="checkbox"/>	Declaración jurada simple del constructor a cargo de la obra, afirmando que las medidas de gestión y de control de calidad fueron aplicadas (según inciso tercero Art. 143 de la LGUC)
<input checked="" type="checkbox"/>	Libro de obras.
<input checked="" type="checkbox"/>	Fotocopia patente municipal al día del Arquitecto y demás profesionales que concurren con informes o nuevos antecedentes.
<input type="checkbox"/>	Certificado de inscripción vigente del Revisor Independiente, cuando proceda.
<input type="checkbox"/>	Documentos actualizados, cuando corresponda según inciso cuarto Art. 5.2.6. de la OGUC
<input type="checkbox"/>	Documentos modificados del proyecto de cálculo estructural, cuando corresponda según inciso cuarto Art. 5.2.6. de la OGUC
<input type="checkbox"/>	Comprobante Total de Derechos Municipales en caso de haber convenio de pago.
<input type="checkbox"/>	Otros(indicar):

CERTIFICADOS	INSTALADOR O RESPONSABLE	ORG. EMISOR	N° CERTIFICADO	FECHA
<input type="checkbox"/> Certificado de dotación de agua potable y alcantarillado emitido por la empresa de servicios sanitarios o por la autoridad sanitaria, según corresponda.	---	---	---	
<input type="checkbox"/> Documentos a que se refieren los Art. 5.9.2. y 5.9.3. de la OGUC de instalaciones eléctricas interiores e instalaciones interiores de gas, cuando proceda.	---	---	---	
<input type="checkbox"/> Declaración de instalaciones eléctricas de calefacción, central de agua caliente y aire acondicionado, emitida por el instalador, cuando proceda.	---	---	---	
<input type="checkbox"/> Certificado de ensaye de los hormigones y otros materiales empleados en la obra, según proceda.	---	---	---	
<input type="checkbox"/> Certificado que señale la reposición de los pavimentos y obras de ornato existentes con anterioridad al otorgamiento del permiso, en el espacio público que enfrenta al predio. (Cuando corresponda. Ver Circulares DDU 326 y 384)	---	---	---	

PLANOS	
<input type="checkbox"/>	Planos correspondientes al proyecto de Telecomunicaciones.
<input type="checkbox"/>	Plano de evacuación, integrante del Plan de evacuación (cuando corresponda)

6 MODIFICACIONES MENORES (Art. 5.2.8. OGUC)

LISTADO DE PLANOS QUE SE REEMPLAZAN, SE AGREGAN O ELIMINAN	
PLANO N°	CONTENIDO
---	---
---	---
---	---
---	---
---	---

7 GLOSARIO:

D.F.L.: Decreto con Fuerza de Ley

D.S: Decreto Supremo

EISTU: Estudio de Impacto Sistema Transporte Urbano

ICH: Inmueble de Conservación Histórica

IMIV: Informe de Mitigación de Impacto Vial

INE: Instituto Nacional de Estadísticas

I.P.T: Instrumento de Planificación Territorial.

IVB: Informe Vial Básico

LGUC: Ley General de Urbanismo y Construcciones

MH: Monumento Histórico

MINAGRI: Ministerio de Agricultura.

MINVU: Ministerio de Vivienda y Urbanismo

MTT: Ministerio de Transportes y Telecomunicaciones

OGUC: Ordenanza General de Urbanismo y Construcciones

SAG: Servicio Agrícola y Ganadero

SEREMI: Secretaría Regional Ministerial

SEIM: Sistema de Evaluación de Impacto en Movilidad.

ZCH: Zona de Conservación Histórica

ZOIT: Zona de Interés Turístico

ZT: Zona Típica

NOTAS: (SOLO PARA SITUACIONES ESPECIALES DEL CERTIFICADO)

-El presente Certificado recibe una superficie correspondiente a 32,21 m2 (recintos destinados a patio cubierto lateral y trasero).

Superficie vivienda original = 59,26 m2
 Superficie Recepción = 32,21 m2
 Superficie total con Recepción = 91,47 m2
 Superficie del Terreno = 167,20 m2

REVISORES
MUNICIPALES:
 JGA

TIMBRE



(Handwritten signature in blue ink)

FRANCISCO JAVIER VARGAS CASTILLO
 DIRECTOR DE OBRAS MUNICIPALES

firma DOM
 nombre completo



CERTIFICADO DE RECEPCIÓN DEFINITIVA DE OBRA MENOR

AMPLIACIÓN DE VIVIENDA SOCIAL Y OTRAS

DIRECCIÓN DE OBRAS MUNICIPALES DE :

PADRE HURTADO

REGIÓN:

METROPOLITANA DE SANTIAGO

NÚMERO DE CERTIFICADO	36
FECHA	08 SEP 2025
ROL SII	404-14

VISTOS

- A) Las atribuciones emanadas del Art. 24 de la Ley Orgánica Constitucional de Municipalidades.
- B) Las disposiciones de la Ley General de Urbanismo y Construcciones en especial el Art. 144, su Ordenanza General, y el instrumento de planificación territorial.
- C) La solicitud de recepción definitiva de obra menor, ampliación de vivienda social y otra, debidamente suscrita por el propietario y arquitecto correspondiente al expediente SRD OM -5.1.4.2A N° 30 ingresada con fecha 15-jul-2025
- D) El informe del arquitecto que señala que las obras se han ejecutado conforme al permiso aprobado, incluidas sus modificaciones.
- E) El informe del Revisor Independiente, si se contrató, que certifica que las obras de ampliación de vivienda social y otra se ejecutaron conforme al permiso aprobado.
- F) La Declaración Jurada del Constructor a cargo de la obra, donde afirma que las medidas de Gestión y Control de Calidad fueron aplicadas.
- G) Los antecedentes que comprenden el expediente P.OM N° 03/25
- H) Los antecedentes exigidos a los Art. 5.2.5. y 5.2.6. de la Ordenanza General de Urbanismo y Construcciones.

RESUELVO

1. Otorgar certificado de Recepción definitiva **TOTAL** de la obra menor, ampliación de vivienda social u otra, ubicada en calle/avenida/camino PASAJE MARIE CURIE (Total o Parcial) N° 722 Lote N° 3 manzana L localidad o loteo VILLA EL SAUCE sector URBANO de conformidad a los planos y antecedentes timbrados por esta DOM que forman parte del presente certificado, que incluye edificación (es) con una superficie total de 43,88 m². (Urbano o Rural)
2. Dejar constancia: Que la presente recepción se otorga amparado en las siguientes autorizaciones especiales: Plazos de la autorización: (Art.121, Art.122, Art.123, Art.124 de la Ley General de Urbanismo y Construcciones)

3 Antecedentes del Proyecto

NOMBRE DEL PROYECTO: AMPLIACION VIVIENDA DE HASTA 520 UF

3.1 DATOS DEL PROPIETARIO:

NOMBRE O RAZÓN SOCIAL DEL PROPIETARIO		R.U.T.	
HECTOR LUIS FUENTES ITURRIAGA		[REDACTED]	
REPRESENTANTE LEGAL DEL PROPIETARIO		R.U.T.	
---		---	
DIRECCIÓN: Nombre de la vía		N°	Local/ Of/ Depto
[REDACTED]		[REDACTED]	[REDACTED]
COMUNA	CORREO ELECTRÓNICO	TELÉFONO FIJO	TELÉFONO CELULAR
PADRE HURTADO	[REDACTED]	[REDACTED]	[REDACTED]
PERSONERÍA DEL REPRESENTANTE LEGAL		SE ACREDITÓ MEDIANTE	
[REDACTED]		[REDACTED]	
[REDACTED]		DE FECHA	

3.2 INDIVIDUALIZACIÓN DE LOS PROFESIONALES

NOMBRE O RAZÓN SOCIAL de la empresa del ARQUITECTO (cuando corresponda)	R.U.T.
---	---
NOMBRE DEL PROFESIONAL ARQUITECTO RESPONSABLE	R.U.T.
PATRICIO JARA RUMIANO	[REDACTED]
NOMBRE DEL CALCULISTA (cuando corresponda)	R.U.T.
PATRICIO JARA RUMIANO	[REDACTED]
NOMBRE DEL CONSTRUCTOR	R.U.T.
PATRICIO JARA RUMIANO	[REDACTED]

NOMBRE DEL REVISOR INDEPENDIENTE (cuando se haya contratado)	REGISTRO	CATEGORÍA
---	---	---

4 CARACTERÍSTICAS PRINCIPALES DE LA RECEPCIÓN DE OBRA MENOR DE AMPLIACION DE VIVIENDA SOCIAL Y OTRAS

ANTECEDENTES DEL PERMISO

PERMISO QUE SE RECIBE	NÚMERO	FECHA	SUP.TOTAL (m ²)
OBRA MENOR AMPLIACION VIV. SOCIAL Y OTRAS	10	13-feb-2025	44,90

MODIFICACIÓN DEL PROYECTO: RESOLUCIÓN N°	FECHA
--	-------

MODIFICACIONES MENORES (Art. 5.2.8. OGUC) (Especificar)

Se modifica Muro de Adosamiento Norte, Emplazamiento de la edificación, aleros, se elimina pérgola y jardinera, rampas de acceso, Se modifica altura interior a 2.30m. y ancho de puertas, Se reduce superficie de 1.02m².

Modificaciones según lo informado por Arquitecto patrocinador en el Informe Técnico de Obras acogidas al Artículo 5.2.8 OGUC y planimetría incorporada al expediente.

RECEPCIÓN PARCIAL	<input type="checkbox"/> SÍ	<input checked="" type="checkbox"/> NO	SUPERFICIE	DESTINO
PARTE A RECIBIR				

TIPO DE AMPLIACIÓN DE VIVIENDA SOCIAL U OTRA QUE SE RECIBE (*) (Según Art. 166 LGUC)

<input type="checkbox"/> DE VIVIENDA SOCIAL	<input type="checkbox"/> DE INFRAESTRUCTURA SANITARIA
<input type="checkbox"/> DE VIVIENDA PROGRESIVA	<input checked="" type="checkbox"/> DE VIVIENDA DE HASTA 620 UF (calculado según tabla costos unitarios MINVU)

(*) Según Art. 166 de la LGUC, solo se puede tramitar con este permiso simplificado una ampliación de una de las cuatro tipologías señaladas. En caso contrario, debe tramitarse como ampliación según el art. 5.1.4. 1A o 5.1.6., según corresponda

5 ANTECEDENTES QUE SE ADJUNTARON

(Artículos 5.2.5., 5.2.6., 5.9.3., 5.9.4., 5.9.6., y 5.9.7. de la OGUC)

DOCUMENTOS	
<input checked="" type="checkbox"/>	Informe del Arquitecto que certifique que las obras se han ejecutado conforme al permiso aprobado, incluidas sus modificaciones (según inciso segundo Art. 144 LGUC).
<input type="checkbox"/>	Informe del Revisor independiente, si lo hubiere, que certifique que las obras se han ejecutado conforme al permiso aprobado, incluidas sus modificaciones (según inciso segundo Art. 144 LGUC).
<input checked="" type="checkbox"/>	Declaración jurada simple del constructor a cargo de la obra, afirmando que las medidas de gestión y de control de calidad fueron aplicadas (según inciso tercero Art. 143 de la LGUC)
<input checked="" type="checkbox"/>	Libro de obras.
<input checked="" type="checkbox"/>	Fotocopia patente municipal al día del Arquitecto y demás profesionales que concurren con informes o nuevos antecedentes.
<input type="checkbox"/>	Certificado de inscripción vigente del Revisor Independiente, cuando proceda.
<input checked="" type="checkbox"/>	Documentos actualizados, cuando corresponda según inciso cuarto Art. 5.2.6 de la OGUC
<input type="checkbox"/>	Documentos modificados del proyecto de cálculo estructural, cuando corresponda según inciso cuarto Art. 5.2.6. de la OGUC
<input type="checkbox"/>	Comprobante Total de Derechos Municipales en caso de haber convenio de pago.
<input type="checkbox"/>	Otros (indicar):

CERTIFICADOS	INSTALADOR O RESPONSABLE	ORG EMISOR	N° CERTIFICADO	FECHA
<input type="checkbox"/> Certificado de dotación de agua potable y alcantarillado emitido por la empresa de servicios sanitarios o por la autoridad sanitaria, según corresponda.	---	---	---	
<input type="checkbox"/> Documentos a que se refieren los Art. 5.9.2 y 5.9.3. de la OGUC de instalaciones eléctricas interiores e instalaciones interiores de gas, cuando proceda.	---	---	---	
<input type="checkbox"/> Declaración de instalaciones eléctricas de calefacción, central de agua caliente y aire acondicionado, emitida por el instalador, cuando proceda.	---	---	---	
<input type="checkbox"/> Certificado de ensayo de los hormigones y otros materiales empleados en la obra, según proceda.	---	---	---	
<input type="checkbox"/> Certificado que señale la reposición de los pavimentos y obras de ornato existentes con anterioridad al otorgamiento del permiso, en el espacio público que enfrenta al predio. (Cuando corresponda. Ver Circulares DDU 326 y 384)	---	---	---	

PLANOS	
<input type="checkbox"/>	Planos correspondientes al proyecto de Telecomunicaciones.
<input type="checkbox"/>	Plano de evacuación, integrante del Plan de evacuación (cuando corresponda)

6 MODIFICACIONES MENORES (Art. 5.2.8. OGUC)

LISTADO DE PLANOS QUE SE REEMPLAZAN, SE AGREGAN O ELIMINAN	
PLANO N°	CONTENIDO
LAM 1/1 (Se Agrega)	Planta arquitectura, Planta Emplazamiento, Cuadro de Superficies, Ubicación, Elevación Poniente, Elevación Sur, Corte B-B', Volumenes de Superficie, Corte A-A', Elevación Oriente.
---	---
---	---
---	---

7 GLOSARIO:

D.F.L.: Decreto con Fuerza de Ley

D.S: Decreto Supremo

EISTU: Estudio de Impacto Sistema Transporte Urbano

ICH: Inmueble de Conservación Histórica

IMIV: Informe de Mitigación de Impacto Vial

INE: Instituto Nacional de Estadísticas

I.P.T: Instrumento de Planificación Territorial.

IVB: Informe Vial Básico

LGUC: Ley General de Urbanismo y Construcciones

MH: Monumento Histórico

MINAGRI: Ministerio de Agricultura.

MINVU: Ministerio de Vivienda y Urbanismo

MTT: Ministerio de Transportes y Telecomunicaciones

OGUC: Ordenanza General de Urbanismo y Construcciones

SAG: Servicio Agrícola y Ganadero

SEREMI: Secretaría Regional Ministerial

SEIM: Sistema de Evaluación de Impacto en Movilidad.

ZCH: Zona de Conservación Histórica

ZOIT: Zona de Interés Turístico

ZT: Zona Típica

NOTAS: (SOLO PARA SITUACIONES ESPECIALES DEL CERTIFICADO)

-Esta aprobación refiere a la revisión de las normas urbanísticas aplicables al proyecto, según instrucciones impartidas bajo ddu 513 de fecha 10.01.2025 y la entrada en vigencia de la ley 21.718 publicada el 29.11.2024 sobre agilización de permisos de edificación, siendo responsabilidad del arquitecto proyectista el cumplimiento de las demás normas establecidas por la OGUC y cuerpos legales vigentes.

-El presente certificado receptiona una superficie total de 43,88 m², correspondiente a recintos destinados a dos locales comerciales, acogidos al artículo 162 LGUC.

-Disminución de superficies aprobadas en Permiso de Edificación N°10/25, de fecha 13.02.2025 de acuerdo a Informe del Arquitecto Patrocinante por 1,02 m².

Superficie vivienda original = 94,89 m²

Superficie Recepción = 43,88 m²


Superficie total con Recepción = 138,77 m²

Superficie del Terreno = 381,60 m²

REVISORES
MUNICIPALES:

CHM

.....
.....
.....
.....
.....



FRANCISCO JAVIER VARGAS CASTILLO
DIRECTOR DE OBRAS MUNICIPALES

firma DOM

nombre completo

