



RESOLUCION N° 08 /25

PADRE HURTADO, 05 JUN 2025

VISTOS:

1. Lo establecido en la Ley General de Urbanismo y Construcciones (LGUC), modificada por la Ley N°21.718, sobre Agilización de Permisos de Construcción, que incorpora el artículo 116 bis C.
2. La Ley N°20.285, sobre Acceso a la Información Pública, especialmente en sus artículos 5° y 7°.
3. La Ley N°18.695, Orgánica Constitucional de Municipalidades, particularmente su artículo 24.

CONSIDERANDO:

1. Que el artículo 116 bis C de la LGUC, modificado por la Ley N°21.718, dispone que "la municipalidad deberá publicar en su sitio web, a más tardar el quinto día hábil de cada mes, una resolución de la Dirección de Obras Municipales que contenga el listado con todos los permisos y autorizaciones que hubiesen sido otorgados durante el mes anterior, junto con una copia de aquellos. En dicha publicación se dejará expresa constancia de la fecha en que se realiza. A contar de ésta, los permisos y autorizaciones se presumirán de derecho conocidos, para efectos de lo dispuesto en el artículo 118 bis."
2. Las instrucciones impartidas por el Consejo para la Transparencia, mediante Oficio N°11829 de fecha 16-05-2025, que establece el mecanismo de publicación en el sitio de Transparencia Activa respecto a la implementación del artículo 116 bis C de la LGUC, en concordancia con la Ley N°20.285.

RESUELVO:

1. **INFÓRMESE** el listado de permisos y autorizaciones otorgados por esta Dirección de Obras Municipales durante el mes de mayo de 2025, contenido en anexo a esta Resolución.
2. **ENVÍESE** la presente Resolución, junto con la copia de los permisos y autorizaciones correspondientes, al encargado de Transparencia Activa municipal, para que realice las publicaciones respectivas conforme a lo dispuesto en el artículo 116 bis C de la LGUC y el artículo 7° de la Ley N°20.285 sobre Acceso a la Información Pública.



FRANCISCO JAVIER VARGAS CASTILLO
INGENIERO CONSTRUCTOR
DIRECTOR DE OBRAS MUNICIPALES

DISTRIBUCIÓN:

- Secretaría Municipal
- Dirección de Obras
- C.c.e transparencia@imda.cl

ANEXO
LISTADO DE PERMISOS Y AUTORIZACIONES
OTORGADAS POR LA DOM DE PADRE HURTADO
MES DE MAYO DE 2025

Año	Mes	Número de resolución	Fecha resolución	Denominación	Descripción del objeto del acto	Fecha de la publicación en Transparencia Activa	Enlace a resolución
2025	Mayo	45	22-05-2025	Permiso de obra nueva.	Resolución de edificación	05-06-2025	https://www.portaltransparencia.cl/PortalPdT/documents/10179/62801/45+MAYO+EXP.+447-22.pdf/daae2e75-3d4a-480f-8a89-d0f01de462a2
2025	Mayo	44	22-05-2025	Permiso de obra nueva.	Resolución de edificación	05-06-2025	https://www.portaltransparencia.cl/PortalPdT/documents/10179/62801/44+MAYO+EXP.+23-25.pdf/6a9f02c2-1656-46d5-9743-910f32e6248a
2025	Mayo	9	22-05-2025	Resolución de aprobación de proyecto de loteo DFL2 con construcción simultánea	Resolución de urbanismo	05-06-2025	https://www.portaltransparencia.cl/PortalPdT/documents/10179/62801/09+MAYO+EXP.+46-22.pdf/4419f54d-df81-4c36-b2fc-40121acc4884
2025	Mayo	43	19-05-2025	Resolución: aprueba modificación de proyecto de edificación obra nueva.	Resolución de edificación	05-06-2025	https://www.portaltransparencia.cl/PortalPdT/documents/10179/62801/43+MAYO+EXP.+19-25.pdf/a47e9990-ca7f-44dc-be88-b5ddef5ee0fd
2025	Mayo	42	16-05-2025	Resolución: aprueba modificación de proyecto de edificación obra nueva.	Resolución de edificación	05-06-2025	https://www.portaltransparencia.cl/PortalPdT/documents/10179/62801/42+MAYO+EXP.+293-24.pdf/937ada47-a7d9-4f3d-b7ef-32f6835d174d
2025	Mayo	41	16-05-2025	Permiso de obra nueva.	Resolución de edificación	05-06-2025	https://www.portaltransparencia.cl/PortalPdT/documents/10179/62801/41+MAYO+EXP.+06-25.pdf/d2139c77-3298-4d17-8fc3-dd3d0298fb86
2025	Mayo	22	16-05-2025	Certificado de recepción definitiva de obras menor. Ampliación de vivienda social y otras.	Recepción Final de Edificación	05-06-2025	https://www.portaltransparencia.cl/PortalPdT/documents/10179/62801/22+MAYO+EXP.+54-19+ok.pdf/3291412c-8d86-4811-b2df-54b6cad3a654
2025	Mayo	21	16-05-2025	Certificado de recepción definitiva de obras menor. Ampliación de vivienda social y otras.	Recepción Final de Edificación	05-06-2025	https://www.portaltransparencia.cl/PortalPdT/documents/10179/62801/20+MAYO+EXP.+173-24.pdf_1749073838487/9375a5f6-4cd8-44ab-9e3d-31fcd4bea472
2025	Mayo	40	08-05-2025	Resolución: aprueba modificación de proyecto de edificación obra nueva.	Resolución de edificación	05-06-2025	https://www.portaltransparencia.cl/PortalPdT/documents/10179/62801/40++MAYO+EXP.+272-24.pdf/0b300a27-6b97-4a6c-93c1-d2cee951f9a9
2025	Mayo	20	08-05-2025	Certificado de recepción definitiva de obras de edificación obra nueva	Recepción Final de Edificación	05-06-2025	https://www.portaltransparencia.cl/PortalPdT/documents/10179/62801/20+MAYO+EXP.+173-24.pdf/b228935b-c590-4aad-bdf1-d7cb54e83b89
2025	Mayo	39	06-05-2025	Permiso de obra nueva.	Resolución de edificación	05-06-2025	https://www.portaltransparencia.cl/PortalPdT/documents/10179/62801/39+MAYO+EXP.+55-25.pdf/880a4a47-ea9e-4739-9fbe-350af652a12c



**PERMISO DE EDIFICACIÓN
OBRA NUEVA**

DIRECCIÓN DE OBRAS MUNICIPALES DE:
PADRE HURTADO

REGIÓN: **METROPOLITANA DE SANTIAGO**

NÚMERO DE RESOLUCIÓN	45
FECHA DE APROBACIÓN	22 MAYO 2025
ROL S.I.I	
207-01	

VISTOS

- A) Las atribuciones emanadas del Art. 24 de la Ley Orgánica Constitucional de Municipalidades,
 - B) Las disposiciones de la Ley General de Urbanismo y Construcciones en especial el Art. 116, su Ordenanza General, y el Instrumento de Planificación Territorial.
 - C) La solicitud de aprobación, los planos y demás antecedentes debidamente suscritos por el propietario y los profesionales correspondientes al expediente S.P.E.-5.1.4/5.1.6. N° 47/22
 - D) El certificado de informaciones previas N° 413 de fecha 06-Nov-2020
 - E) El anteproyecto de Edificación N° --- de fecha --- (cuando corresponda)
 - F) El informe Favorable de Revisor Independiente N° 18/2022 vigente, de fecha 11-Jan-2024 (cuando corresponda)
 - G) El informe favorable de Revisor de Proyecto de Cálculo Estructural N° --- de fecha --- (cuando corresponda)
 - H) La Resolución N° --- de la misma fecha de esta Resolución que aprueba el loteo (con construcción simultánea).
 - I) Que previo a la fecha de esta Resolución, se aprobaron las tramitaciones condicionantes para el permiso referidas a --- de fecha --- (fusión, subdivisión, subdivisión afecta....)
- (..... subdivisión afecta, modificación, rectificación de deslindes, demolición, etc)

J) Otros (especificar): ---

RESUELVO:

- 1 Conceder permiso para CONSTRUIR 420 DEPARTAMENTOS Y 202 VIVIENDAS con una superficie total de 35.778,43 m2 y de 5 pisos de altura, destinado a LOTEO C/CONT. SIMULTANEA ubicado en calle/avenida/camino CAMINO BAJOS DE SANTA CRUZ N° 1171 Lote N° P23-CD manzana --- localidad o loteo BAJOS DE SANTA CRUZ sector URBANO zona AUDP- AD1/AD2 del Plan regulador METROPOLITANO Comuna o Intercomunal --- aprobando los planos y demás antecedentes, que forman parte de la presente autorización mencionados en la letra C de los VISTOS de este permiso.
- 2 Dejar constancia que la obra que se aprueba --- los beneficios del D.F.L.-N°2 de 1959. (Mantiene o pierde)
- 3 Que el presente permiso se otorga amparado en las siguientes autorizaciones especiales: --- plazos de la autorización especial --- Art.121, Art.122, Art.123, Art.124, de la Ley General de Urbanismo y Construcciones, otros (especificar).
- 4 Que el proyecto que se aprueba se ajusta al citado anteproyecto aprobado (cuando corresponda).
- 5 Antecedentes del Proyecto

NOMBRE DEL PROYECTO : ESTANCIA SANTA CRUZ III

5.1 DATOS DEL PROPIETARIO:

NOMBRE O RAZÓN SOCIAL DEL PROPIETARIO		R.U.T.	
INMOBILIARIA LAGUNA DEL SOL SPA		[REDACTED]	
REPRESENTANTE LEGAL DEL PROPIETARIO		R.U.T.	
CRISTIAN ORMEÑO / RICARDO FUENTES		[REDACTED]	
DIRECCIÓN: Nombre de la vía		N°	Local/ Of/ Depto
[REDACTED]		[REDACTED]	[REDACTED]
COMUNA	CORREO ELECTRÓNICO	TELÉFONO FIJO	TELÉFONO CELULAR
LAS CONDES	[REDACTED]	[REDACTED]	[REDACTED]
PERSONERÍA DEL REPRESENTANTE LEGAL :		SE ACREDITÓ MEDIANTE <u>Escritura Publica</u>	
[REDACTED]		DE FECHA <u>31-Mar-2016</u> Y REDUCIDA A ESCRITURA PÚBLICA	
CON FECHA <u>6-Apr-2016</u>		ANTE EL NOTARIO SR (A) <u>Alberto Mozo Aguilar</u>	

5.2 INDIVIDUALIZACIÓN DE LOS PROFESIONALES

NOMBRE O RAZÓN SOCIAL de la empresa del ARQUITECTO (cuando corresponda)	R.U.T.
ARQUITECTURA E INGENIERIA ACONCAGUA	[REDACTED]
NOMBRE DEL PROFESIONAL ARQUITECTO RESPONSABLE	R.U.T.
CHRISTIAN QUIJADA MARTINEZ	[REDACTED]
NOMBRE DEL CALCULISTA	R.U.T.
RAUL SEPULVEDA	[REDACTED]
NOMBRE DEL CONSTRUCTOR (*)	R.U.T.
A LICITAR	[REDACTED]

NOMBRE DEL INSPECTOR TÉCNICO DE OBRA (*)	INSCRIPCIÓN REGISTRO	
	CATEGORÍA	N°
NOMBRE DEL REVISOR INDEPENDIENTE (cuando corresponda)	REGISTRO	CATEGORÍA
MARIA ADELA SANCHEZ ORELLANA	09-04	PRIMERA
NOMBRE O RAZÓN SOCIAL DEL REVISOR DEL PROYECTO DE CÁLCULO ESTRUCTURAL (cuando corresponda)	REGISTRO	CATEGORÍA
RG INGENIEROS LTDA	3-8081	PRIMERA
NOMBRE DEL PROFESIONAL RESPONSABLE DE LA REVISIÓN DEL PROYECTO DE CÁLCULO ESTRUCTURAL	R.U.T	
JORGE GONZALEZ NARBONA	6.361.885-3	

(*) Podrá individualizarse hasta antes del inicio de las obras.

6 CARACTERÍSTICAS DEL PROYECTO DE OBRA NUEVA

EDIFICIOS DE USO PÚBLICO	<input type="checkbox"/> TODO	<input type="checkbox"/> PARTE	<input checked="" type="checkbox"/> NO ES EDIFICIO DE USO PÚBLICO
CARGA DE OCUPACIÓN TOTAL DE LAS EDIFICACIONES <small>(personas) según artículo 4.2.4. OGUC.</small>	2281	DENSIDAD DE OCUPACIÓN <small>(personas/hectárea)</small>	382
CRECIMIENTO URBANO	<input type="checkbox"/> NO	<input checked="" type="checkbox"/> SÍ	Explicitar: densificación / extensión EXTENSION
LOTEO CON CONSTRUCCIÓN SIMULTÁNEA	<input checked="" type="checkbox"/> SÍ	<input type="checkbox"/> NO	LOTEO DFL 2 <input checked="" type="checkbox"/> SÍ <input type="checkbox"/> NO
PROYECTO, se desarrollará en etapas:	<input checked="" type="checkbox"/> SÍ	<input type="checkbox"/> NO	cantidad de etapas 4
ETAPAS CON MITIGACIONES PARCIALES (a considerar en IMIV, art. 173 LGUC)	Etapas art 9° del DS 167 (MTT) de 2016		

6.1 SUPERFICIES

SUPERFICIE	ÚTIL (m2)	COMÚN (m2)	TOTAL (m2)
S. EDIFICADA SUBTERRÁNEO (S)			
S. EDIFICADA SOBRE TERRENO (1er piso + pisos superiores)	34.110,52	1.667,91	35.778,43
S. EDIFICADA TOTAL	34.110,52	1.667,91	35.778,43
SUPERFICIE OCUPACIÓN SOLO EN PRIMER PISO (m2)	10.547,43	SUPERFICIE TOTAL DEL PREDIO O LOS PREDIOS (m2)	59.220,03

S. EDIFICADA SUBTERRÁNEO (S)

(agregar hoja adicional si hubiere más subterráneos)

S. Edificada por nivel o piso	ÚTIL (m2)	COMÚN (m2)	TOTAL (m2)
nivel o piso -1			
nivel o piso -2			
nivel o piso -3			
nivel o piso -4			
nivel o piso -5			
TOTAL			

S. EDIFICADA SOBRE TERRENO

(agregar hoja adicional si hubiere más pisos sobre el nivel de suelo natural)

S. Edificada por nivel o piso	ÚTIL (m2)	COMÚN (m2)	TOTAL (m2)
nivel o piso 1	9.767,40	780,03	10.547,43
nivel o piso 2	10.200,88	221,97	10.422,85
nivel o piso 3	4.714,08	221,97	4.936,05
nivel o piso 4	4.714,08	221,97	4.936,05
nivel o piso 5	4.714,08	221,97	4.936,05
nivel o piso 6			
nivel o piso 7			
nivel o piso 8			
nivel o piso 9			
nivel o piso 10			
TOTAL	34.110,52	1.667,91	35.778,43

S. EDIFICADA POR DESTINO

DESTINO (S) CONTEMPLADO (S)	Residencial ART 2.1.25. OGUC	Equipamiento ART. 2.1.33. OGUC	Act. Productivas ART 2.1.28. OGUC	Infraestructura ART 2.1.29. OGUC	Área verde ART 2.1.31. OGUC	Espacio Público ART 2.1.30. OGUC
SUPERFICIE EDIFICADA	35.778,43					

6.2 NORMAS URBANÍSTICAS

PREDIO(S) EMPLAZADO(S) EN ÁREA DE RIESGO	<input checked="" type="checkbox"/> NO	<input type="checkbox"/> SÍ	<input type="checkbox"/> PARCIAL
NORMAS URBANÍSTICAS	PROYECTADO	PERMITIDO	
DENSIDAD	416 HAB/HA	400-500 HAB/HA	
COEFICIENTE DE OCUPACIÓN PISOS SUPERIORES (sobre 1er piso)	---	OGUC	
COEFICIENTE DE OCUPACIÓN DE SUELO (1er piso)	0,25 / 0,26 / 0,27 / 0,22	OGUC	
COEFICIENTE DE CONSTRUCTIBILIDAD	1,2 / 1,24 / 1,28 / 0,47	OGUC	

DISTANCIAMIENTOS	3 M	OGUC
RASANTE	70°	OGUC
SISTEMA DE AGRUPAMIENTO	AISLADO - PAREADO	AISLADO - PAREADO
ADOSAMIENTO	OGUC	OGUC
ANTEJARDÍN	3,00 mts.	///
ALTURA EN METROS Y/O PISOS	5 pisos	OGUC
ESTACIONAMIENTOS AUTOMÓVILES	479+22 VISITAS	124+19 VISITAS
ESTACIONAMIENTOS BICICLETAS	114	114
ESTACIONAMIENTOS OTROS VEHÍCULOS (ESPECIFICAR)	---	---
ESTACIONAMIENTOS PARA PERSONAS CON DISCAPACIDAD	8	8

DESCUENTO ESTACIONAMIENTO PARA AUTOMÓVILES POR ESTACIONAMIENTO PARA BICICLETAS	<input type="checkbox"/> SÍ	<input checked="" type="checkbox"/> NO	CANTIDAD DESCONTADA
--	-----------------------------	--	---------------------

6.3 USO DE SUELO Y DESTINO(S) CONTEMPLADOS(S)

TIPO DE USO	Residencial ART 2.1.25. OGUC	Equipamiento ART. 2.1.33. OGUC	Act. Productivas ART 2.1.28. OGUC	Infraestructura ART 2.1.29. OGUC	Area verde ART 2.1.31. OGUC	Espacio Público ART 2.1.30. OGUC
CLASE / DESTINO	VIVIENDA					
ACTIVIDAD						
ESCALA	(Art. 2.1.36. OGUC)					

6.4 PROTECCIONES OFICIALES

<input type="checkbox"/> NO	<input type="checkbox"/> Si, especificar	<input type="checkbox"/> ZCH	<input type="checkbox"/> ICH	<input type="checkbox"/> ZOIT	<input type="checkbox"/> OTRO; especificar
<input type="checkbox"/> MONUMENTO NACIONAL:	<input type="checkbox"/> ZT	<input type="checkbox"/> MH	<input type="checkbox"/> SANTUARIO DE LA NATURALEZA		

6.5 FORMA DE CUMPLIMIENTO ARTÍCULO 70° LGUC (*)

CESIÓN <input type="checkbox"/>	APORTE <input type="checkbox"/>	OTRO ESPECIFICAR: _____
---------------------------------	---------------------------------	-------------------------

(*) SÓLO EN CASO DE PROYECTOS QUE CONLLEVEN CRECIMIENTO URBANO POR DENSIFICACIÓN (exigible conforme a plazos del Artículo primero transitorio de la Ley N° 20.958)

6.6 CÁLCULO DEL PORCENTAJE DE CESIÓN OBRA NUEVA

(sólo en casos de proyectos de crecimiento urbano por densificación)

Exigible conforme a plazos del Artículo primero transitorio de la Ley N° 20.958 (artículo 2.2.5. Bis OGUC)

PROYECTO	PORCENTAJE DE CESIÓN
(a) <input checked="" type="checkbox"/> CON DENSIDAD DE OCUPACIÓN HASTA 8.000 Personas/Hectárea	(DENSIDAD DE OCUPACIÓN) $\frac{382}{2000} \times 11 = 2,1\%$
(b) <input type="checkbox"/> CON DENSIDAD DE OCUPACIÓN SOBRE 8.000 Personas/Hectárea	44%

Nota 1: En el proyecto de edificación de Obra Nueva, se debe efectuar el cálculo de la edificación completa.

Nota 2: Para calcular la Densidad de Ocupación, se debe considerar la carga de ocupación (según art. 4.2.4. de la OGUC) que se incrementa en el o los terrenos del proyecto, sin considerar en el cálculo, la cantidad de personas que ocupaban las edificaciones existentes, incluso si estas fuesen demolidas para materializar el proyecto. Sólo podrá descontarse la carga de ocupación de edificaciones a demoler, en los casos que el permiso de demolición se solicite en forma conjunta con la solicitud de permiso de edificación, y se adjunten los antecedentes respectivos a dicha solicitud, conforme al inciso final del artículo 5.1.6. y al inciso tercero del artículo 5.1.4., ambos de la O.G.U.C.

Nota 3: La Densidad de Ocupación, se obtiene de la siguiente fórmula: $\frac{\text{Carga de ocupación del proyecto calculada según el art. 4.2.4. de la OGUC} \times 10.000}{\text{Superficie del terreno (que considera el terreno más la superficie exterior hasta el eje del espacio público adyacente existente o previsto en el IPT hasta un máximo de 30 m)}}$

6.7 CÁLCULO DEL APORTE (EN LOS CASOS QUE CORRESPONDA)

(c) AVALÚO FISCAL VIGENTE A LA FECHA DE LA SOLICITUD DEL PERMISO, CORRESPONDIENTE AL O LOS TERRENOS (no se debe incluir valor de edificaciones existentes)	\$	(d) PORCENTAJE DE BENEFICIO POR CONSTRUCTIBILIDAD	%
(e) AVALÚO FISCAL INCREMENTADO, CORRESPONDIENTE AL O LOS TERRENOS (*) [(c) + ((c) x (d))]	X	% DE CESIÓN [(a) o (b)]	= \$ APORTE EQUIVALENTE EN DINERO [(e) x ((a) o (b))]

(*) El Avalúo Fiscal debe incrementarse en la misma proporción que el aumento de constructibilidad obtenido por un beneficio normativo (inciso 2° art. 2.2.5. Bis C. OGUC)

6.8 INCENTIVOS NORMATIVOS DEL IPT, A LOS QUE SE ACOGE EL PROYECTO

(Art. 184 LGUC)

BENEFICIO	CONDICIÓN PARA OPTAR AL BENEFICIO:
BENEFICIO	CONDICIÓN PARA OPTAR AL BENEFICIO:
BENEFICIO	CONDICIÓN PARA OPTAR AL BENEFICIO:

6.9 DISPOSICIONES ESPECIALES A QUE SE ACOGE EL PROYECTO

<input checked="" type="checkbox"/> D.F.L.N°2 de 1959	<input type="checkbox"/> Conjunto Armónico	<input type="checkbox"/> Proyección Sombras Art. 2.6.11. OGUC	<input type="checkbox"/> Segunda Vivienda Art. 6.2.4. OGUC
<input checked="" type="checkbox"/> Ley N° 19.537 Copropiedad Inmobiliaria	<input type="checkbox"/> Beneficio Fusión Art. 63 LGUC	<input type="checkbox"/> Conj. Viv. Econ. Art. 6.1.6. OGUC	<input type="checkbox"/> Art. 2.4.1. OGUC Inciso Segundo
<input type="checkbox"/> Art. 6.6.1. OGUC, según resolución N°	(V y U) de fecha	vigente hasta	
<input type="checkbox"/> Otro; especificar			

6.10 NÚMERO DE UNIDADES TOTALES POR DESTINO

Art 6° letra L- D.S. N° 167 de 2016 MTT

VIVIENDAS	BODEGAS	OFICINAS	LOCALES COMERCIALES	Otro; especificar	TOTAL UNIDADES
622				N°	
ESTACIONAMIENTOS para automóviles	501	Otros Estacionamientos exigidos (IPT):	Especificar	Cantidad	Especificar
ESTACIONAMIENTOS para bicicletas	253				

6.11 PARA PROYECTOS DE CONDOMINIO TIPO B

SUPERFICIE TOTAL DE TERRENO	CANTIDAD DE SITIOS RESULTANTES
-----------------------------	--------------------------------

7 OTRAS AUTORIZACIONES QUE FORMAN PARTE DE ESTE PERMISO (Inciso final Art. 5.1.6. de la OGUC)

<input type="checkbox"/> DEMOLICIÓN	INSTALACIÓN DE FAENAS	<input type="checkbox"/> INSTALACIÓN DE GRÚAS Y SIMILARES
OTRAS (especificar)		<input type="checkbox"/> EJECUCIÓN DE EXCAVACIONES, ENTIBACIONES Y SOCIALZADO

8 CLASIFICACIÓN DE LA CONSTRUCCIÓN

CLASIFICACIÓN	m2	%(*)	VALOR m2 (**)	CLASIFICACIÓN	m2	%(*)	VALOR m2 (**)
B-3	35.778,43	100	231.715				

(*) El 100% corresponde a la superficie edificada total que se calcula según Tabla de Costos Unitarios MINVU

(**) Valor de la Tabla de Costos Unitarios MINVU vigente a la fecha de ingreso de la solicitud.

9 DERECHOS MUNICIPALES

(a) PRESUPUESTO (Calculado con Tabla Costos Unitarios MINVU)		\$	8.290.398.907
(b) SUBTOTAL 1 DERECHOS MUNICIPALES [(a) x (1,5% Art. 130 LGUC)]	%	\$	124.355.984
(c) DESCUENTO POR UNIDADES DE CASAS O PISOS TIPO REPETIDOS	(-)	\$	26.938.819
(d) SUBTOTAL 2 DERECHOS MUNICIPALES [(b) - (c)]		\$	97.417.165
(e) DESCUENTO 30% CON INFORME DE REVISOR INDEPENDIENTE [(d) x (30%)]	(-)	\$	29.225.149
(f) DESCUENTO MONTO CONSIGNADO AL INGRESO SOLICITUD	(-)	\$	34.096.008 (*)
(g) TOTAL DERECHOS A PAGAR [(d) - (e) - (f)]		\$	68.192.016
GIRO INGRESO MUNICIPAL NÚMERO	14510	FECHA :	08-May-2025

9.1.- CÁLCULO DE DESCUENTO POR UNIDADES REPETIDAS (Art. 130 LGUC; Art. 5.1.14. OGUC)

Unidades de Casas o pisos tipo repetidos	Porcentaje de descuentos de los derechos municipales	número máximo de unidades con descuento por tramo	DESCUENTO (\$)
1° y 2°	0%	0	
3°, 4° y 5°	10%	3	
6°, 7°, 8°, 9 y 10°	20%	5	
11 a la 20 , inclusive	30%	10	
21 a la 40 ° inclusive	40%	20	
41 o más	50%	variable	
TOTAL DESCUENTO:			

Esta tabla se debe aplicar para cada vivienda o piso tipo que se repita

10 GLOSARIO:

D.F.L.: Decreto con Fuerza de Ley

I.P.T: Instrumento de Planificación Territorial.

SAG: Servicio Agrícola y Ganadero

D.S: Decreto Supremo

LGUC: Ley General de Urbanismo y Construcciones

SEREMI: Secretaría Regional Ministerial

EISTU: Estudio de Impacto Sistema Transporte Urbano

MH: Monumento Histórico

SEIM: Sistema de Evaluación de Impacto en Movilidad.

GIM: Giro de Ingreso Municipal

MINAGRI: Ministerio de Agricultura.

ZCH: Zona de Conservación Histórica

ICH: Inmueble de Conservación Histórica

MINVU: Ministerio de Vivienda y Urbanismo

ZOIT: Zona de Interés Turístico

IMIV: Informe de Mitigación de Impacto Vial

MTT: Ministerio de Transportes y Telecomunicaciones

ZT: Zona Típica

INE: Instituto Nacional de Estadísticas

OGUC: Ordenanza General de Urbanismo y Construcciones

NOTAS: (SOLO PARA SITUACIONES ESPECIALES)

- (*) PAGO DEL 50% SEGÚN RESOLUCION SEREMI

- PROYECTO SE APRUEBA SEGUN INSTRUCCIÓN DE SEREMI MEDIANTE RESOLUCION EXENTA N°2220 DE FECHA 16-12-2024.

- CUENTA CON OFICIO SEIM N°6601/2022 DE FECHA 25-08-2022 EMITIDO POR SEREMITT Y RESOLUCION EXENTA N°1719/2023 DE FECHA 15-05-2023 QUE APRUEBA INFORME DE MITIGACION EN IMPACTO VIAL.


- EL PROYECTO CUENTA CON CERTIFICADO DE FACTIBILIDAD DE AGUA POTABLE Y ALCANTARILLADO N°1255-2022 DE FECHA 19-05-2022 EMITIDA POR AGUAS SAN ISIDRO

EL PERMISO CONTEMPLA LAS SIGUIENTES TIPOLOGIAS DE VIVIENDAS:

- 29 VIVIENDAS TIPO B1 DE 52,77 M2
- 29 VIVIENDAS TIPO B1' DE 52,77 M2
- 72 VIVIENDAS TIPO B3 DE 52,77 M2
- 72 VIVIENDAS TIPO B4 DE 53,29 M2

EL PERMISO CONTEMPLA LAS SIGUIENTES TIPOLOGIAS DE DEPARTAMENTOS:

- 15 EDIFICIOS TIPO Y1
- 6 EDIFICIOS TIPO Y2



[Handwritten signature in blue ink]

FRANCISCO JAVIER VARGAS CASTILLO
DIRECTOR DE OBRAS MUNICIPALES
nombre y firma



PERMISO DE EDIFICACIÓN
OBRA NUEVA
 DIRECCIÓN DE OBRAS MUNICIPALES DE:
PADRE HURTADO

REGIÓN: METROPOLITANA DE SANTIAGO

NÚMERO DE RESOLUCIÓN
AA
FECHA DE APROBACIÓN
27 MAYO 2025
ROL S.I.I
334-978

VISTOS

- A) Las atribuciones emanadas del Art. 24 de la Ley Orgánica Constitucional de Municipalidades,
- B) Las disposiciones de la Ley General de Urbanismo y Construcciones en especial el Art. 116, su Ordenanza General, y el Instrumento de Planificación Territorial.
- C) La solicitud de aprobación, los planos y demás antecedentes debidamente suscritos por el propietario y los profesionales correspondientes al expediente S.P.E.-5.1.4/5.1.6. N° 23/25
- D) El certificado de informaciones previas N° 15 de fecha 16-ene-2025
- E) El anteproyecto de Edificación N° --- de fecha --- (cuando corresponda)
- F) El informe Favorable de Revisor Independiente N° 4721 vigente, de fecha 28-ene-2025 (cuando corresponda)
- G) El informe favorable de Revisor de Proyecto de Cálculo Estructural N° 2024-R105 de fecha 26-dic-2024 (cuando corresponda)
- H) La Resolución N° --- de la misma fecha de esta Resolución que aprueba el loteo (con construcción simultánea).
- I) Que previo a la fecha de esta Resolución, se aprobaron las tramitaciones condicionantes para el permiso referidas a --- de fecha --- (fusión, subdivisión, subdivisión afecta....)
 (..... subdivisión afecta, modificación, rectificación de deslindes, demolición, etc)
- J) Otros (especificar): ---

RESUELVO:

- 1 Conceder permiso para CONSTRUIR 36 LOCALES COMERCIALES con una --- (Especificar) (Número de edificios, casas, galpones, etc)
 superficie total de 4.078,64 m2 y de 1 pisos de altura, destinado a LOCALES COMERCIALES
 ubicado en calle/avenida/camino SAN IGNACIO N° 500
 Lote N° A1-B manzana --- localidad o loteo SUB. HIJ. NORTE FUNDO LAS COMPUERTAS
 sector URBANO zona AUDP del Plan regulador METROPOLITANO
 (urbano o rural) Comuna o Intercomunal
 aprobando los planos y demás antecedentes, que forman parte de la presente autorización mencionados en la letra C de los VISTOS de este permiso.
- 2 Dejar constancia que la obra que se aprueba --- los beneficios del D.F.L.-N°2 de 1959. (Mantiene o pierde)
- 3 Que el presente permiso se otorga amparado en las siguientes autorizaciones especiales: --- plazos de la autorización especial ---
 Art.121, Art.122, Art.123, Art.124, de la Ley General de Urbanismo y Construcciones, otros (especificar).
- 4 Que el proyecto que se aprueba se ajusta al citado anteproyecto aprobado (cuando corresponda).
- 5 Antecedentes del Proyecto
 NOMBRE DEL PROYECTO : CENTRO COMERCIAL PADRE HURTADO

5.1 DATOS DEL PROPIETARIO:

NOMBRE O RAZÓN SOCIAL DEL PROPIETARIO		R.U.T.	
DESARROLLO COMERCIAL PADRE HURTADO SPA.		[REDACTED]	
REPRESENTANTE LEGAL DEL PROPIETARIO		R.U.T.	
RAFAEL BENNETT MONJE / HECTOR HUGO SOTO FLORES		[REDACTED]	
DIRECCIÓN: Nombre de la vía	N°	Local/ Of/ Depto	Localidad
NUEVA COSTANERA	3698	201	
COMUNA	CORREO ELECTRÓNICO	TELÉFONO FIJO	TELÉFONO CELULAR
VITACURA	[REDACTED]		
PERSONERÍA DEL REPRESENTANTE LEGAL :	SE ACREDITÓ MEDIANTE	Otorgamiento de Poderes	
DESARROLLO COMERCIAL PADRE HURTADO SPA.	DE FECHA	Y REDUCIDA A ESCRITURA PÚBLICA	
CON FECHA	ANTE EL NOTARIO SR (A)	Patricio Raby Benavente	

5.2 INDIVIDUALIZACIÓN DE LOS PROFESIONALES

NOMBRE O RAZÓN SOCIAL de la empresa del ARQUITECTO (cuando corresponda)	R.U.T
G5 ARQUITECTOS S.A	[REDACTED]
NOMBRE DEL PROFESIONAL ARQUITECTO RESPONSABLE	R.U.T
PATRICIO VALIENTE VALENZUELA	[REDACTED]
NOMBRE DEL CALCULISTA	R.U.T
JUAN CARLOS ERENCHUN SOLER	[REDACTED]
NOMBRE DEL CONSTRUCTOR (*)	R.U.T
ENRIQUE ROJAS PUEBLA	[REDACTED]

[Handwritten mark]

NOMBRE DEL INSPECTOR TÉCNICO DE OBRA (*)	INSCRIPCIÓN REGISTRO	
	CATEGORÍA	N°
NOMBRE DEL REVISOR INDEPENDIENTE (cuando corresponda)	REGISTRO	CATEGORÍA
JOSE RAMIRO CASTRO PEZOA	24-13	PRIMERA
NOMBRE O RAZÓN SOCIAL DEL REVISOR DEL PROYECTO DE CÁLCULO ESTRUCTURAL (cuando corresponda)	REGISTRO	CATEGORÍA
CAVALLA RABY LOPEZ INGENIERIA ESTRUCTURAL LTDA	55	PRIMERA
NOMBRE DEL PROFESIONAL RESPONSABLE DE LA REVISIÓN DEL PROYECTO DE CÁLCULO ESTRUCTURAL	R.U.T	
GUIDO CAVALLA PARAUD		

(*) Podrá individualizarse hasta antes del Inicio de las obras.

6 CARACTERÍSTICAS DEL PROYECTO DE OBRA NUEVA

EDIFICIOS DE USO PÚBLICO	<input checked="" type="checkbox"/> TODO	<input type="checkbox"/> PARTE	<input type="checkbox"/> NO ES EDIFICIO DE USO PÚBLICO
CARGA DE OCUPACIÓN TOTAL DE LAS EDIFICACIONES (personas) según artículo 4.2.4. OGUC.	1390	DENSIDAD DE OCUPACIÓN (personas/hectárea)	879
CRECIMIENTO URBANO	<input type="checkbox"/> NO	<input checked="" type="checkbox"/> SÍ	Explicitar: densificación / extensión
	DENSIFICACION		
LOTEO CON CONSTRUCCIÓN SIMULTÁNEA	<input type="checkbox"/> SÍ	<input checked="" type="checkbox"/> NO	LOTEO DFL 2
	<input type="checkbox"/> SÍ	<input checked="" type="checkbox"/> NO	
PROYECTO, se desarrollará en etapas:	<input type="checkbox"/> SÍ	<input checked="" type="checkbox"/> NO	cantidad de etapas
ETAPAS CON MITIGACIONES PARCIALES (a considerar en IMIV, art. 173 LGUC)	Etapas art 9° del DS 167 (MTT) de 2016		

6.1 SUPERFICIES

SUPERFICIE	ÚTIL (m2)	COMÚN (m2)	TOTAL (m2)
S. EDIFICADA SUBTERRÁNEO (S)			
S. EDIFICADA SOBRE TERRENO (1er piso + pisos superiores)	4.078,64		4.078,64
S. EDIFICADA TOTAL	4.078,644		4.078,64
SUPERFICIE OCUPACIÓN SOLO EN PRIMER PISO (m2)	4.078,64	SUPERFICIE TOTAL DEL PREDIO O LOS PREDIOS (m2)	13.000,90

S. EDIFICADA SUBTERRÁNEO (S)

(agregar hoja adicional si hubiere más subterráneos)

S. Edificada por nivel o piso	ÚTIL (m2)	COMÚN (m2)	TOTAL (m2)
nivel o piso -1			
nivel o piso -2			
nivel o piso -3			
nivel o piso -4			
nivel o piso -5			
TOTAL			

S. EDIFICADA SOBRE TERRENO

(agregar hoja adicional si hubiere más pisos sobre el nivel de suelo natural)

S. Edificada por nivel o piso	ÚTIL (m2)	COMÚN (m2)	TOTAL (m2)
nivel o piso 1	4.078,64		4.078,64
nivel o piso 2			
nivel o piso 3			
nivel o piso 4			
nivel o piso 5			
nivel o piso 6			
nivel o piso 7			
nivel o piso 8			
nivel o piso 9			
nivel o piso 10			
TOTAL	4.078,64		4.078,64

S. EDIFICADA POR DESTINO

DESTINO (S) CONTEMPLADO (S)	Residencial ART 2.1.25. OGUC	Equipamiento ART 2.1.33. OGUC	Act. Productivas ART 2.1.28. OGUC	Infraestructura ART 2.1.29. OGUC	Área verde ART 2.1.31. OGUC	Espacio Público ART 2.1.30. OGUC
SUPERFICIE EDIFICADA		4.078,64				

6.2 NORMAS URBANÍSTICAS

PREDIO(S) EMPLAZADO(S) EN ÁREA DE RIESGO	<input checked="" type="checkbox"/> NO	<input type="checkbox"/> SÍ	<input type="checkbox"/> PARCIAL
NORMAS URBANÍSTICAS	PROYECTADO	PERMITIDO	
DENSIDAD	---	---	
COEFICIENTE DE OCUPACIÓN PISOS SUPERIORES (sobre 1er piso)	---	---	
COEFICIENTE DE OCUPACIÓN DE SUELO (1er piso)	0,31	OGUC	
COEFICIENTE DE CONSTRUCTIBILIDAD	0,31	OGUC	

DISTANCIAMIENTOS	2,50 M	OGUC
RASANTE	70°	OGUC
SISTEMA DE AGRUPAMIENTO	AISLADO	AISLADO - PAREADO
ADOSAMIENTO	NO	OGUC
ANTEJARDÍN	3,00 mts. / 5,00 mts	3,00 mts. / 5,00 mts
ALTURA EN METROS Y/O PISOS	7,00mts.	OGUC
ESTACIONAMIENTOS AUTOMÓVILES	185	PRMS
ESTACIONAMIENTOS BICICLETAS	93	OGUC
ESTACIONAMIENTOS OTROS VEHÍCULOS (ESPECIFICAR)	---	3
ESTACIONAMIENTOS PARA PERSONAS CON DISCAPACIDAD	7	OGUC

DESCUENTO ESTACIONAMIENTO PARA AUTOMÓVILES POR ESTACIONAMIENTO PARA BICICLETAS	<input type="checkbox"/> SÍ	<input checked="" type="checkbox"/> NO	CANTIDAD DESCONTADA
--	-----------------------------	--	---------------------

6.3 USO DE SUELO Y DESTINO(S) CONTEMPLADOS(S)

TIPO DE USO	Residencial ART 2.1.25. OGUC	Equipamiento ART. 2.1.33. OGUC	Act. Productivas ART 2.1.28. OGUC	Infraestructura ART 2.1.29. OGUC	Area verde ART 2.1.31. OGUC	Espacio Público ART 2.1.30. OGUC
CLASE / DESTINO	COMERCIO					
ACTIVIDAD	COMERCIO					
ESCALA (Art. 2.1.36. OGUC)	MEDIANO					

6.4 PROTECCIONES OFICIALES

<input type="checkbox"/> NO	<input type="checkbox"/> SÍ, especificar	<input type="checkbox"/> ZCH	<input type="checkbox"/> ICH	<input type="checkbox"/> ZOIT	<input type="checkbox"/> OTRO; especificar
<input type="checkbox"/> MONUMENTO NACIONAL:	<input type="checkbox"/> ZT	<input type="checkbox"/> MH	<input type="checkbox"/> SANTUARIO DE LA NATURALEZA		

6.5 FORMA DE CUMPLIMIENTO ARTÍCULO 70° LGUC (*)

CESIÓN <input type="checkbox"/>	APORTE <input type="checkbox"/>	<input type="checkbox"/> OTRO ESPECIFICAR:
---------------------------------	---------------------------------	--

(*) SÓLO EN CASO DE PROYECTOS QUE CONLLEVEN CRECIMIENTO URBANO POR DENSIFICACIÓN (exigible conforme a plazos del Artículo primero transitorio de la Ley N° 20.958)

6.6 CÁLCULO DEL PORCENTAJE DE CESIÓN OBRA NUEVA

(sólo en casos de proyectos de crecimiento urbano por densificación)

Exigible conforme a plazos del Artículo primero transitorio de la Ley N° 20.958 (artículo 2.2.5. Bis OGUC)

PROYECTO	PORCENTAJE DE CESIÓN
(a) <input checked="" type="checkbox"/> CON DENSIDAD DE OCUPACIÓN HASTA 8.000 Personas/Hectárea	(DENSIDAD DE OCUPACIÓN) $\frac{878,87}{2000} \times 11 = 4,83\%$
(b) <input type="checkbox"/> CON DENSIDAD DE OCUPACIÓN SOBRE 8.000 Personas/Hectárea	44%

Nota 1: En el proyecto de edificación de Obra Nueva, se debe efectuar el cálculo de la edificación completa.

Nota 2: Para calcular la Densidad de Ocupación, se debe considerar la carga de ocupación (según art. 4.2.4. de la OGUC) que se incrementa en el o los terrenos del proyecto, sin considerar en el cálculo, la cantidad de personas que ocupaban las edificaciones existentes, incluso si estas fuesen demolidas para materializar el proyecto. Sólo podrá descontarse la carga de ocupación de edificaciones a demoler, en los casos que el permiso de demolición se solicite en forma conjunta con la solicitud de permiso de edificación, y se adjunten los antecedentes respectivos a dicha solicitud, conforme al inciso final del artículo 5.1.6. y al inciso tercero del artículo 5.1.4., ambos de la O.G.U.C.

Nota 3: La Densidad de Ocupación, se obtiene de la siguiente fórmula: $\frac{\text{Carga de ocupación del proyecto calculada según el art. 4.2.4. de la OGUC} \times 10.000}{\text{Superficie del terreno (que considera el terreno más la superficie exterior hasta el eje del espacio público adyacente existente o previsto en el IPT hasta un máximo de 30 m)}}$
(Art. 2.2.5. Bis OGUC)

6.7 CÁLCULO DEL APORTE (EN LOS CASOS QUE CORRESPONDA)

(c) AVALÚO FISCAL VIGENTE A LA FECHA DE LA SOLICITUD DEL PERMISO, CORRESPONDIENTE AL O LOS TERRENOS (no se debe incluir valor de edificaciones existentes)	\$ 1.629.350.325	(d) PORCENTAJE DE BENEFICIO POR CONSTRUCTIBILIDAD	%
\$ 1.629.350.325	X	4,83 %	=
(e) AVALÚO FISCAL INCREMENTADO, CORRESPONDIENTE AL O LOS TERRENOS (*) [(c) + ((c) x (d))]		% DE CESIÓN [(a) o (b)]	APORTE EQUIVALENTE EN DINERO [(e) x ((a) o (b))]
			\$ 78.697.621

(*) El Avalúo Fiscal debe incrementarse en la misma proporción que el aumento de constructibilidad obtenido por un beneficio normativo (inciso 2° art. 2.2.5. Bis C. OGUC)

6.8 INCENTIVOS NORMATIVOS DEL IPT, A LOS QUE SE ACOGE EL PROYECTO

(Art. 184 LGUC)

BENEFICIO	CONDICIÓN PARA OPTAR AL BENEFICIO:
BENEFICIO	CONDICIÓN PARA OPTAR AL BENEFICIO:
BENEFICIO	CONDICIÓN PARA OPTAR AL BENEFICIO:

6.9 DISPOSICIONES ESPECIALES A QUE SE ACOGE EL PROYECTO

<input type="checkbox"/> D.F.L-N°2 de 1959	<input type="checkbox"/> Conjunto Armónico	<input type="checkbox"/> Proyección Sombras Art. 2.6.11. OGUC	<input type="checkbox"/> Segunda Vivienda Art. 6.2.4. OGUC
<input type="checkbox"/> Ley N° 19.537 Copropiedad Inmobiliaria	<input type="checkbox"/> Beneficio Fusión Art. 63 LGUC	<input checked="" type="checkbox"/> Conj. Viv. Econ. Art. 6.1.8. OGUC	<input type="checkbox"/> Art. 2.4.1. OGUC Inciso Segundo
<input type="checkbox"/> Art. 6.6.1. OGUC, según resolución N°		(V y U) de fecha	vigente hasta
<input type="checkbox"/> Otro; especificar			

6.10 NÚMERO DE UNIDADES TOTALES POR DESTINO

Art 6° letra L- D.S. N° 167 de 2016 MTT

VIVIENDAS	BODEGAS	OFICINAS	LOCALES COMERCIALES	Otro; especificar	TOTAL UNIDADES
			36	N°	50

ESTACIONAMIENTOS para automóviles	185	Otros Estacionamientos exigidos (IPT):	Especificar	Cantidad	Especificar	Cantidad
ESTACIONAMIENTOS para bicicletas	93		CAMIONES	3		

6.11 PARA PROYECTOS DE CONDOMINIO TIPO B

SUPERFICIE TOTAL DE TERRENO	CANTIDAD DE SITIOS RESULTANTES
-----------------------------	--------------------------------

7 OTRAS AUTORIZACIONES QUE FORMAN PARTE DE ESTE PERMISO (Inciso final Art. 5.1.6. de la OGUC)

<input type="checkbox"/> DEMOLICIÓN	INSTALACIÓN DE FAENAS	<input type="checkbox"/> INSTALACIÓN DE GRÚAS Y SIMILARES
<input type="checkbox"/> OTRAS (especificar)		<input type="checkbox"/> EJECUCIÓN DE EXCAVACIONES, ENTIBACIONES Y SOCIALIZADO

8 CLASIFICACIÓN DE LA CONSTRUCCIÓN

CLASIFICACIÓN	m2	%(*)	VALOR m2 (**)	CLASIFICACIÓN	m2	%(*)	VALOR m2 (**)
A-3	2.835,34	100	250.881				
B-3	1.443,30	100	286.709				

(*) El 100% corresponde a la superficie edificada total que se calcula según Tabla de Costos Unitarios MINVU
 (**) Valor de la Tabla de Costos Unitarios MINVU vigente a la fecha de ingreso de la solicitud.

9 DERECHOS MUNICIPALES

(a) PRESUPUESTO (Calculado con Tabla Costos Unitarios MINVU)		\$	1.074.963.835
(b) SUBTOTAL 1 DERECHOS MUNICIPALES [(a) x (1,5% Art. 130 LGUC)]	%	\$	16.124.458
(c) DESCUENTO POR UNIDADES DE CASAS O PISOS TIPO REPETIDOS	(-)	\$	---
(d) SUBTOTAL 2 DERECHOS MUNICIPALES [(b) - (c)]		\$	16.124.458
(e) DESCUENTO 30% CON INFORME DE REVISOR INDEPENDIENTE [(d) x (30%)]	(-)	\$	4.837.337
(f) DESCUENTO MONTO CONSIGNADO AL INGRESO SOLICITUD	(-)	\$	
(g) TOTAL DERECHOS A PAGAR [(d) - (e) - (f)]		\$	11.287.121
GIRO INGRESO MUNICIPAL NÚMERO	15158	FECHA :	20-mayo-2025

9.1.- CÁLCULO DE DESCUENTO POR UNIDADES REPETIDAS (Art. 130 LGUC; Art. 5.1.14. OGUC)

Unidades de Casas o pisos tipo repetidos	Porcentaje de descuentos de los derechos municipales	número máximo de unidades con descuento por tramo	DESCUENTO (\$)
1° y 2°	0%	0	
3°, 4° y 5°	10%	3	
6°, 7°, 8°, 9 y 10°	20%	5	
11 a la 20 , inclusive	30%	10	
21 a la 40 ° inclusive	40%	20	
41 o más	50%	variable	
TOTAL DESCUENTO:			

Esta tabla se debe aplicar para cada vivienda o piso tipo que se repita

10 GLOSARIO:

D.F.L.: Decreto con Fuerza de Ley	I.P.T: Instrumento de Planificación Territorial.	SAG: Servicio Agrícola y Ganadero
D.S: Decreto Supremo	LGUC: Ley General de Urbanismo y Construcciones	SEREMI: Secretaría Regional Ministerial
EISTU: Estudio de Impacto Sistema Transporte Urbano	MH: Monumento Histórico	SEIM: Sistema de Evaluación de Impacto en Movilidad.
GIM: Giro de Ingreso Municipal	MINAGRI: Ministerio de Agricultura.	ZCH: Zona de Conservación Histórica
ICH: Inmueble de Conservación Histórica	MINVU: Ministerio de Vivienda y Urbanismo	ZOIT: Zona de Interés Turístico
IMIV: Informe de Mitigación de Impacto Vial	MTT: Ministerio de Transportes y Telecomunicaciones	ZT: Zona Típica
INE: Instituto Nacional de Estadísticas	OGUC: Ordenanza General de Urbanismo y Construcciones	


NOTAS: (SOLO PARA SITUACIONES ESPECIALES)

-CUENTA CON RESOLUCION EXENTA N°1503/2024 DE FECHA 11-04-2024 QUE APRUEBA INFORME DE MITIGACIÓN EN IMPACTO VIAL EMITIDO POR SEREMITT

-EL PROYECTO CUENTA CON CERTIFICADO DE FACTIBILIDAD DE AGUA POTABLE Y ALCANTARILLADO N°2442-2025 DE FECHA 27-01-2025 EMITIDA POR AGUAS SAN ISIDRO

ESTA APROBACION SE REFIERE A LA REVISION DE LAS NORMAS URBANISTICAS APLICABLES AL PROYECTO , SEGUN INSTRUCCIONES IMPARTIDAS BAJO DDU 513 DE FECHA 10.01.2025 Y LA ENTRADA EN VIGENCIA DE LA LEY 21.718 PUBLICADA EL 29-11-2024 SOBRE LA AGILIZACION DE PERMISOS DE EDIFICACION, SIENDO RESPONSABILIDAD DEL ARQUITECTO PROYECTISTA EL CUMPLIMIENTO DE LAS DEMAS NORMAS ESTABLECIDAS POR LA OGUC Y CUERPOS LEGALES VIGENTES

CGS



FRANCISCO JAVIER VARGAS CASTILLO

 DIRECTOR DE OBRAS MUNICIPALES

 nombre y firma

RESOLUCIÓN DE APROBACIÓN DE

- | | |
|--|---|
| <input type="checkbox"/> LOTEEO

<input type="checkbox"/> LOTEEO CON CONSTRUCCION SIMULTANEA | <input type="checkbox"/> URBANIZACION

<input checked="" type="checkbox"/> LOTEEO DFL 2 CON CONSTRUCCION SIMULTANEA |
|--|---|



DIRECCION DE OBRAS - I. MUNICIPALIDAD DE :
PADRE HURTADO

REGION: METROPOLITANA DE SANTIAGO

URBANO RURAL

N° DE RESOLUCIÓN
09
Fecha de Aprobación
22 MAY 2025
ROL S.I.I.
207-001

VISTOS:

- A) Las atribuciones emanadas del Art. 24 de la Ley Orgánica Constitucional de Municipalidades,
- B) Las disposiciones de la Ley General de Urbanismo y Construcciones en especial el Art. 116, su Ordenanza General, y el Instrumento de Planificación Territorial.
- C) La Solicitud de aprobación, los planos y demás antecedentes debidamente suscritos por el propietario y profesionales correspondientes al expediente S.U.- 3.1.2./3.1.3./3.1.5. N° 46/22
- D) El Certificado de Informaciones Previas N° 413 de fecha 06-nov-20
- E) El Anteproyecto N° _____ vigente, de fecha _____ (SI CORRESPONDE).

RESUELVO:

1.- Aprobar el Proyecto de LOTEO DFL-2 CONST.SIMULTANEA para el predio ubicado en calle/avenida/camino LOTEO, URBANIZACIÓN BAJOS DE SANTA CRUZ N° 1171, localidad o loteo BAJOS DE SANTA CRUZ sector AUDP :AD1 AD2, de conformidad a los planos y antecedentes timbrados por esta D.O.M., que forma parte de la presente autorización y que se encuentran archivados en el expediente S.U.-3.1.2./3.1.3./3.1.5. N° 46/22

2.- Otorga permiso para la ejecución de las obras de urbanización correspondientes.

3.- Individualización de Interesados:

NOMBRE O RAZON SOCIAL del PROPIETARIO	R.U.T.
INMOBILIARIA LAGUNA DEL SOL SpA	76.499.908-8
REPRESENTANTE LEGAL del PROPIETARIO	R.U.T.
CRISTIAN ORMEÑO / RICARDO FUENTES	7.847.415-7 / 8.548.696-9

NOMBRE O RAZON SOCIAL de la Empresa del ARQUITECTO (cuando corresponda)	R.U.T.
ARQUITECTURA E INGENIERIA ACONCAGUA SpA	76.499.908-8
NOMBRE DEL ARQUITECTO RESPONSABLE	R.U.T.
CHRISTIAN QUIJADA MARTINEZ	14.246.166-8

4.- CARACTERÍSTICAS DEL PROYECTO

SITUACIÓN ANTERIOR

LOTE EXISTENTE	Superficie (m2)
	59.220,03

SITUACIÓN ACTUAL (Proyecto)


LOTES RESULTANTES		Superficie (m2)	LOTES RESULTANTES		Superficie (m2)	LOTES RESULTANTES		Superficie (m2)
N°	1	6.936,81	N°	EQUIP.	1.597,79	N°		
N°	2	6.691,58	N°			N°		
N°	3	6.489,06	N°			N°		
N°	4	23.548,57	N°			N°		
N°	CAV1	1.310,52	N°			N°		
N°	CAV 2	402,98	N°			N°		
N°	CAV 3	947,13	N°			N°		
N°	CAV 4	2.146,23	N°			TOTAL		50.070,67

SE ADJUNTA HOJA ANEXA (En caso de mayor cantidad de lotes)

SI NO

PORCENTAJES	SUPERFICIE (m2)	%	CANTIDAD
LOTES	43.666,02	73,73	4
AREAS VERDES (CESIÓN)	4.806,86	8,12	4
EQUIPAMIENTO (CESIÓN)	1.597,79	2,7	1
VIALIDAD	9.149,36	15,45	
SUPERFICIE TOTAL	59.220,03	100.0%	

URBANIZACIÓN

PLANOS O PROYECTOS		PROYECTISTA
<input checked="" type="checkbox"/>	Pavimentación	
<input checked="" type="checkbox"/>	Agua Potable	
<input checked="" type="checkbox"/>	Alcantarillados de Aguas Servidas	
<input checked="" type="checkbox"/>	Evacuación de Aguas Lluvias	
<input checked="" type="checkbox"/>	Electricidad y/o Alumbrado Público	
<input type="checkbox"/>	Gas	
<input type="checkbox"/>	Telecomunicaciones NOMBRE	
<input checked="" type="checkbox"/>	Plantaciones y obras de Ornato	
<input type="checkbox"/>	Obras de defensa del terreno	
<input type="checkbox"/>	Otros (Especificar):	

5.- Se deja constancia que la presente Resolución se relaciona con las siguientes solicitudes, autorizaciones o permisos:

RESOLUCION EXENTA N° 2220 DE FECHA 16/12/2024 SEREMI VIVIENDA

RESOLUCION EXENTA N° 1719 DE FECHA 25/08/2022 SEREMI TRANSPORTE

6.- Una vez recibidas o garantizadas las obras de urbanización deberá solicitar en el servicio de Impuestos Internos la asignación de Roles para los nuevos lotes y archivar los planos con el correspondiente Certificado de Recepción Definitiva o de Urbanización Garantizada en el Conservador de Bienes Raíces

7.- PAGO DE DERECHOS

AVALÚO FISCAL DEL TERRENO		\$	111.704,758	2%	\$	2.234,095
MONTO CONSIGNADO CON ANTEPROYECTO	G.I.M. N°	FECHA:		(-)	\$	
INGRESO SOLICITUD	G.I.M. N°	FECHA:		(-)	\$	
SALDO A PAGAR					\$	781,933
GIRO INGRESO MUNICIPAL	N°	14509	FECHA:	08-mayo-25		

NOTAS: (SOLO PARA SITUACIONES ESPECIALES DE LA AUTORIZACIÓN)

30% REVISOR INDEPENDIENTE
50% CANCELAR EN SEREMI



FRANCISCO VARGAS CASTILLO
DIRECTOR DE OBRAS MUNICIPALES
 NOMBRE Y FIRMA

IMPRIMIR



RESOLUCIÓN: APRUEBA MODIFICACIÓN DE PROYECTO DE EDIFICACIÓN

OBRA NUEVA

DIRECCIÓN DE OBRAS MUNICIPALES DE :
PADRE HURTADO

REGIÓN: METROPOLITANA DE SANTIAGO

NÚMERO DE RESOLUCIÓN
43
FECHA DE APROBACIÓN
19 MAY 2025
ROL S.I.I.
334-953

VISTOS

- A) Las atribuciones emanadas de Art. 24 de la Ley Orgánica Constitucional de Municipalidades,
- B) Las disposiciones de la Ley General De Urbanismo y Construcciones en especial el Art.119, su Ordenanza General y el Instrumento de Planificación Territorial
- C) La solicitud de aprobación, los planos y demás antecedentes debidamente suscritos por el propietario y los profesionales correspondientes al expediente S.M.P.ON.N° 19/25
- D) El certificado de informaciones previas N° 482 de fecha 30-sep-2022 (vigente a la fecha de esta resolución).
- E) El informe favorable de Revisor Independiente N° --- de Fecha (cuando corresponda)
- F) El informe favorable del revisor de proyecto de cálculo estructural N° de Fecha (cuando corresponda)
- G) La solicitud N° de fecha de aprobación de loteo con construcción simultanea. (cuando corresponda)
- H) Documento que acredita el cumplimiento de informes de mitigación de impactos al sistema de movilidad:
 - Resolución N° de fecha ,emitido por que aprueba el IMIV.
 - Certificado N° de fecha ,emitido por que implica silencio positivo.
 - Certificado N° 808 de fecha 22-ene-2025 ,emitido por SEREMITT que acredita que el proyecto no requiere IMIV.
- I) Otros (especificar)

RESUELVO:

- 1 Aprobar la modificación de proyecto de Obra Nueva : (especificar) TALLER
Ubicado en la calle / avenida/ camino AVENIDA SANTA HERMINIA ORIENTE N° 618
Lote N° P-7-A7d , Manzana --- , loteo o localidad SUB. LOTEP P-A7
sector (urbano o rural) AUDP , en conformidad a los planos y además antecedentes timbrados por esta D.O.M, que forma parte de la presente autorización y que se encuentran archivados en el expediente S.M.P.ON. N° 208/2022
- 2 Reemplazar y/o adjuntar los planos y/o Especificaciones técnicas modificados al citado expediente S.M.P.ON., según listado adjunto.
- 3 Dejar constancia: Que la presente resolución se otorga amparada en las siguientes autorizaciones especiales :

plazos de la autorización especial (si corresponde) ESPECIFICAR: Ejemplo ART.121, ART.122 otros LGUC
ESPECIFICAR: Ejemplo ART.121, ART.122 otros LGUC

4 Antecedentes del Proyecto

NOMBRE DEL PROYECTO : TALLER MECANICO AUTOMOTRIZ

4.1 DATOS DEL PROPIETARIO:

NOMBRE O RAZÓN SOCIAL DEL PROPIETARIO		R.U.T.	
INTEGRAL SERVICIE MECHANICS LTDA		[REDACTED]	
REPRESENTANTE LEGAL DEL PROPIETARIO		R.U.T.	
MAYQUEL AGUIRRE TORREALBA		[REDACTED]	
DIRECCIÓN: Nombre de la vía	N°	Local/ Of/ Depto	Localidad
AVENIDA SANTA HERMINIA ORIENTE	618		
COMUNA	CORREO ELECTRÓNICO	TELÉFONO FIJO	TELÉFONO CELULAR
PADRE HURTADO	[REDACTED]		
PERSONERÍA DEL REPRESENTANTE LEGAL :	SE ACREDITÓ MEDIANTE _____ DE FECHA _____		

4.2 INDIVIDUALIZACIÓN DE LOS PROFESIONALES

NOMBRE O RAZÓN SOCIAL de la empresa del ARQUITECTO (cuando corresponda)	R.U.T.
CAROLINA VALENCIA EYZAGUIRRE	[REDACTED]
NOMBRE DEL PROFESIONAL ARQUITECTO RESPONSABLE	R.U.T.
NOMBRE DEL CALCULISTA	R.U.T.
DANEL TORO PRADO	[REDACTED]
NOMBRE DEL CONSTRUCTOR	R.U.T.
CRISTIAN FUENZALIDA RIFFO	[REDACTED]

NOMBRE DEL INSPECTOR TÉCNICO DE OBRA	INSCRIPCIÓN REGISTRO	
	CATEGORÍA	N°
NOMBRE DEL REVISOR INDEPENDIENTE (cuando corresponda)	REGISTRO	CATEGORÍA
NOMBRE O RAZÓN SOCIAL DEL REVISOR DEL PROYECTO DE CÁLCULO ESTRUCTURAL (cuando corresponda)	REGISTRO	CATEGORÍA
NOMBRE DEL PROFESIONAL RESPONSABLE DE LA REVISIÓN DEL PROYECTO DE CÁLCULO ESTRUCTURAL	R.U.T	

5 CARACTERÍSTICAS PROYECTO DE OBRA NUEVA MODIFICADO

EDIFICIOS DE USO PÚBLICO, (Incluida la modificación)	<input type="checkbox"/> TODO	<input type="checkbox"/> PARTE	<input checked="" type="checkbox"/> NO ES EDIFICIO DE USO PÚBLICO
CARGA DE OCUPACIÓN DE LAS EDIFICACIONES (personas) según artículo 4.2.4 OGUC.	PERMISO	28	DENSIDAD DE OCUPACIÓN (personas/hectárea)
	MODIFICACIÓN	14	MODIFICACIÓN
PERMISO	99		MODIFICACIÓN
MODIFICACIÓN	50		
CRECIMIENTO URBANO	<input type="checkbox"/> NO	<input checked="" type="checkbox"/> SÍ	explicitar: densificación/extensión) DENSIFICACION
LOTEO CON CONSTRUCCIÓN SIMULTÁNEA	<input type="checkbox"/> SÍ	<input checked="" type="checkbox"/> NO	LOTEO DFL 2 <input type="checkbox"/> SI <input checked="" type="checkbox"/> NO
PROYECTO, se desarrolla en etapas:	<input type="checkbox"/> SÍ	<input checked="" type="checkbox"/> NO	Cantidad de etapas
Etapas EJECUTADAS (indicar)	Etapas por ejecutar		
Etapas con Mitigaciones Parciales a considerar en IMIV, art. 173 LGUC	Etapas Art. 9° del DS 167 (MTT) de 2016		

5.1 SUPERFICIES

LA MODIFICACIÓN MANTIENE LA SUPERFICIE DE PERMISO OTORGADO		<input checked="" type="checkbox"/> SI	<input type="checkbox"/> NO		
DISMINUYE SUPERFICIE EDIFICADA EN	108,63	M2			
AUMENTA SUPERFICIE EDIFICADA EN		M2			
	ÚTIL (m2)		COMÚN (m2)		SUPERFICIE PROYECTO MODIFICADO
	PERMISO ANTERIOR	PERMISO MODIFICADO	PERMISO ANTERIOR	PERMISO MODIFICADO	
S. EDIFICADA SUBTERRÁNEO	0	0	0	0	0
S.EDIFICADA SOBRE TERRENO (1er piso + pisos superiores)	358,08	249,45	0	0	249,45
S. EDIFICADA TOTAL	358,08	249,45	0	0	249,45
SUPERFICIE OCUPACIÓN SOLO EN PRIMER PISO CON PERMISO(m2)	249,45	SUPERFICIE TOTAL PROYECTO MODIFICADO(m2)		249,45	
SUPERFICIE TOTAL DEL TERRENO (m2)	1,170,89				

S. EDIFICADA SUBTERRÁNEO (S)

(agregar hoja adicional si hubiere más subterráneos)

S. Edificada por nivel o piso	ÚTIL (m2)		COMÚN (m2)		TOTAL (m2)	
	PERMISO ANTERIOR	PERMISO MODIFICADO	PERMISO ANTERIOR	PERMISO MODIFICADO	PERMISO ANTERIOR	PERMISO MODIFICADO
nivel o piso -1	0	0	0	0	0	0
nivel o piso -2	0	0	0	0	0	0
nivel o piso -3	0	0	0	0	0	0
nivel o piso -4	0	0	0	0	0	0
nivel o piso -5	0	0	0	0	0	0
TOTAL	0	0	0	0	0	0

S. EDIFICADA SOBRE TERRENO

(agregar hoja adicional si hubiere mas pisos sobre el nivel de suelo natural)

S. Edificada por nivel o piso	ÚTIL (m2)		COMÚN (m2)		TOTAL (m2)	
	PERMISO ANTERIOR	PERMISO MODIFICADO	PERMISO ANTERIOR	PERMISO MODIFICADO	PERMISO ANTERIOR	PERMISO MODIFICADO
nivel o piso 1	278,64	249,45	0	0	127,91	249,45
nivel o piso 2	79,44	0	0	0	0	0
nivel o piso 3						
nivel o piso 4						
nivel o piso 5						
nivel o piso 6						
nivel o piso 7						
nivel o piso 8						
nivel o piso 9						
nivel o piso 10						
TOTAL	358,08	249,45	0	0	358,08	249,45

S. EDIFICADA POR DESTINO

DESTINO (S) CONTEMPLADO (S)	Residencial ART 2.1.25. OGUC	Equipamiento ART. 2.1.33. OGUC	Act. Productivas ART 2.1.28. OGUC	Infraestructura ART 2.1.29. OGUC	Área verde ART 2.1.31. OGUC	Espacio Público ART 2.1.30. OGUC
SUPERFICIE PERMISO	358,08					
SUPERFICIE MODIFICACIÓN	249,45					

5.2 NORMAS URBANÍSTICAS

SE ACOGE A NUEVAS NORMAS (ART. 5.1.18. O.G.U.C)	<input type="checkbox"/> SÍ	<input checked="" type="checkbox"/> NO
---	-----------------------------	--

PREDIO(S) EMPLAZADO(S) EN ÁREA DE RIESGO	<input checked="" type="checkbox"/> NO	<input type="checkbox"/> SÍ	<input type="checkbox"/> PARCIAL
--	--	-----------------------------	----------------------------------

NORMAS URBANÍSTICAS	PERMISO ANTERIOR	PERMITIDO	PERMISO MODIFICADO
DENSIDAD	---	---	---
COEFICIENTE DE OCUPACIÓN PISOS SUPERIORES (sobre 1er piso)	0,067	OGUC	0
COEFICIENTE DE OCUPACIÓN DE SUELO (1er piso)	0,237	OGUC	0,21
COEFICIENTE DE CONSTRUCTIBILIDAD	0,3	OGUC	0,21
DISTANCIAMIENTOS	OGUC	OGUC	OGUC
RASANTE	70°	OGUC	70°
SISTEMA DE AGRUPAMIENTO	AISLADO	AISLADO	AISLADO
ADOSAMIENTO	NO	OGUC	NO
ANTEJARDÍN	3,00 m	3,00 m	3,00 m
ALTURA EN METROS Y/O PISOS	7,08 m	15,00 m	6,90 m
ESTACIONAMIENTOS AUTOMÓVILES	6	PRMS	10
ESTACIONAMIENTOS BICICLETAS	4	3	4
ESTACIONAMIENTOS OTROS VEHÍCULOS (ESPECIFICAR)	1	3	1
ESTACIONAMIENTOS PARA PERSONAS CON DISCAPACIDAD	1	3	1

DESCUENTO ESTACIONAMIENTO PARA AUTOMÓVILES POR ESTACIONAMIENTO PARA BICICLETAS	<input type="checkbox"/> SÍ	<input checked="" type="checkbox"/> NO	CANTIDAD DESCONTADA
--	-----------------------------	--	---------------------

5.3 USO DE SUELO Y DESTINO(S) CONTEMPLADO(S)

LA OBRA MANTIENE EL DESTINO ORIGINAL	<input checked="" type="checkbox"/> SÍ	<input type="checkbox"/> NO, Completar cuadro siguiente				
TIPO DE USO	Residencial ART 2.1.25. OGUC	Equipamiento ART. 2.1.33. OGUC	Act. Productivas ART 2.1.28. OGUC	Infraestructura ART 2.1.29. OGUC	Area verde ART 2.1.31. OGUC	Espacio Público ART 2.1.30. OGUC
CLASE / DESTINO PERMISO						
CLASE / DESTINO MODIFICACIÓN						
ACTIVIDAD PERMISO						
ACTIVIDAD MODIFICACIÓN						
ESCALA PERMISO (Art. 2.1.36. OGUC)						
ESCALA MODIFICACIÓN (Art. 2.1.36. OGUC)						

5.4 PROTECCIONES OFICIALES: Predio o Inmueble con Protección Oficial (información del CIP).

<input checked="" type="checkbox"/> NO	<input type="checkbox"/> SÍ, especificar	<input type="checkbox"/> ZCH	<input type="checkbox"/> ICH	<input type="checkbox"/> ZOIT	<input type="checkbox"/> OTRO; especificar
<input type="checkbox"/> MONUMENTO NACIONAL:	<input type="checkbox"/> ZT	<input type="checkbox"/> MH	<input type="checkbox"/> SANTUARIO DE LA NATURALEZA		
OBSERVACIONES MODIFICACIÓN					

5.5 FORMA DE CUMPLIMIENTO ARTÍCULO 70° LGUC (*)

CESIÓN <input type="checkbox"/>	APORTE <input type="checkbox"/>	OTRO ESPECIFICAR: <input type="checkbox"/>
---------------------------------	---------------------------------	--

(*) SÓLO EN CASO DE PROYECTOS QUE CONLLEVEN CRECIMIENTO URBANO POR DENSIFICACIÓN (exigible conforme a plazos del Artículo primero transitorio de la Ley N° 20.958)

5.6 CÁLCULO DEL PORCENTAJE DE CESIÓN OBRA NUEVA

(sólo en casos de proyectos de crecimiento urbano por densificación)

Exigible conforme a plazos del Artículo primero transitorio de la Ley N° 20.958 (artículo 2.2.5. Bis OGUC)

PROYECTO	PORCENTAJE DE CESIÓN
(a) <input type="checkbox"/> CON DENSIDAD DE OCUPACIÓN HASTA 8.000 Personas/Hectárea	(DENSIDAD DE OCUPACIÓN) $\frac{50}{2000} \times 11 = 0,27\%$
(b) <input type="checkbox"/> CON DENSIDAD DE OCUPACIÓN SOBRE 8.000 Personas/Hectárea	44%

Nota 1: En la Modificación de proyecto de edificación de Obra Nueva, se debe efectuar el cálculo de la edificación completa, incluyendo las modificaciones que se solicitan.

Nota 2: Para calcular la Densidad de Ocupación, se debe considerar la carga de ocupación (según art. 4.2.4. de la OGUC) que se incrementa en el o los terrenos del proyecto, sin considerar en el cálculo, la cantidad de personas que ocupaban las edificaciones existentes, incluso si estas fuesen demolidas para materializar el proyecto. Sólo podrá descontarse la carga de ocupación de edificaciones a demoler, en los casos que el permiso de demolición se solicite en forma conjunta con la solicitud de permiso de edificación, y se adjunten los antecedentes respectivos a dicha solicitud, conforme al inciso final del artículo 5.1.6. y al inciso tercero del artículo 5.1.4., ambos de la O.G.U.C.

Nota 3: La Densidad de Ocupación, se obtiene de la siguiente fórmula:
(Art. 2.2.5. Bis OGUC)

$$\frac{\text{Carga de ocupación del proyecto calculada según el art. 4.2.4. de la OGUC} \times 10.000}{\text{Superficie del terreno (que considera el terreno más la superficie exterior hasta el eje del espacio público adyacente existente o previsto en el IPT hasta un máximo de 30 m)}}$$



5.7 CÁLCULO DEL APOORTE (EN LOS CASOS QUE CORRESPONDA)

(c)	AVALÚO FISCAL VIGENTE A LA FECHA DE LA SOLICITUD DE LA MODIFICACIÓN, CORRESPONDIENTE AL O LOS TERRENOS (no se debe incluir valor de edificaciones existentes)	\$ 355.570.712	(d)	PORCENTAJE DE BENEFICIO POR CONSTRUCTIBILIDAD	%
(e)	AVALÚO FISCAL INCREMENTADO, CORRESPONDIENTE AL O LOS TERRENOS (*) [(c) + ((c) x (d))]	X	0,27 %	=	\$ 960.041
			% DE CESIÓN o (b)		APORTE EQUIVALENTE EN DINERO [(e) x ((a) o (b))]

(*) El Avalúo Fiscal debe incrementarse en la misma proporción que el aumento de constructibilidad obtenido por un beneficio normativo (inciso 2° art. 2.2.5. Bis C. OGUC)
 NOTA: Si el aporte se pagará en dinero, el pago respectivo deberá realizarse en forma previa a la Recepción Definitiva, parcial o total (Art. 2.2.5. Bis D.)

5.8 INCENTIVOS NORMATIVOS DEL IPT, A LOS QUE SE ACOGE LA MODIFICACIÓN (Art. 184 LGUC)

BENEFICIO	CONDICIÓN PARA OPTAR AL BENEFICIO:
BENEFICIO	CONDICIÓN PARA OPTAR AL BENEFICIO:
BENEFICIO	CONDICIÓN PARA OPTAR AL BENEFICIO:

5.9 DISPOSICIONES ESPECIALES A QUE SE ACOGE EL PROYECTO MODIFICADO

<input type="checkbox"/> D.F.L.-N°2 de 1959	<input type="checkbox"/> Conjunto Armónico	<input type="checkbox"/> Proyección Sombras Art. 2.6.11. OGUC	<input type="checkbox"/> Segunda Vivienda Art. 6.2.4. OGUC
<input type="checkbox"/> Ley N° 19.537 Copropiedad Inmobiliaria	<input type="checkbox"/> Beneficio Fusión Art. 63 LGUC	<input type="checkbox"/> Conj. Viv. Econom. Art. 6.1.8. OGUC	<input type="checkbox"/> Art. 2.4.1. OGUC Inciso Segundo
<input type="checkbox"/> Art. 6.6.1. OGUC, según resolución N°	(V y U) de fecha	vigente hasta	
<input type="checkbox"/> Otro ; especificar			

5.10 NÚMERO DE UNIDADES TOTALES POR DESTINO PROYECTO MODIFICADO Art 6° letra L- D.S. N° 167 de 2016 MTT

VIVIENDAS	BODEGAS	OFICINAS	LOCALES COMERCIALES	Otro;especificar	TOTAL UNIDADES
		1		N°	1
ESTACIONAMIENTOS para automóviles	10	Otros Estacionamientos exigidos (IPT):	Especificar	Cantidad	Especificar
ESTACIONAMIENTOS para bicicletas	4				

5.11 PARA PROYECTOS DE CONDOMINIO TIPO B

SUPERFICIE TOTAL DE TERRENO	CANTIDAD DE SITIOS RESULTANTES PROYECTO MODIFICADO
-----------------------------	--

6 OTRAS AUTORIZACIONES QUE FORMAN PARTE DE ESTE PERMISO (Inciso final Art. 5.1.6. de la OGUC)

<input type="checkbox"/> DEMOLICIÓN	<input type="checkbox"/> INSTALACIÓN DE FAENAS	<input type="checkbox"/> INSTALACIÓN DE GRÚAS Y SIMILARES
<input type="checkbox"/> OTRAS (especificar)	<input type="checkbox"/> EJECUCIÓN DE EXCAVACIONES, ENTIBACIONES Y SOCIALZADOS	

7 CLASIFICACIÓN DE LA CONSTRUCCIÓN

CLASIFICACIÓN	m2	%(*)	VALOR m2 (**)	CLASIFICACIÓN	m2	%(*)	VALOR m2 (**)

(*) El 100% corresponde a la superficie edificada total que se calcula según Tabla de Costos Unitarios MINVU
 (**) Valor de la Tabla de Costos Unitarios MINVU vigente a la fecha de ingreso de la solicitud.

8 DERECHOS MUNICIPALES

(a) PRESUPUESTO PARTE ESTRUCTURA MODIFICADA (*) (Presupuesto emitido por profesional competente)	\$	15.211.265
(b) SUBTOTAL 1 DERECHOS MUNICIPALES [(a) x (0,75 %)]	%	\$ 114.084
(c) PRESUPUESTO SUPERFICIE QUE SE AMPLIA (Calculado con Tabla Costos Unitarios MINVU)	\$	
(d) SUBTOTAL 2 DERECHOS MUNICIPALES [(c) x (1,5%)]	%	\$
(e) PRESUPUESTO DISMINUCIÓN DE SUPERFICIE (**) (Presupuesto emitido por profesional competente)	\$	
(f) SUBTOTAL 3 DERECHOS MUNICIPALES [(e) x (0,75%)]	%	\$
(g) DESCUENTO POR UNIDADES DE CASAS O PISOS TIPO REPETIDOS	(-)	\$
(h) SUBTOTAL 4 DERECHOS MUNICIPALES [(b)+(d)+(f)-(g)]	\$	
(i) DESCUENTO 30% CON INFORME DE REVISOR INDEPENDIENTE [(h) x (30%)]	(-)	\$
TOTAL DERECHOS A PAGAR [(h)-(i)]	\$	114.084
GIRO INGRESO MUNICIPAL NÚMERO	14787	FECHA : 14-mayo-2025

(*)La superficie a considerar, debe incluir tanto la de la estructura, como la de los recintos o unidades afectadas por dicha modificación.
 (**)Ver Circular DDU- EPECÍFICA N° 24/2007

8.1 CÁLCULO DE DESCUENTO POR UNIDADES REPETIDAS (Art. 130 LGUC; Art. 5.1.14. OGUC)


Unidades de Casas o pisos tipo repetidos	Porcentaje de descuentos de los derechos municipales	Número máximo de unidades con descuento por tramo	DESCUENTO (\$)
1° y 2°	0	0	
3°, 4° y 5°	0,1	3	
6°, 7°, 8°, 9 y 10°	0,2	5	
11 a la 20 , inclusive	0,3	10	
21 a la 40 ° inclusive	0,4	20	
41 o más	0,5	variable	
TOTAL DESCUENTO:			

Esta tabla se debe aplicar para cada vivienda o piso tipo que se repita

9 GLOSARIO:

- | | | |
|---|---|--|
| D.F.L.: Decreto con Fuerza de Ley | I.P.T: Instrumento de Planificación Territorial. | SAG: Servicio Agrícola y Ganadero |
| D.S: Decreto Supremo | LGUC: Ley General de Urbanismo y Construcciones | SEREMI: Secretaría Regional Ministerial |
| EISTU: Estudio de Impacto Sistema Transporte Urbano | MH: Monumento Histórico | SEIM: Sistema de Evaluación de Impacto en Movilidad. |
| GIM: Giro de Ingreso Municipal | MINAGRI: Ministerio de Agricultura. | ZCH: Zona de Conservación Histórica |
| ICH: Inmueble de Conservación Histórica | MINVU: Ministerio de Vivienda y Urbanismo | ZOIT: Zona de Interés Turístico |
| IMIV: Informe de Mitigación de Impacto Vial | MTT: Ministerio de Transportes y Telecomunicaciones | ZT: Zona Típica |
| INE: Instituto Nacional de Estadísticas | OGUC: Ordenanza General de Urbanismo y Construcciones | |

NOTAS: (SOLO PARA SITUACIONES ESPECIALES)
 La presente Resolución Modifica al Permiso de Edificación N°88 aprobado con fecha 07-07-2023 correspondiente al expediente N°208/2023.
 El Total por concepto de Ley de Aporte a pagar asciende al monto \$960.041.-



FRANCISCO JAVIER VARGAS CASTILLO
 DIRECTOR DE OBRAS MUNICIPALES
 Nombre y firma

10 LISTA DE DOCUMENTOS QUE: SE AGREGAN, REEMPLAZAN O ELIMINAN CON RESPECTO AL EXPEDIENTE ORIGINAL

(Según N°1 del primer inciso de Art.5.1.17 de la OGUC)

10.1 LISTADO DE PLANOS QUE SE REEMPLAZAN (R), SE AGREGAN (A) O ELIMINAN(E) (Si se requiere más líneas agregue hoja adicional)

PLANO N°	R / A / E	CONTENIDO	NOTA
01	R	Emplazamiento, Superficies	
02	R	Primer Piso	
03	R	Detalle de Cierros	
04	R	Corte	
05	R	Corte Y Elevaciones	
06	R	Elevaciones	
07	R	Ruta Accesible	

10.2 LISTADO DE DOCUMENTOS QUE SE REEMPLAZAN , SE AGREGAN O ELIMINAN (Si se requiere más líneas agregue hoja adicional)

R/A/E	CONTENIDO	NOTA
R	EETT	

RESOLUCIÓN: APRUEBA MODIFICACIÓN DE PROYECTO DE EDIFICACIÓN



OBRA NUEVA
 DIRECCIÓN DE OBRAS MUNICIPALES DE :
 PADRE HURTADO

REGIÓN: METROPOLITANA DE SANTIAGO

NÚMERO DE RESOLUCIÓN
42
FECHA DE APROBACIÓN
16 MAY 2025
ROL S.I.I.
1311-321

VISTOS

- A) Las atribuciones emanadas de Art. 24 de la Ley Orgánica Constitucional de Municipalidades,
- B) Las disposiciones de la Ley General De Urbanismo y Construcciones en especial el Art.119, su Ordenanza General y el Instrumento de Planificación Territorial
- C) La solicitud de aprobación, los planos y demás antecedentes debidamente suscritos por el propietario y los profesionales correspondientes al expediente S.M.P.ON. N° 293-24
- D) El certificado de informaciones previas N° 670 de fecha 26-ago-2019 (vigente a la fecha de esta resolución).
- E) El informe favorable de Revisor Independiente N° de Fecha (cuando corresponda)
- F) El informe favorable del revisor de proyecto de cálculo estructural N° de Fecha (cuando corresponda)
- G) La solicitud N° de fecha de aprobación de loteo con construcción simultanea. (cuando corresponda)
- H) Documento que acredita el cumplimiento de informes de mitigación de impactos al sistema de movilidad:
 - Resolución N° de fecha ,emitido por que aprueba el IMIV.
 - Certificado N° de fecha ,emitido por que implica silencio positivo.
 - Certificado N° 15111 de fecha 18-dic-2024 ,emitido por SEIM que acredita que el proyecto no requiere IMIV.
- I) Otros (especificar)

RESUELVO:

- 1 Aprobar la modificación de proyecto de Obra Nueva : (especificar) CONSTRUCCION VIVIENDA UNIFAMILIAR Ubicado en la calle / avenida/ camino CAMINO INTERIOR DE SERVIDUMBRE N° S/N Lote N° 9 , Manzana , loteo o localidad LA ESPERANZA sector (urbano o rural) RURAL , en conformidad a los planos y además antecedentes timbrados por esta D.O.M, que forma parte de la presente autorización y que se encuentran archivados en el expediente S.M.P.ON. N° 293-24
- 2 Reemplazar y/o adjuntar los planos y/o Especificaciones técnicas modificados al citado expediente S.M.P.ON., según listado adjunto.
- 3 Dejar constancia: Que la presente resolución se otorga amparada en las siguientes autorizaciones especiales :

plazos de la autorización especial (si corresponde) ESPECIFICAR: Ejemplo ART.121, ART.122 otros LGUC
 ESPECIFICAR: Ejemplo ART.121, ART.122 otros LGUC

4 Antecedentes del Proyecto

NOMBRE DEL PROYECTO : VIVIENDA UNIFAMILIAR

4.1 DATOS DEL PROPIETARIO:

NOMBRE O RAZÓN SOCIAL DEL PROPIETARIO		R.U.T.	
BIANCA ALEJANDRA FARIAS DURAN		[REDACTED]	
REPRESENTANTE LEGAL DEL PROPIETARIO		R.U.T.	
DIRECCIÓN: Nombre de la vía		N°	Local/ Of/ Depto
CAMINO INTERIOR SERVIDUMBRE		S/N	
COMUNA	CORREO ELECTRÓNICO	TELÉFONO FIJO	TELÉFONO CELULAR
PADRE HURTADO	[REDACTED]		[REDACTED]
PERSONERÍA DEL REPRESENTANTE LEGAL :	SE ACREDITÓ MEDIANTE		
DE FECHA			

4.2 INDIVIDUALIZACIÓN DE LOS PROFESIONALES

NOMBRE O RAZÓN SOCIAL de la empresa del ARQUITECTO (cuando corresponda)	R.U.T
NOMBRE DEL PROFESIONAL ARQUITECTO RESPONSABLE	R.U.T
MARCO ESCOBAR ROMERO	[REDACTED]
NOMBRE DEL CALCULISTA	R.U.T
MARCO SCOBAR ROMERO	[REDACTED]
NOMBRE DEL CONSTRUCTOR	R.U.T
KLAUSS KROFF PARRA	[REDACTED]

[Handwritten signature]

NOMBRE DEL INSPECTOR TÉCNICO DE OBRA	INSCRIPCIÓN REGISTRO	
	CATEGORÍA	N°
NOMBRE DEL REVISOR INDEPENDIENTE (cuando corresponda)	REGISTRO	CATEGORÍA
NOMBRE O RAZÓN SOCIAL DEL REVISOR DEL PROYECTO DE CÁLCULO ESTRUCTURAL (cuando corresponda)	REGISTRO	CATEGORÍA
NOMBRE DEL PROFESIONAL RESPONSABLE DE LA REVISIÓN DEL PROYECTO DE CÁLCULO ESTRUCTURAL	R.U.T	

5 CARACTERÍSTICAS PROYECTO DE OBRA NUEVA MODIFICADO

EDIFICIOS DE USO PÚBLICO, (incluida la modificación)	<input type="checkbox"/> TODO	<input type="checkbox"/> PARTE	<input checked="" type="checkbox"/> NO ES EDIFICIO DE USO PÚBLICO
CARGA DE OCUPACIÓN DE LAS EDIFICACIONES (personas) según artículo 4.2.4 OGUC.	PERMISO	12,17	DENSIDAD DE OCUPACIÓN (personas/hectárea)
	MODIFICACIÓN	8,64	MODIFICACIÓN
PERMISO			17,28
CRECIMIENTO URBANO	<input type="checkbox"/> NO	<input checked="" type="checkbox"/> SÍ	explicitar: densificación/extensión)
DENSIFICACION			
LOTEO CON CONSTRUCCIÓN SIMULTÁNEA	<input type="checkbox"/> SÍ	<input checked="" type="checkbox"/> NO	LOTEO DFL 2 <input type="checkbox"/> SÍ <input checked="" type="checkbox"/> NO
PROYECTO, se desarrolla en etapas:	<input type="checkbox"/> SÍ	<input checked="" type="checkbox"/> NO	Cantidad de etapas
Etapas EJECUTADAS (indicar)	Etapas por ejecutar		
Etapas con Mitigaciones Parciales a considerar en IMIV, art. 173 LGUC		Etapas Art. 9° del DS 167 (MTT) de 2016	

5.1 SUPERFICIES

LA MODIFICACIÓN MANTIENE LA SUPERFICIE DE PERMISO OTORGADO		<input type="checkbox"/> SÍ	<input type="checkbox"/> NO		
DISMINUYE SUPERFICIE EDIFICADA EN		M2			
AUMENTA SUPERFICIE EDIFICADA EN	288,03	M2			
	ÚTIL (m2)		COMÚN (m2)		SUPERFICIE PROYECTO MODIFICADO
	PERMISO ANTERIOR	PERMISO MODIFICADO	PERMISO ANTERIOR	PERMISO MODIFICADO	
S. EDIFICADA SUBTERRÁNEO					
S. EDIFICADA SOBRE TERRENO (1er piso + pisos superiores)	405,60	288,03			693,63
S. EDIFICADA TOTAL	405,60	288,03			693,63
SUPERFICIE OCUPACIÓN SOLO EN PRIMER PISO CON PERMISO(m2)	226,34	SUPERFICIE TOTAL PROYECTO MODIFICADO(m2)		514,37	
SUPERFICIE TOTAL DEL TERRENO (m2)	5000,31				

S. EDIFICADA SUBTERRÁNEO (S) (agregar hoja adicional si hubiere más subterráneos)

S. Edificada por nivel o piso	ÚTIL (m2)		COMÚN (m2)		TOTAL (m2)	
	PERMISO ANTERIOR	PERMISO MODIFICADO	PERMISO ANTERIOR	PERMISO MODIFICADO	PERMISO ANTERIOR	PERMISO MODIFICADO
nivel o piso -1						
nivel o piso -2						
nivel o piso -3						
nivel o piso -4						
nivel o piso -5						
TOTAL						

S. EDIFICADA SOBRE TERRENO (agregar hoja adicional si hubiere mas pisos sobre el nivel de suelo natural)

S. Edificada por nivel o piso	ÚTIL (m2)		COMÚN (m2)		TOTAL (m2)	
	PERMISO ANTERIOR	PERMISO MODIFICADO	PERMISO ANTERIOR	PERMISO MODIFICADO	PERMISO ANTERIOR	PERMISO MODIFICADO
nivel o piso 1	226,34	288,03			226,34	288,03
nivel o piso 2	179,26				179,26	
nivel o piso 3						
nivel o piso 4						
nivel o piso 5						
nivel o piso 6						
nivel o piso 7						
nivel o piso 8						
nivel o piso 9						
nivel o piso 10						
TOTAL	405,60	288,03			405,60	288,03

S. EDIFICADA POR DESTINO

DESTINO (S) CONTEMPLADO (S)	Residencial ART 2.1.25. OGUC	Equipamiento ART. 2.1.33. OGUC	Act. Productivas ART 2.1.28. OGUC	Infraestructura ART 2.1.29. OGUC	Área verde ART 2.1.31. OGUC	Espacio Público ART 2.1.30. OGUC
SUPERFICIE PERMISO	405,60					
SUPERFICIE MODIFICACIÓN	693,63					

5.2 NORMAS URBANÍSTICAS

SE ACOGE A NUEVAS NORMAS (ART. 5.1.18. O.G.U.C)	<input type="checkbox"/> SÍ	<input checked="" type="checkbox"/> NO
---	-----------------------------	--

PREDIO(S) EMPLAZADO(S) EN ÁREA DE RIESGO	<input checked="" type="checkbox"/> NO	<input type="checkbox"/> SÍ	<input type="checkbox"/> PARCIAL
--	--	-----------------------------	----------------------------------

NORMAS URBANÍSTICAS	PERMISO ANTERIOR	PERMITIDO	PERMISO MODIFICADO
DENSIDAD	7,99 HAB/HA	OGUC	7,99 HAB/HA
COEFICIENTE DE OCUPACIÓN PISOS SUPERIORES (sobre 1er piso)	0,036	OGUC	0,036
COEFICIENTE DE OCUPACIÓN DE SUELO (1er piso)	0,045	GUC	0,102
COEFICIENTE DE CONSTRUCTIBILIDAD	0,08	OGUC	0,14
DISTANCIAMIENTOS	OGUC	OGUC	OGUC
RASANTE	70°	70°	70°
SISTEMA DE AGRUPAMIENTO	AISLADO	OGUC	AISLADO
ADOSAMIENTO	NO APLICA	OGUC	40%
ANTEJARDÍN	10	OGUC	10
ALTURA EN METROS Y/O PISOS	6,78	OGUC	6,78
ESTACIONAMIENTOS AUTOMÓVILES		OGUC	3
ESTACIONAMIENTOS BICICLETAS			
ESTACIONAMIENTOS OTROS VEHÍCULOS (ESPECIFICAR)			
ESTACIONAMIENTOS PARA PERSONAS CON DISCAPACIDAD			

DESCUENTO ESTACIONAMIENTO PARA AUTOMÓVILES POR ESTACIONAMIENTO PARA BICICLETAS	<input type="checkbox"/> SÍ	<input checked="" type="checkbox"/> NO	CANTIDAD DESCONTADA
--	-----------------------------	--	---------------------

5.3 USO DE SUELO Y DESTINO(S) CONTEMPLADO(S)

LA OBRA MANTIENE EL DESTINO ORIGINAL	<input type="checkbox"/> SÍ	<input type="checkbox"/> NO, Completar cuadro siguiente				
TIPO DE USO	Residencial ART 2.1.25. OGUC	Equipamiento ART. 2.1.33. OGUC	Act. Productivas ART 2.1.28. OGUC	Infraestructura ART 2.1.29. OGUC	Area verde ART 2.1.31. OGUC	Espacio Público ART 2.1.30. OGUC
CLASE / DESTINO PERMISO	VIVIENDA					
CLASE / DESTINO MODIFICACIÓN	VIVIENDA					
ACTIVIDAD PERMISO						
ACTIVIDAD MODIFICACIÓN						
ESCALA PERMISO (Art. 2.1.36. OGUC)						
ESCALA MODIFICACIÓN (Art. 2.1.36. OGUC)						

5.4 PROTECCIONES OFICIALES: Predio o Inmueble con Protección Oficial (información del CIP).

<input type="checkbox"/> NO	<input type="checkbox"/> SÍ, especificar	<input type="checkbox"/> ZCH	<input type="checkbox"/> ICH	<input type="checkbox"/> ZOIT	<input type="checkbox"/> OTRO; especificar
<input type="checkbox"/> MONUMENTO NACIONAL:	<input type="checkbox"/> ZT	<input type="checkbox"/> MH	<input type="checkbox"/> SANTUARIO DE LA NATURALEZA		
OBSERVACIONES MODIFICACIÓN					

5.5 FORMA DE CUMPLIMIENTO ARTÍCULO 70° LGUC (*)

CESIÓN <input type="checkbox"/>	APORTE <input type="checkbox"/>	<input type="checkbox"/> OTRO ESPECIFICAR:
---------------------------------	---------------------------------	--

(*) SÓLO EN CASO DE PROYECTOS QUE CONLLEVEN CRECIMIENTO URBANO POR DENSIFICACIÓN (exigible conforme a plazos del Artículo primero transitorio de la Ley N° 20.958)

5.6 CÁLCULO DEL PORCENTAJE DE CESIÓN OBRA NUEVA

(sólo en casos de proyectos de crecimiento urbano por densificación)

Exigible conforme a plazos del Artículo primero transitorio de la Ley N° 20.958 (artículo 2.2.5. Bis OGUC)

PROYECTO	PORCENTAJE DE CESIÓN
(a) <input type="checkbox"/> CON DENSIDAD DE OCUPACIÓN HASTA 8.000 Personas/Hectárea	(DENSIDAD DE OCUPACIÓN) $\frac{17,28}{2000} \times 11 = 0,095 \%$
(b) <input type="checkbox"/> CON DENSIDAD DE OCUPACIÓN SOBRE 8.000 Personas/Hectárea	44%

Nota 1: En la Modificación de proyecto de edificación de Obra Nueva, se debe efectuar el cálculo de la edificación completa, incluyendo las modificaciones que se solicitan.

Nota 2: Para calcular la Densidad de Ocupación, se debe considerar la carga de ocupación (según art. 4.2.4. de la OGUC) que se incrementa en el o los terrenos del proyecto, sin considerar en el cálculo, la cantidad de personas que ocupaban las edificaciones existentes, incluso si estas fuesen demolidas para materializar el proyecto. Sólo podrá descontarse la carga de ocupación de edificaciones a demoler, en los casos que el permiso de demolición se solicite en forma conjunta con la solicitud de permiso de edificación, y se adjunten los antecedentes respectivos a dicha solicitud, conforme al inciso final del artículo 5.1.6. y al inciso tercero del artículo 5.1.4., ambos de la O.G.U.C.

Nota 3: La Densidad de Ocupación, se obtiene de la siguiente fórmula:
(Art. 2.2.5. Bis OGUC)

$$\frac{\text{(Carga de ocupación del proyecto calculada según el art. 4.2.4. de la OGUC)} \times 10.000}{\text{Superficie del terreno (que considera el terreno más la superficie exterior hasta el eje del espacio público adyacente existente o previsto en el IPT hasta un máximo de 30 m)}}$$



5.7 CÁLCULO DEL APOORTE (EN LOS CASOS QUE CORRESPONDA)

(c)	AVALÚO FISCAL VIGENTE A LA FECHA DE LA SOLICITUD DE LA MODIFICACIÓN, CORRESPONDIENTE AL O LOS TERRENOS (no se debe incluir valor de edificaciones existentes)	\$ 67.595.120	(d)	PORCENTAJE DE BENEFICIO POR CONSTRUCTIBILIDAD	%
(e)	AVALÚO FISCAL INCREMENTADO, CORRESPONDIENTE AL O LOS TERRENOS (*) [(c) + ((c) x (d))]	X	0,095 % % DE CESIÓN o (b)] [(a)	=	\$ 64.215 APORTE EQUIVALENTE EN DINERO [(e) x ((a) o (b))]

(*) El Avalúo Fiscal debe incrementarse en la misma proporción que el aumento de constructibilidad obtenido por un beneficio normativo (Inciso 2° art. 2.2.5. Bis C. OGUC)
 NOTA: Si el aporte se pagará en dinero, el pago respectivo deberá realizarse en forma previa a la Recepción Definitiva, parcial o total (Art. 2.2.5. Bis D.)

5.8 INCENTIVOS NORMATIVOS DEL IPT, A LOS QUE SE ACOGE LA MODIFICACIÓN (Art. 184 LGUC)

BENEFICIO	CONDICIÓN PARA OPTAR AL BENEFICIO:
BENEFICIO	CONDICIÓN PARA OPTAR AL BENEFICIO:
BENEFICIO	CONDICIÓN PARA OPTAR AL BENEFICIO:

5.9 DISPOSICIONES ESPECIALES A QUE SE ACOGE EL PROYECTO MODIFICADO

<input type="checkbox"/> D.F.L.-N°2 de 1959	<input type="checkbox"/> Conjunto Armónico	<input type="checkbox"/> Proyección Sombras Art. 2.6.11. OGUC	<input type="checkbox"/> Segunda Vivienda Art. 6.2.4. OGUC
<input type="checkbox"/> Ley N° 19.537 Copropiedad Inmobiliaria	<input type="checkbox"/> Beneficio Fusión Art. 63 LGUC	<input type="checkbox"/> Conj. Viv. Econom. Art. 6.1.8. OGUC	<input type="checkbox"/> Art. 2.4.1. OGUC Inciso Segundo
<input type="checkbox"/> Art. 6.6.1. OGUC, según resolución N°	(V y U) de fecha	vigente hasta	
<input type="checkbox"/> Otro ; especificar			

5.10 NÚMERO DE UNIDADES TOTALES POR DESTINO PROYECTO MODIFICADO Art 6° letra L- D.S. N° 167 de 2016 MTT

VIVIENDAS	BODEGAS	OFICINAS	LOCALES COMERCIALES	Otro; especificar	TOTAL UNIDADES
1				N°	
ESTACIONAMIENTOS para automóviles	3	Otros Estacionamientos exigidos (IPT):	Especificar	Cantidad	Especificar
ESTACIONAMIENTOS para bicicletas					

5.11 PARA PROYECTOS DE CONDOMINIO TIPO B

SUPERFICIE TOTAL DE TERRENO	CANTIDAD DE SITIOS RESULTANTES PROYECTO MODIFICADO
-----------------------------	--

6 OTRAS AUTORIZACIONES QUE FORMAN PARTE DE ESTE PERMISO (Inciso final Art. 5.1.6. de la OGUC)

<input type="checkbox"/> DEMOLICIÓN	<input type="checkbox"/> INSTALACIÓN DE FAENAS	<input type="checkbox"/> INSTALACIÓN DE GRÚAS Y SIMILARES
<input type="checkbox"/> OTRAS (especificar)	<input type="checkbox"/> EJECUCIÓN DE EXCAVACIONES, ENTIBACIONES Y SOCIALZADOS	

7 CLASIFICACIÓN DE LA CONSTRUCCIÓN

CLASIFICACIÓN	m2	%(*)	VALOR m2 (**)	CLASIFICACIÓN	m2	%(*)	VALOR m2 (**)
E-4	189,65		127.239				
A-4	98,38		176.848				

(*) El 100% corresponde a la superficie edificada total que se calcula según Tabla de Costos Unitarios MINVU
 (**) Valor de la Tabla de Costos Unitarios MINVU vigente a la fecha de ingreso de la solicitud.

8 DERECHOS MUNICIPALES

(a) PRESUPUESTO PARTE ESTRUCTURA MODIFICADA (*) (Presupuesto emitido por profesional competente)	\$	
(b) SUBTOTAL 1 DERECHOS MUNICIPALES [(a) x (0,75 %)]	%	\$
(c) PRESUPUESTO SUPERFICIE QUE SE AMPLÍA (Calculado con Tabla Costos Unitarios MINVU)	\$	41.529.182
(d) SUBTOTAL 2 DERECHOS MUNICIPALES [(c) x (1,5%)]	%	\$ 622.938
(e) PRESUPUESTO DISMINUCIÓN DE SUPERFICIE (**) (Presupuesto emitido por profesional competente)	\$	
(f) SUBTOTAL 3 DERECHOS MUNICIPALES [(e) x (0,75%)]	%	\$
(g) DESCUENTO POR UNIDADES DE CASAS O PISOS TIPO REPETIDOS	(-)	\$
(h) SUBTOTAL 4 DERECHOS MUNICIPALES [(b)+(d)+(f)-(g)]	\$	
(i) DESCUENTO 30% CON INFORME DE REVISOR INDEPENDIENTE [(h) x (30%)]	(-)	\$
TOTAL DERECHOS A PAGAR [(h)-(i)]	\$	622.938
GIRO INGRESO MUNICIPAL NÚMERO	6718	FECHA : 12-mayo-2025

(*)La superficie a considerar, debe incluir tanto la de la estructura, como la de los recintos o unidades afectadas por dicha modificación.
 (**)Ver Circular DDU- EPECÍFICA N° 24/2007

8.1 CÁLCULO DE DESCUENTO POR UNIDADES REPETIDAS (Art. 130 LGUC; Art. 5.1.14. OGUC)

Unidades de Casas o pisos tipo repetidos	Porcentaje de descuentos de los derechos municipales	Número máximo de unidades con descuento por tramo	DESCUENTO (\$)
1° y 2°	0	0	
3°, 4° y 5°	0,1	3	
6°, 7°, 8°, 9 y 10°	0,2	5	
11 a la 20 , inclusive	0,3	10	
21 a la 40 ° inclusive	0,4	20	
41 o más	0,5	variable	
TOTAL DESCUENTO:			

Esta tabla se debe aplicar para cada vivienda o piso tipo que se repita



PERMISO DE EDIFICACIÓN

OBRA NUEVA

DIRECCIÓN DE OBRAS MUNICIPALES DE:
PADRE HURTADO

REGIÓN: METROPOLITANA DE SANTIAGO

NÚMERO DE RESOLUCIÓN	41
FECHA DE APROBACIÓN	16 MAY 2025
ROL S.I.I	
1311-577	

VISTOS

- A) Las atribuciones emanadas del Art. 24 de la Ley Orgánica Constitucional de Municipalidades,
- B) Las disposiciones de la Ley General de Urbanismo y Construcciones en especial el Art. 116, su Ordenanza General, y el Instrumento de Planificación Territorial.
- C) La solicitud de aprobación, los planos y demás antecedentes debidamente suscritos por el propietario y los profesionales correspondientes al expediente S.P.E.-5.1.4/5.1.6. N° 06/25
- D) El certificado de informaciones previas N° 204 de fecha 10-abr-2024
- E) El anteproyecto de Edificación N° de fecha (cuando corresponda)
- F) El informe Favorable de Revisor Independiente N° vigente, de fecha (cuando corresponda)
- G) El informe favorable de Revisor de Proyecto de Cálculo Estructural N° de fecha (cuando corresponda)
- H) La Resolución N° de la misma fecha de esta Resolución que aprueba el loteo (con construcción simultánea).
- I) Que previo a la fecha de esta Resolución, se aprobaron las tramitaciones condicionantes para el permiso referidas a de fecha (fusión, subdivisión, subdivisión afecta....) (..... subdivisión afecta, modificación, rectificación de deslindes, demolición, etc)
- J) Otros (especificar):

RESUELVO:

- 1 Conceder permiso para CONSTRUIR VIVIENDA con una superficie total de 124,12 m2 y de 1 pisos de altura, destinado a VIVIENDA UNIFAMILIAR ubicado en calle/avenida/camino CAMINO SERVIDUMBRE (CAMINO LA ORACIÓN) N° S/N° Lote N° 30 manzana --- localidad o loteo EL PORVENIR sector RURAL zona I.S.A.M. 12 del Plan regulador METROPOLITANO (urbano o rural) Comuna o Intercomunal
- 2 Dejar constancia que la obra que se aprueba los beneficios del D.F.L.-N°2 de 1959. (Mantiene o pierde)
- 3 Que el presente permiso se otorga amparado en las siguientes autorizaciones especiales: plazos de la autorización especial
- 4 Que el proyecto que se aprueba se ajusta al citado anteproyecto aprobado (cuando corresponda).
- 5 Antecedentes del Proyecto
- NOMBRE DEL PROYECTO : VIVIENDA UNIFAMILIAR

5.1 DATOS DEL PROPIETARIO:

NOMBRE O RAZÓN SOCIAL DEL PROPIETARIO		R.U.T.	
DIANA VERGARA		[REDACTED]	
REPRESENTANTE LEGAL DEL PROPIETARIO		R.U.T.	
DIRECCIÓN: Nombre de la vía		N°	Local/ Of/ Depto
[REDACTED]		S/N	LT. 30
COMUNA		CORREO ELECTRÓNICO	TELÉFONO CELULAR
PADRE HURTADO		---	[REDACTED]
PERSONERÍA DEL REPRESENTANTE LEGAL :	SE ACREDITÓ MEDIANTE		
CON FECHA	DE FECHA	Y REDUCIDA A ESCRITURA PÚBLICA	
ANTE EL NOTARIO SR (A)			

5.2 INDIVIDUALIZACIÓN DE LOS PROFESIONALES

NOMBRE O RAZÓN SOCIAL de la empresa del ARQUITECTO (cuando corresponda)	R.U.T
NOMBRE DEL PROFESIONAL ARQUITECTO RESPONSABLE	R.U.T
REBECA CEA FIGUEROA	[REDACTED]
NOMBRE DEL CALCULISTA	R.U.T
REBECA CEA FIGUEROA	[REDACTED]
NOMBRE DEL CONSTRUCTOR (*)	R.U.T
REBECA CEA FIGUEROA	[REDACTED]

7

NOMBRE DEL INSPECTOR TÉCNICO DE OBRA (*)	INSCRIPCIÓN REGISTRO	
	CATEGORÍA	N°
NOMBRE DEL REVISOR INDEPENDIENTE (cuando corresponda)	REGISTRO	CATEGORÍA
NOMBRE O RAZÓN SOCIAL DEL REVISOR DEL PROYECTO DE CÁLCULO ESTRUCTURAL (cuando corresponda)	REGISTRO	CATEGORÍA
NOMBRE DEL PROFESIONAL RESPONSABLE DE LA REVISIÓN DEL PROYECTO DE CÁLCULO ESTRUCTURAL	R.U.T	

(*) Podrá individualizarse hasta antes del inicio de las obras.

6 CARACTERÍSTICAS DEL PROYECTO DE OBRA NUEVA

EDIFICIOS DE USO PÚBLICO	<input type="checkbox"/> TODO	<input type="checkbox"/> PARTE	<input checked="" type="checkbox"/> NO ES EDIFICIO DE USO PÚBLICO
CARGA DE OCUPACIÓN TOTAL DE LAS EDIFICACIONES (personas) según artículo 4.2.4. OGUC.	6,83	DENSIDAD DE OCUPACIÓN (personas/hectárea)	13,66
CRECIMIENTO URBANO	<input type="checkbox"/> NO	<input checked="" type="checkbox"/> SÍ	Explicitar: densificación / extensión DENSIFICACION
LOTEO CON CONSTRUCCIÓN SIMULTÁNEA	<input type="checkbox"/> SÍ	<input checked="" type="checkbox"/> NO	LOTEO DFL 2 <input type="checkbox"/> SÍ <input checked="" type="checkbox"/> NO
PROYECTO, se desarrollará en etapas:	<input type="checkbox"/> SÍ	<input checked="" type="checkbox"/> NO	cantidad de etapas
ETAPAS CON MITIGACIONES PARCIALES (a considerar en IMIV, art. 173 LGUC)			Etapas art 9° del DS 167 (MTT) de 2016

6.1 SUPERFICIES

SUPERFICIE	ÚTIL (m2)	COMÚN (m2)	TOTAL (m2)
S. EDIFICADA SUBTERRÁNEO (S)	---	---	---
S. EDIFICADA SOBRE TERRENO (1er piso + pisos superiores)	124,12	---	124,12
S. EDIFICADA TOTAL	124,12	---	124,12
SUPERFICIE OCUPACIÓN SOLO EN PRIMER PISO (m2)	124,12	SUPERFICIE TOTAL DEL PREDIO O LOS PREDIOS (m2)	5,000

S. EDIFICADA SUBTERRÁNEO (S) (agregar hoja adicional si hubiere más subterráneos)

S. Edificada por nivel o piso	ÚTIL (m2)	COMÚN (m2)	TOTAL (m2)
nivel o piso -1			
nivel o piso -2			
nivel o piso -3			
nivel o piso -4			
nivel o piso -5			
TOTAL			

S. EDIFICADA SOBRE TERRENO (agregar hoja adicional si hubiere más pisos sobre el nivel de suelo natural)

S. Edificada por nivel o piso	ÚTIL (m2)	COMÚN (m2)	TOTAL (m2)
nivel o piso 1	124,12	---	124,12
nivel o piso 2			
nivel o piso 3			
nivel o piso 4			
nivel o piso 5			
nivel o piso 6			
nivel o piso 7			
nivel o piso 8			
nivel o piso 9			
nivel o piso 10			
TOTAL	124,12	---	124,12

S. EDIFICADA POR DESTINO

DESTINO (S) CONTEMPLADO (S)	Residencial ART 2.1.25. OGUC	Equipamiento ART. 2.1.33. OGUC	Act. Productivas ART 2.1.28. OGUC	Infraestructura ART 2.1.29. OGUC	Área verde ART 2.1.31. OGUC	Espacio Público ART 2.1.30. OGUC
SUPERFICIE EDIFICADA	124,12					

6.2 NORMAS URBANÍSTICAS

PREDIO(S) EMPLAZADO(S) EN ÁREA DE RIESGO	<input checked="" type="checkbox"/> NO	<input type="checkbox"/> SÍ	<input type="checkbox"/> PARCIAL
NORMAS URBANÍSTICAS	PROYECTADO	PERMITIDO	
DENSIDAD	--	--	
COEFICIENTE DE OCUPACIÓN PISOS SUPERIORES (sobre 1er piso)	No aplica	OGUC	
COEFICIENTE DE OCUPACIÓN DE SUELO (1er piso)	0,02	OGUC	
COEFICIENTE DE CONSTRUCTIBILIDAD	0,02	0,1	

DISTANCIAMIENTOS	Cumple	OGUC
RASANTE	70°	OGUC
SISTEMA DE AGRUPAMIENTO	Aislado	OGUC
ADOSAMIENTO	No aplica	OGUC
ANTEJARDÍN	No aplica	OGUC
ALTURA EN METROS Y/O PISOS	1 piso	OGUC
ESTACIONAMIENTOS AUTOMÓVILES		PRMS
ESTACIONAMIENTOS BICICLETAS	No aplica	---
ESTACIONAMIENTOS OTROS VEHÍCULOS (ESPECIFICAR)	---	---
ESTACIONAMIENTOS PARA PERSONAS CON DISCAPACIDAD	---	---

DESCUENTO ESTACIONAMIENTO PARA AUTOMÓVILES POR ESTACIONAMIENTO PARA BICICLETAS	<input type="checkbox"/> SI	<input checked="" type="checkbox"/> NO	CANTIDAD DESCONTADA	
--	-----------------------------	--	---------------------	--

6.3 USO DE SUELO Y DESTINO(S) CONTEMPLADOS(S)

TIPO DE USO	Residencial ART 2.1.25. OGUC	Equipamiento ART. 2.1.33. OGUC	Act. Productivas ART 2.1.28. OGUC	Infraestructura ART 2.1.29. OGUC	Area verde ART 2.1.31. OGUC	Espacio Público ART 2.1.30. OGUC
CLASE / DESTINO	VIVIENDA					
ACTIVIDAD						
ESCALA	(Art. 2.1.36. OGUC)					

6.4 PROTECCIONES OFICIALES

<input checked="" type="checkbox"/> NO	<input type="checkbox"/> SI, especificar	<input type="checkbox"/> ZCH	<input type="checkbox"/> ICH	<input type="checkbox"/> ZOIT	<input type="checkbox"/> OTRO, especificar
<input type="checkbox"/> MONUMENTO NACIONAL:	<input type="checkbox"/> ZT	<input type="checkbox"/> MH	<input type="checkbox"/> SANTUARIO DE LA NATURALEZA		

6.5 FORMA DE CUMPLIMIENTO ARTÍCULO 70° LGUC (*)

CESIÓN <input type="checkbox"/>	APORTE <input checked="" type="checkbox"/>	<input type="checkbox"/> OTRO ESPECIFICAR:
---------------------------------	--	--

(*) SÓLO EN CASO DE PROYECTOS QUE CONLLEVEN CRECIMIENTO URBANO POR DENSIFICACIÓN (exigible conforme a plazos del Artículo primero transitorio de la Ley N° 20.958)

6.6 CÁLCULO DEL PORCENTAJE DE CESIÓN OBRA NUEVA

(sólo en casos de proyectos de crecimiento urbano por densificación)

Exigible conforme a plazos del Artículo primero transitorio de la Ley N° 20.958 (artículo 2.2.5. Bis OGUC)

PROYECTO	PORCENTAJE DE CESIÓN
(a) <input checked="" type="checkbox"/> CON DENSIDAD DE OCUPACIÓN HASTA 8.000 Personas/Hectárea	(DENSIDAD DE OCUPACIÓN) $\frac{12,42}{2000} \times 11 = 0,07\%$
(b) <input type="checkbox"/> CON DENSIDAD DE OCUPACIÓN SOBRE 8.000 Personas/Hectárea	44%

Nota 1: En el proyecto de edificación de Obra Nueva, se debe efectuar el cálculo de la edificación completa.

Nota 2: Para calcular la Densidad de Ocupación, se debe considerar la carga de ocupación (según art. 4.2.4. de la OGUC) que se incrementa en el o los terrenos del proyecto, sin considerar en el cálculo, la cantidad de personas que ocupaban las edificaciones existentes, incluso si estas fuesen demolidas para materializar el proyecto. Sólo podrá descontarse la carga de ocupación de edificaciones a demoler, en los casos que el permiso de demolición se solicite en forma conjunta con la solicitud de permiso de edificación, y se adjunten los antecedentes respectivos a dicha solicitud, conforme al inciso final del artículo 5.1.6. y al inciso tercero del artículo 5.1.4., ambos de la O.G.U.C.

Nota 3: La Densidad de Ocupación, se obtiene de la siguiente fórmula: $\frac{\text{Carga de ocupación del proyecto calculada según el art. 4.2.4. de la OGUC} \times 10.000}{\text{Superficie del terreno (que considera el terreno más la superficie exterior hasta el eje del espacio público adyacente existente o previsto en el IPT hasta un máximo de 30 m)}}$

6.7 CÁLCULO DEL APORTE (EN LOS CASOS QUE CORRESPONDA)

(c) AVALÚO FISCAL VIGENTE A LA FECHA DE LA SOLICITUD DEL PERMISO, CORRESPONDIENTE AL O LOS TERRENOS (no se debe incluir valor de edificaciones existentes)	\$ 58.867.373	(d) PORCENTAJE DE BENEFICIO POR CONSTRUCTIBILIDAD	%
\$ 58.867.373	X	0,07 %	= \$ 40.212
(e) AVALÚO FISCAL INCREMENTADO, CORRESPONDIENTE AL O LOS TERRENOS (*) [(c) + ((c) x (d))]		% DE CESIÓN [(a) o (b)]	APORTE EQUIVALENTE EN DINERO [(e) x ((a) o (b))]

(*) El Avalúo Fiscal debe incrementarse en la misma proporción que el aumento de constructibilidad obtenido por un beneficio normativo (inciso 2° art. 2.2.5. Bis C. OGUC)

6.8 INCENTIVOS NORMATIVOS DEL IPT, A LOS QUE SE ACOGE EL PROYECTO

(Art. 184 LGUC)

BENEFICIO	CONDICIÓN PARA OPTAR AL BENEFICIO:
BENEFICIO	CONDICIÓN PARA OPTAR AL BENEFICIO:
BENEFICIO	CONDICIÓN PARA OPTAR AL BENEFICIO:

6.9 DISPOSICIONES ESPECIALES A QUE SE ACOGE EL PROYECTO

<input type="checkbox"/> D.F.L-N°2 de 1959	<input type="checkbox"/> Conjunto Armónico	<input type="checkbox"/> Proyección Sombras Art. 2.6.11. OGUC	<input type="checkbox"/> Segunda Vivienda Art. 6.2.4. OGUC
<input type="checkbox"/> Ley N° 19.537 Copropiedad Inmobiliaria	<input type="checkbox"/> Beneficio Fusión Art. 63 LGUC	<input type="checkbox"/> Conj. Viv. Econ. Art. 6.1.8. OGUC	<input type="checkbox"/> Art. 2.4.1. OGUC Inciso Segundo
<input type="checkbox"/> Art. 6.6.1. OGUC, según resolución N°	(V y U) de fecha	vigente hasta	
<input type="checkbox"/> Otro ; especificar			

6.10 NÚMERO DE UNIDADES TOTALES POR DESTINO

Art 6° letra L- D.S. N° 167 de 2016 MTT

VIVIENDAS	BODEGAS	OFICINAS	LOCALES COMERCIALES	Otro; especificar	TOTAL UNIDADES
1				N°	1
ESTACIONAMIENTOS para automóviles		Otros Estacionamientos exigidos (IPT):	Especificar	Cantidad	Especificar
ESTACIONAMIENTOS para bicicletas					

6.11 PARA PROYECTOS DE CONDOMINIO TIPO B

SUPERFICIE TOTAL DE TERRENO	CANTIDAD DE SITIOS RESULTANTES
-----------------------------	--------------------------------

7 OTRAS AUTORIZACIONES QUE FORMAN PARTE DE ESTE PERMISO (Inciso final Art. 5.1.6. de la OGUC)

<input type="checkbox"/> DEMOLICIÓN	<input type="checkbox"/> INSTALACIÓN DE FAENAS	<input type="checkbox"/> INSTALACIÓN DE GRÚAS Y SIMILARES
<input type="checkbox"/> OTRAS (especificar)		<input type="checkbox"/> EJECUCIÓN DE EXCAVACIONES, ENTIBACIONES Y SOCIALZADO

8 CLASIFICACIÓN DE LA CONSTRUCCIÓN

CLASIFICACIÓN	m2	%(*)	VALOR m2 (**)	CLASIFICACIÓN	m2	%(*)	VALOR m2 (**)
E-4	124,12	100%	128.909				

(*) El 100% corresponde a la superficie edificada total que se calcula según Tabla de Costos Unitarios MINVU
 (**) Valor de la Tabla de Costos Unitarios MINVU vigente a la fecha de ingreso de la solicitud.

9 DERECHOS MUNICIPALES

(a) PRESUPUESTO (Calculado con Tabla Costos Unitarios MINVU)		\$	16.000.185
(b) SUBTOTAL 1 DERECHOS MUNICIPALES [(a) x (1,5% Art. 130 LGUC)]	%	\$	240.003
(c) DESCUENTO POR UNIDADES DE CASAS O PISOS TIPO REPETIDOS	(-)	\$	
(d) SUBTOTAL 2 DERECHOS MUNICIPALES [(b) - (c)]		\$	240.003
(e) DESCUENTO 30% CON INFORME DE REVISOR INDEPENDIENTE [(d) x (30%)]	(-)	\$	
(f) DESCUENTO MONTO CONSIGNADO AL INGRESO SOLICITUD	(-)	\$	
(g) TOTAL DERECHOS A PAGAR [(d) - (e) - (f)]		\$	240.003
GIRO INGRESO MUNICIPAL NÚMERO	6939	FECHA:	13-mayo-2025

9.1.- CÁLCULO DE DESCUENTO POR UNIDADES REPETIDAS (Art. 130 LGUC; Art. 5.1.14. OGUC)

Unidades de Casas o pisos tipo repetidos	Porcentaje de descuentos de los derechos municipales	número maximo de unidades con descuento por tramo	DESCUENTO (\$)
1° y 2°	0%	0	
3°, 4° y 5°	10%	3	
6°, 7°, 8°, 9 y 10°	20%	5	
11 a la 20 , inclusive	30%	10	
21 a la 40 ° inclusive	40%	20	
41 o más	50%	variable	
TOTAL DESCUENTO:			

Esta tabla se debe aplicar para cada vivienda o piso tipo que se repita

10 GLOSARIO:

D.F.L.: Decreto con Fuerza de Ley	I.P.T: Instrumento de Planificación Territorial.	SAG: Servicio Agrícola y Ganadero
D.S: Decreto Supremo	LGUC: Ley General de Urbanismo y Construcciones	SEREMI: Secretaría Regional Ministerial
EISTU: Estudio de Impacto Sistema Transporte Urbano	MH: Monumento Histórico	SEIM: Sistema de Evaluación de Impacto en Movilidad.
GIM: Giro de Ingreso Municipal	MINAGRI: Ministerio de Agricultura.	ZCH: Zona de Conservación Histórica
ICH: Inmueble de Conservación Histórica	MINVU: Ministerio de Vivienda y Urbanismo	ZOIT: Zona de Interés Turístico
IMIV: Informe de Mitigación de Impacto Vial	MTT: Ministerio de Transportes y Telecomunicaciones	ZT: Zona Típica
INE: Instituto Nacional de Estadísticas	OGUC: Ordenanza General de Urbanismo y Construcciones	


NOTAS: (SOLO PARA SITUACIONES ESPECIALES)

CUENTA CON CERTIFICADO SEIM N°2926/2025 DE FECHA 12-03-2025 EMITIDO POR SEREMITT QUE CATEGORIZA AL PROYECTO COMO EXENTO DE PRESENTACION DE IMIV.

EL PROYECTO CUENTA CERTIFICADO DE APROBACION DE PROYECTO DE SISTEMA PARTICULAR DE AGUAS SERVIDAS, MEDIANTE RESOLUCION EXENTA N° 2313561461 DE FECHA 01-12-2023 EMITIDA POR SEREMI DE SALUD.

- SUPERFICIE DE VIVIENDA : 124,12 M2
- SUPERFICIE DEL PREDIO : 5.000 M2

CHM



FRANCISCO JAVIER VARGAS CASTILLO
 DIRECTOR DE OBRAS MUNICIPALES
 nombre y firma



CERTIFICADO DE RECEPCIÓN DEFINITIVA DE OBRA MENOR
AMPLIACIÓN DE VIVIENDA SOCIAL Y OTRAS

DIRECCIÓN DE OBRAS MUNICIPALES DE :
 PADRE HURTADO

REGIÓN: METROPOLITANA DE SANTIAGO

NÚMERO DE CERTIFICADO
22
FECHA
16 MAY 2025
ROL SII
286-1

VISTOS

- A) Las atribuciones emanadas del Art. 24 de la Ley Orgánica Constitucional de Municipalidades.
- B) Las disposiciones de la Ley General de Urbanismo y Construcciones en especial el Art. 144, su Ordenanza General, y el instrumento de planificación territorial.
- C) La solicitud de recepción definitiva de obra menor, ampliación de vivienda social y otra, debidamente suscrita por el propietario y arquitecto correspondiente al expediente SRD OM -5.1.4.2A N° 18 ingresada con fecha 05-mayo-2025
- D) El informe del arquitecto que señala que las obras se han ejecutado conforme al permiso aprobado, incluidas sus modificaciones.
- E) El informe del Revisor Independiente, si se contrató, que certifica que las obras de ampliación de vivienda social y otra se ejecutaron conforme al permiso aprobado.
- F) La Declaración Jurada del Constructor a cargo de la obra, donde afirma que las medidas de Gestión y Control de Calidad fueron aplicadas.
- G) Los antecedentes que comprenden el expediente S. OM 5.1.4. N° 54-19
- H) Los antecedentes exigidos a los Art. 5.2.5. y 5.2.6. de la Ordenanza General de Urbanismo y Construcciones.

RESUELVO

1. Otorgar certificado de Recepción definitiva PARCIAL (Total o Parcial) de la obra menor, ampliación de vivienda social u otra, ubicada en calle/avenida/camino SAN GENARO N° 1252 Lote N° 4 manzana D localidad o loteo LA CAPILLA LOTE H sector URBANO (Urbano o Rural) de conformidad a los planos y antecedentes timbrados por esta DOM que forman parte del presente certificado, que incluye edificación (es) con una superficie total de 68,80 m².
2. Dejar constancia: Que la presente recepción se otorga amparado en las siguientes autorizaciones especiales: SE ACOGE AL ART. 166 OGUC Plazos de la autorización: --- (Art.121, Art.122, Art.123, Art.124 de la Ley General de Urbanismo y Construcciones)
3. Antecedentes del Proyecto
 NOMBRE DEL PROYECTO: AMPLIACION VIVIENDA DE HASTA 520 UF

3.1 DATOS DEL PROPIETARIO:

NOMBRE O RAZÓN SOCIAL DEL PROPIETARIO				R.U.T.	
JOHANA VARGAS DE HERNANDEZ				[REDACTED]	
REPRESENTANTE LEGAL DEL PROPIETARIO				R.U.T.	
---				---	
DIRECCIÓN: Nombre de la vía			N°	Local/ Of/ Depto	Localidad
[REDACTED]			[REDACTED]	---	LA CAPILLA
COMUNA	CORREO ELECTRÓNICO	TELÉFONO FIJO	TELÉFONO CELULAR		
PADRE HURTADO	---	---	---		
PERSONERÍA DEL REPRESENTANTE LEGAL :		SE ACREDITÓ MEDIANTE			
[REDACTED]		[REDACTED]			
[REDACTED]		DE FECHA [REDACTED]			

3.2 INDIVIDUALIZACIÓN DE LOS PROFESIONALES

NOMBRE O RAZÓN SOCIAL de la empresa del ARQUITECTO (cuando corresponda)		R.U.T.
---		---
NOMBRE DEL PROFESIONAL ARQUITECTO RESPONSABLE		R.U.T.
PATRICIO CANEPA VIGNOLA		[REDACTED]
NOMBRE DEL CALCULISTA (cuando corresponda)		R.U.T.
PATRICIO CANEPA VIGNOLA		[REDACTED]
NOMBRE DEL CONSTRUCTOR		R.U.T.
PATRICIO CANEPA VIGNOLA		[REDACTED]

NOMBRE DEL REVISOR INDEPENDIENTE (cuando se haya contratado)	REGISTRO	CATEGORÍA
---	---	---

4 CARACTERÍSTICAS PRINCIPALES DE LA RECEPCIÓN DE OBRA MENOR DE AMPLIACION DE VIVIENDA SOCIAL Y OTRAS

ANTECEDENTES DEL PERMISO

PERMISO QUE SE RECIBE	NÚMERO	FECHA	SUP.TOTAL (m ²)
OBRA MENOR ACOGIDO AL ART. 166 OGUC	80	26-ago-2019	68,80

MODIFICACIÓN DEL PROYECTO: RESOLUCIÓN N°	---	FECHA	
--	-----	-------	--

MODIFICACIONES MENORES (Art. 5.2.8. OGUC) (Especificar)

EN PLANTA DE ARQUITECTURA Y ELEVACIÓN PONIENTE SE INCLUYE NUEVA VENTANA EN SECTO DE BAÑO.

.....

.....

.....

.....

RECEPCIÓN PARCIAL	<input checked="" type="checkbox"/> SÍ	<input type="checkbox"/> NO	SUPERFICIE	DESTINO
PARTE A RECIBIR			18,72	VIVIENDA

TIPO DE AMPLIACIÓN DE VIVIENDA SOCIAL U OTRA QUE SE RECIBE (*) (Según Art. 166 LGUC)

<input type="checkbox"/> DE VIVIENDA SOCIAL	<input type="checkbox"/> DE INFRAESTRUCTURA SANITARIA
<input type="checkbox"/> DE VIVIENDA PROGRESIVA	<input checked="" type="checkbox"/> DE VIVIENDA DE HASTA 520 UF (calculado según tabla costos unitarios MINVU)

(*) Según Art. 166 de la LGUC, solo se puede tramitar con este permiso simplificado una ampliación de una de las cuatro tipologías señaladas. En caso contrario, debe tramitarse como ampliación según el art. 5.1.4. 1A o 5.1.6., según corresponda

5 ANTECEDENTES QUE SE ADJUNTARON

(Artículos 5.2.5., 5.2.6., 5.9.3., 5.9.4., 5.9.6., y 5.9.7. de la OGUC)

DOCUMENTOS	
<input checked="" type="checkbox"/>	Informe del Arquitecto que certifique que las obras se han ejecutado conforme al permiso aprobado, incluidas sus modificaciones (según inciso segundo Art. 144 LGUC).
<input type="checkbox"/>	Informe del Revisor independiente, si lo hubiere, que certifique que las obras se han ejecutado conforme al permiso aprobado, incluidas sus modificaciones (según inciso segundo Art. 144 LGUC).
<input checked="" type="checkbox"/>	Declaración jurada simple del constructor a cargo de la obra, afirmando que las medidas de gestión y de control de calidad fueron aplicadas (según inciso tercero Art. 143 de la LGUC)
<input checked="" type="checkbox"/>	Libro de obras.
<input checked="" type="checkbox"/>	Fotocopia patente municipal al día del Arquitecto y demás profesionales que concurren con informes o nuevos antecedentes.
<input type="checkbox"/>	Certificado de inscripción vigente del Revisor Independiente, cuando proceda.
<input checked="" type="checkbox"/>	Documentos actualizados, cuando corresponda según inciso cuarto Art. 5.2.6. de la OGUC
<input type="checkbox"/>	Documentos modificados del proyecto de cálculo estructural, cuando corresponda según inciso cuarto Art. 5.2.6. de la OGUC
<input type="checkbox"/>	Comprobante Total de Derechos Municipales en caso de haber convenio de pago.
<input type="checkbox"/>	Otros(indicar):

CERTIFICADOS	INSTALADOR O RESPONSABLE	ORG. EMISOR	N° CERTIFICADO	FECHA
<input type="checkbox"/> Certificado de dotación de agua potable y alcantarillado emitido por la empresa de servicios sanitarios o por la autoridad sanitaria, según corresponda.	---	---	---	
<input type="checkbox"/> Documentos a que se refieren los Art. 5.9.2. y 5.9.3. de la OGUC de instalaciones eléctricas interiores e instalaciones interiores de gas, cuando proceda.	---	---	---	
<input type="checkbox"/> Declaración de instalaciones eléctricas de calefacción, central de agua caliente y aire acondicionado, emitida por el instalador, cuando proceda.	---	---	---	
<input type="checkbox"/> Certificado de ensaye de los hormigones y otros materiales empleados en la obra, según proceda.	---	---	---	
<input type="checkbox"/> Certificado que señale la reposición de los pavimentos y obras de ornato existentes con anterioridad al otorgamiento del permiso, en el espacio público que enfrenta al predio. (Cuando corresponda. Ver Circulares DDU 326 y 384)	---	---	---	

PLANOS	
<input type="checkbox"/>	Planos correspondientes al proyecto de Telecomunicaciones.
<input type="checkbox"/>	Plano de evacuación, integrante del Plan de evacuación (cuando corresponda)

6 MODIFICACIONES MENORES (Art. 5.2.8. OGUC)

LISTADO DE PLANOS QUE SE REEMPLAZAN, SE AGREGAN O ELIMINAN	
PLANO N°	CONTENIDO
01/02	PLANTAS DE ARQUITECTURA, CUADRO DE SUPERFICIES , EMPLAZAMIENTO, UBICACIÓN Y CUBIERTAS.
02/02	ELEVACIONES
---	---
---	---
---	---

7 GLOSARIO:

D.F.L.: Decreto con Fuerza de Ley

D.S: Decreto Supremo

EISTU: Estudio de Impacto Sistema Transporte Urbano

ICH: Inmueble de Conservación Histórica

IMIV: Informe de Mitigación de Impacto Vial

INE: Instituto Nacional de Estadísticas

I.P.T: Instrumento de Planificación Territorial.

IVB: Informe Vial Básico

LGUC: Ley General de Urbanismo y Construcciones

MH: Monumento Histórico

MINAGRI: Ministerio de Agricultura.

MINVU: Ministerio de Vivienda y Urbanismo

MTT: Ministerio de Transportes y Telecomunicaciones

OGUC: Ordenanza General de Urbanismo y Construcciones

SAG: Servicio Agrícola y Ganadero

SEREMI: Secretaría Regional Ministerial

SEIM: Sistema de Evaluación de Impacto en Movilidad.

ZCH: Zona de Conservación Histórica

ZOIT: Zona de Interés Turístico

ZT: Zona Típica

NOTAS: (SOLO PARA SITUACIONES ESPECIALES DEL CERTIFICADO)

-El presente Certificado recibe una superficie correspondiente a 18,72 m2 (recintos destinados a despensa, hall y baño)

Superficie vivienda original = 70,87 m2
 Superficie Recepción parcial = 18,72 m2
 Superficie total con Recepción = 89,59 m2
 Superficie del Terreno = 226,80 m2

*Falta por Recepcionar 50,08 m2.

REVISORES
 MUNICIPALES:
 JGA

TIMBRE

MUNICIPALIDAD DE PADRE HURTADO
 DIRECCION DE OBRAS
 FRANCISCO JAVIER VARGAS CASTILLO
 DIRECTOR DE OBRAS MUNICIPALES

firma DOM
 nombre completo



RESOLUCIÓN: APRUEBA MODIFICACIÓN DE PROYECTO DE EDIFICACIÓN

OBRA NUEVA

DIRECCIÓN DE OBRAS MUNICIPALES DE :
PADRE HURTADO

REGIÓN: METROPOLITANA DE SANTIAGO

NÚMERO DE RESOLUCIÓN
40
FECHA DE APROBACIÓN
08 MAY 2025
ROL S.I.I.
311-432

VISTOS

- A) Las atribuciones emanadas de Art. 24 de la Ley Orgánica Constitucional de Municipalidades,
- B) Las disposiciones de la Ley General De Urbanismo y Construcciones en especial el Art.119, su Ordenanza General y el Instrumento de Planificación Territorial
- C) La solicitud de aprobación, los planos y demás antecedentes debidamente suscritos por el propietario y los profesionales correspondientes al expediente S.M.P.ON.N° 272-24
- D) El certificado de informaciones previas N° 303 de fecha 30-May-2022 (vigente a la fecha de esta resolución).
- E) El informe favorable de Revisor Independiente N° de Fecha (cuando corresponda)
- F) El informe favorable del revisor de proyecto de cálculo estructural N° de Fecha (cuando corresponda)
- G) La solicitud N° de fecha de aprobación de loteo con construcción simultanea. (cuando corresponda)
- H) Documento que acredita el cumplimiento de informes de mitigación de impactos al sistema de movilidad:
 - Resolución N° de fecha ,emitido por que aprueba el IMIV.
 - Certificado N° de fecha ,emitido por que implica silencio positivo.
 - Certificado N° 2665 de fecha 07-Mar-2025 ,emitido por SEIM que acredita que el proyecto no requiere IMIV.
- I) Otros (especificar)

RESUELVO:

- 1 Aprobar la modificación de proyecto de Obra Nueva : (especificar) CONSTRUCCION DE VIVIENDA UNIFAMILIAR
Ubicado en la calle / avenida/ camino CAMINO SERVIDUMBRE DE PASO N° S/N
Lote N° 7 , Manzana , loteo o localidad PARCELA SAN ENRIQUE 2
sector (urbano o rural) RURAL , en conformidad a los planos y además antecedentes timbrados por esta D.O.M, que forma parte de la presente autorización y que se encuentran archivados en el expediente S.M.P.ON. N° 272-24
- 2 Reemplazar y/o adjuntar los planos y/o Especificaciones técnicas modificados al citado expediente S.M.P.ON., según listado adjunto.
- 3 Dejar constancia: Que la presente resolución se otorga amparada en las siguientes autorizaciones especiales :

ESPECIFICAR: Ejemplo ART.121, ART.122 otros LGUC

plazos de la autorización especial (si corresponde)
ESPECIFICAR: Ejemplo ART.121, ART.122 otros LGUC

4 Antecedentes del Proyecto

NOMBRE DEL PROYECTO : VIVIENDA UNIFAMILIAR

4.1 DATOS DEL PROPIETARIO:

NOMBRE O RAZÓN SOCIAL DEL PROPIETARIO		R.U.T.	
LORNA ROJAS ROCHA		[REDACTED]	
REPRESENTANTE LEGAL DEL PROPIETARIO		R.U.T.	
DIRECCIÓN: Nombre de la vía		N°	Local/ Of/ Depto
CAMINO SERVIDUMBRE DE PASO		S/N	Localidad
COMUNA	CORREO ELECTRÓNICO	TELÉFONO FIJO	TELÉFONO CELULAR
PADRE HURTADO			
PERSONERÍA DEL REPRESENTANTE LEGAL : <u>SE ACREDITÓ MEDIANTE</u>		DE FECHA	

4.2 INDIVIDUALIZACIÓN DE LOS PROFESIONALES

NOMBRE O RAZÓN SOCIAL de la empresa del ARQUITECTO (cuando corresponda)	R.U.T
NOMBRE DEL PROFESIONAL ARQUITECTO RESPONSABLE	R.U.T
PATRICIO CANEPA VIGNOLA	[REDACTED]
NOMBRE DEL CALCULISTA	R.U.T
PATRICIO CANEPA VIGNOLA	[REDACTED]
NOMBRE DEL CONSTRUCTOR	R.U.T
PATRICIO CANEPA VIGNOLA	[REDACTED]

[Handwritten signature]

NOMBRE DEL INSPECTOR TÉCNICO DE OBRA	INSCRIPCIÓN REGISTRO	
	CATEGORÍA	N°
NOMBRE DEL REVISOR INDEPENDIENTE (cuando corresponda)	REGISTRO	CATEGORÍA
NOMBRE O RAZÓN SOCIAL DEL REVISOR DEL PROYECTO DE CÁLCULO ESTRUCTURAL (cuando corresponda)	REGISTRO	CATEGORÍA
NOMBRE DEL PROFESIONAL RESPONSABLE DE LA REVISIÓN DEL PROYECTO DE CÁLCULO ESTRUCTURAL	R.U.T	

5 CARACTERÍSTICAS PROYECTO DE OBRA NUEVA MODIFICADO

EDIFICIOS DE USO PÚBLICO, (incluida la modificación)	<input type="checkbox"/> TODO	<input type="checkbox"/> PARTE	<input checked="" type="checkbox"/> NO ES EDIFICIO DE USO PÚBLICO
CARGA DE OCUPACIÓN DE LAS EDIFICACIONES (personas) según artículo 4.2.4 OGUC.	PERMISO	5	DENSIDAD DE OCUPACIÓN (personas/hectárea)
	MODIFICACIÓN	5	PERMISO 10 MODIFICACIÓN 10
CRECIMIENTO URBANO	<input type="checkbox"/> NO	<input checked="" type="checkbox"/> SÍ	explicitar: densificación/extensión) DENSIFICACION
LOTEO CON CONSTRUCCIÓN SIMULTÁNEA	SÍ	<input checked="" type="checkbox"/> NO	LOTEO DFL 2 <input type="checkbox"/> SÍ <input checked="" type="checkbox"/> NO
PROYECTO, se desarrolla en etapas:	<input type="checkbox"/> SÍ	<input checked="" type="checkbox"/> NO	Cantidad de etapas
Etapas EJECUTADAS (indicar)	Etapas por ejecutar		
Etapas con Mitigaciones Parciales a considerar en IMIV, art. 173 LGUC	Etapas Art. 9° del DS 167 (MTT) de 2016		

5.1 SUPERFICIES

LA MODIFICACIÓN MANTIENE LA SUPERFICIE DE PERMISO OTORGADO	<input type="checkbox"/> SÍ	<input type="checkbox"/> NO			
DISMINUYE SUPERFICIE EDIFICADA EN		M2			
AUMENTA SUPERFICIE EDIFICADA EN	153,80	M2			
	ÚTIL (m2)		COMÚN (m2)		SUPERFICIE PROYECTO MODIFICADO
	PERMISO ANTERIOR	PERMISO MODIFICADO	PERMISO ANTERIOR	PERMISO MODIFICADO	
S. EDIFICADA SUBTERRÁNEO					
S. EDIFICADA SOBRE TERRENO (1er piso + pisos superiores)	155,09	153,80			308,89
S. EDIFICADA TOTAL	155,09	153,80			308,89
SUPERFICIE OCUPACIÓN SOLO EN PRIMER PISO CON PERMISO(m2)	155,09	SUPERFICIE TOTAL PROYECTO MODIFICADO(m2)		308,89	
SUPERFICIE TOTAL DEL TERRENO (m2)	5000.00				

S. EDIFICADA SUBTERRÁNEO (S)

(agregar hoja adicional si hubiere más subterráneos)

S. Edificada por nivel o piso	ÚTIL (m2)		COMÚN (m2)		TOTAL (m2)	
	PERMISO ANTERIOR	PERMISO MODIFICADO	PERMISO ANTERIOR	PERMISO MODIFICADO	PERMISO ANTERIOR	PERMISO MODIFICADO
nivel o piso -1						
nivel o piso -2						
nivel o piso -3						
nivel o piso -4						
nivel o piso -5						
TOTAL						

S. EDIFICADA SOBRE TERRENO

(agregar hoja adicional si hubiere mas pisos sobre el nivel de suelo natural)

S. Edificada por nivel o piso	ÚTIL (m2)		COMÚN (m2)		TOTAL (m2)	
	PERMISO ANTERIOR	PERMISO MODIFICADO	PERMISO ANTERIOR	PERMISO MODIFICADO	PERMISO ANTERIOR	PERMISO MODIFICADO
nivel o piso 1	155,09	153,80			155,09	153,80
nivel o piso 2						
nivel o piso 3						
nivel o piso 4						
nivel o piso 5						
nivel o piso 6						
nivel o piso 7						
nivel o piso 8						
nivel o piso 9						
nivel o piso 10						
TOTAL	155,09	153,80			155,09	153,80

S. EDIFICADA POR DESTINO

DESTINO (S) CONTEMPLADO (S)	Residencial ART 2.1.25. OGUC	Equipamiento ART. 2.1.33. OGUC	Act. Productivas ART 2.1.28. OGUC	Infraestructura ART 2.1.29. OGUC	Área verde ART 2.1.31. OGUC	Espacio Público ART 2.1.30. OGUC
SUPERFICIE PERMISO	155,09					
SUPERFICIE MODIFICACIÓN	308,89					

5.2 NORMAS URBANÍSTICAS

SE ACOGE A NUEVAS NORMAS (ART. 5.1.18. O.G.U.C)	<input type="checkbox"/> SÍ	<input checked="" type="checkbox"/> NO
---	-----------------------------	--

PREDIO(S) EMPLAZADO(S) EN ÁREA DE RIESGO	<input checked="" type="checkbox"/> NO	<input type="checkbox"/> SÍ	<input type="checkbox"/> PARCIAL
--	--	-----------------------------	----------------------------------

NORMAS URBANÍSTICAS	PERMISO ANTERIOR	PERMITIDO	PERMISO MODIFICADO
DENSIDAD	8HAB/HA	--	8HAB/HA
COEFICIENTE DE OCUPACIÓN PISOS SUPERIORES (sobre 1er piso)		OGUC	
COEFICIENTE DE OCUPACIÓN DE SUELO (1er piso)	0,031	OGUC	0,062
COEFICIENTE DE CONSTRUCTIBILIDAD	0,031	OGUC	0,062
DISTANCIAMIENTOS	OGUC	OGUC	OGUC
RASANTE	70°	OGUC	70°
SISTEMA DE AGRUPAMIENTO	AISLADO	OGUC	AISLADO
ADOSAMIENTO	NO APLICA	OGUC	NO PLICA
ANTEJARDÍN			
ALTURA EN METROS Y/O PISOS	4.3		4.3
ESTACIONAMIENTOS AUTOMÓVILES	2		2
ESTACIONAMIENTOS BICICLETAS			
ESTACIONAMIENTOS OTROS VEHÍCULOS (ESPECIFICAR)			
ESTACIONAMIENTOS PARA PERSONAS CON DISCAPACIDAD			

DESCUENTO ESTACIONAMIENTO PARA AUTOMÓVILES POR ESTACIONAMIENTO PARA BICICLETAS	<input type="checkbox"/> SÍ	<input type="checkbox"/> NO	CANTIDAD DESCONTADA
--	-----------------------------	-----------------------------	---------------------

5.3 USO DE SUELO Y DESTINO(S) CONTEMPLADO(S)

LA OBRA MANTIENE EL DESTINO ORIGINAL		<input type="checkbox"/> SÍ	<input type="checkbox"/> NO, Completar cuadro siguiente			
TIPO DE USO	Residencial ART 2.1.25. OGUC	Equipamiento ART. 2.1.33. OGUC	Act. Productivas ART 2.1.28. OGUC	Infraestructura ART 2.1.29. OGUC	Área verde ART 2.1.31. OGUC	Espacio Público ART 2.1.30. OGUC
CLASE / DESTINO PERMISO	VIVIENDA					
CLASE / DESTINO MODIFICACIÓN	VIVIENDA					
ACTIVIDAD PERMISO						
ACTIVIDAD MODIFICACIÓN						
ESCALA PERMISO (Art. 2.1.36. OGUC)						
ESCALA MODIFICACIÓN (Art. 2.1.36. OGUC)						

5.4 PROTECCIONES OFICIALES: Predio o Inmueble con Protección Oficial (información del CIP).

<input checked="" type="checkbox"/> NO	<input type="checkbox"/> SÍ, especificar	<input type="checkbox"/> ZCH	<input type="checkbox"/> ICH	<input type="checkbox"/> ZOIT	<input type="checkbox"/> OTRO; especificar
<input type="checkbox"/> MONUMENTO NACIONAL:	<input type="checkbox"/> ZT	<input type="checkbox"/> MH	<input type="checkbox"/> SANTUARIO DE LA NATURALEZA		
OBSERVACIONES MODIFICACIÓN					

5.5 FORMA DE CUMPLIMIENTO ARTÍCULO 70° LGUC (*)

CESIÓN <input type="checkbox"/>	APORTE <input checked="" type="checkbox"/>	<input type="checkbox"/> OTRO ESPECIFICAR:
---------------------------------	--	--

(*) SÓLO EN CASO DE PROYECTOS QUE CONLLEVEN CRECIMIENTO URBANO POR DENSIFICACIÓN (exigible conforme a plazos del Artículo primero transitorio de la Ley N° 20.958)

5.6 CÁLCULO DEL PORCENTAJE DE CESIÓN OBRA NUEVA

(sólo en casos de proyectos de crecimiento urbano por densificación)

Exigible conforme a plazos del Artículo primero transitorio de la Ley N° 20.958 (artículo 2.2.5. Bis OGUC)

PROYECTO	PORCENTAJE DE CESIÓN
(a) <input type="checkbox"/> CON DENSIDAD DE OCUPACIÓN HASTA 8.000 Personas/Hectárea	(DENSIDAD DE OCUPACIÓN) $\frac{10}{2000} \times 11 = 0,06 \%$
(b) <input type="checkbox"/> CON DENSIDAD DE OCUPACIÓN SOBRE 8.000 Personas/Hectárea	44%

Nota 1: En la Modificación de proyecto de edificación de Obra Nueva, se debe efectuar el cálculo de la edificación completa, incluyendo las modificaciones que se solicitan.

Nota 2: Para calcular la Densidad de Ocupación, se debe considerar la carga de ocupación (según art. 4.2.4. de la OGUC) que se incrementa en el o los terrenos del proyecto, sin considerar en el cálculo, la cantidad de personas que ocupaban las edificaciones existentes, incluso si estas fuesen demolidas para materializar el proyecto. Sólo podrá descontarse la carga de ocupación de edificaciones a demoler, en los casos que el permiso de demolición se solicite en forma conjunta con la solicitud de permiso de edificación, y se adjunten los antecedentes respectivos a dicha solicitud, conforme al inciso final del artículo 5.1.6. y al inciso tercero del artículo 5.1.4., ambos de la O.G.U.C.

Nota 3: La Densidad de Ocupación, se obtiene de la siguiente fórmula:

$$\frac{\text{(Carga de ocupación del proyecto calculada según el art. 4.2.4. de la OGUC)} \times 10.000}{\text{Superficie del terreno (que considera el terreno más la superficie exterior hasta el eje del espacio público adyacente existente o previsto en el IPT hasta un máximo de 30 m)}}$$

5.7 CÁLCULO DEL APORTE (EN LOS CASOS QUE CORRESPONDA)

(c)	AVALÚO FISCAL VIGENTE A LA FECHA DE LA SOLICITUD DE LA MODIFICACIÓN, CORRESPONDIENTE AL O LOS TERRENOS (no se debe incluir valor de edificaciones existentes)	\$ 13.316.092	(d)	PORCENTAJE DE BENEFICIO POR CONSTRUCTIBILIDAD	%
(e)	\$ 13.316.092	X	0,06 %	=	\$ 7.990*
(e)	AVALÚO FISCAL INCREMENTADO, CORRESPONDIENTE AL O LOS TERRENOS (*) [(c) + {(c) x (d)}]		% DE CESIÓN o (b))		APORTE EQUIVALENTE EN DINERO [(e) x {(a) o (b)}]

(*) El Avalúo Fiscal debe incrementarse en la misma proporción que el aumento de constructibilidad obtenido por un beneficio normativo (inciso 2° art. 2.2.5. Bis C. OGUC)

NOTA: Si el aporte se pagará en dinero, el pago respectivo deberá realizarse en forma previa a la Recepción Definitiva, parcial o total (Art. 2.2.5. Bis D.)

5.8 INCENTIVOS NORMATIVOS DEL IPT, A LOS QUE SE ACOGE LA MODIFICACIÓN

(Art. 184 LGUC)

BENEFICIO	CONDICIÓN PARA OPTAR AL BENEFICIO:
BENEFICIO	CONDICIÓN PARA OPTAR AL BENEFICIO:
BENEFICIO	CONDICIÓN PARA OPTAR AL BENEFICIO:

5.9 DISPOSICIONES ESPECIALES A QUE SE ACOGE EL PROYECTO MODIFICADO

<input type="checkbox"/> D.F.L-N°2 de 1959	<input type="checkbox"/> Conjunto Armónico	<input type="checkbox"/> Proyección Sombras Art. 2.6.11. OGUC	<input type="checkbox"/> Segunda Vivienda Art. 6.2.4. OGUC
<input type="checkbox"/> Ley N° 19.537 Copropiedad Inmobiliaria	<input type="checkbox"/> Beneficio Fusión Art. 63 LGUC	<input type="checkbox"/> Conj. Viv. Econom. Art. 6.1.8. OGUC	<input type="checkbox"/> Art. 2.4.1. OGUC Inciso Segundo
<input type="checkbox"/> Art. 6.6.1. OGUC, según resolución N°	(V y U) de fecha	vigente hasta	
<input type="checkbox"/> Otro ; especificar			

5.10 NÚMERO DE UNIDADES TOTALES POR DESTINO PROYECTO MODIFICADO

Art 6° letra L- D.S. N° 167 de 2016 MT

VIVIENDAS	BODEGAS	OFICINAS	LOCALES COMERCIALES	Otro; especificar	TOTAL UNIDADES
1				N°	

ESTACIONAMIENTOS para automóviles	2	Otros Estacionamientos exigidos (IPT):	Especificar	Cantidad	Especificar	Cantidad
ESTACIONAMIENTOS para bicicletas						

5.11 PARA PROYECTOS DE CONDOMINIO TIPO B

SUPERFICIE TOTAL DE TERRENO	CANTIDAD DE SITIOS RESULTANTES PROYECTO MODIFICADO
-----------------------------	--

6 OTRAS AUTORIZACIONES QUE FORMAN PARTE DE ESTE PERMISO (Inciso final Art. 5.1.6. de la OGUC)

<input type="checkbox"/> DEMOLICIÓN	<input type="checkbox"/> INSTALACIÓN DE FAENAS	<input type="checkbox"/> INSTALACIÓN DE GRÚAS Y SIMILARES
<input type="checkbox"/> OTRAS (especificar)	<input type="checkbox"/> EJECUCIÓN DE EXCAVACIONES, ENTIBACIONES Y SOCIALZADOS	

7 CLASIFICACIÓN DE LA CONSTRUCCIÓN

CLASIFICACIÓN	m2	%(*)	VALOR m2 (**)	CLASIFICACIÓN	m2	%(*)	VALOR m2 (**)
E-4	142,24		127.239				
A-4	11,56		176.848				

(*) El 100% corresponde a la superficie edificada total que se calcula según Tabla de Costos Unitarios MINVU

(**) Valor de la Tabla de Costos Unitarios MINVU vigente a la fecha de ingreso de la solicitud.

8 DERECHOS MUNICIPALES

(a)	PRESUPUESTO PARTE ESTRUCTURA MODIFICADA (*) (Presupuesto emitido por profesional competente)	\$	
(b)	SUBTOTAL 1 DERECHOS MUNICIPALES [(a) x (0,75 %)]	%	\$
(c)	PRESUPUESTO SUPERFICIE QUE SE AMPLÍA (Calculado con Tabla Costos Unitarios MINVU)	\$	20.142.828
(d)	SUBTOTAL 2 DERECHOS MUNICIPALES [(c) x (1,5%)]	%	\$ 302.143
(e)	PRESUPUESTO DISMINUCIÓN DE SUPERFICIE (**) (Presupuesto emitido por profesional competente)	\$	
(f)	SUBTOTAL 3 DERECHOS MUNICIPALES [(e) x (0,75%)]	%	\$
(g)	DESCUENTO POR UNIDADES DE CASAS O PISOS TIPO REPETIDOS	(-)	\$
(h)	SUBTOTAL 4 DERECHOS MUNICIPALES [(b)+(d)+(f)-(g)]		\$
(i)	DESCUENTO 30% CON INFORME DE REVISOR INDEPENDIENTE [(h) x (30%)]	(-)	\$
	TOTAL DERECHOS A PAGAR [(h)-(i)]		\$ 302.143
	GIRO INGRESO MUNICIPAL NÚMERO	6313	FECHA : 06-May-2025

(*)La superficie a considerar, debe incluir tanto la de la estructura, como la de los recintos o unidades afectadas por dicha modificación.

(**)Ver Circular DDU- EPECIFICA N° 24/2007

8.1 CÁLCULO DE DESCUENTO POR UNIDADES REPETIDAS (Art. 130 LGUC; Art. 5.1.14. OGUC)

Unidades de Casas o pisos tipo repetidos	Porcentaje de descuentos de los derechos municipales	Número máximo de unidades con descuento por tramo	DESCUENTO (\$)
1° y 2°	0	0	
3°,4° y 5°	0,1	3	
6°,7°,8°,9 y 10°	0,2	5	
11 a la 20 , inclusive	0,3	10	
21 a la 40 ° inclusive	0,4	20	
41 o más	0,5	variable	
TOTAL DESCUENTO:			

Esta tabla se debe aplicar para cada vivienda o piso tipo que se repita



DIRECCION DE OBRAS

CERTIFICADO DE RECEPCIÓN DEFINITIVA DE OBRAS DE EDIFICACIÓN

OBRA NUEVA

DIRECCIÓN DE OBRAS MUNICIPALES DE :
PADRE HURTADO

REGIÓN: METROPOLITANA DE SANTIAGO

NÚMERO DE CERTIFICADO	20
FECHA	08 MAY 2025
ROL SII	1311-634

VISTOS

- A) Las atribuciones emanadas del Art. 24 de la Ley Orgánica Constitucional de Municipalidades.
- B) Las disposiciones de la Ley General de Urbanismo y Construcciones en especial el Art.144, su ordenanza General, y el instrumento de planificación territorial.
- C) Las disposiciones del artículo 7° de la Ley N° 18.166, Ley General de Telecomunicaciones, tratándose de proyectos de edificación que corespondan a proyectos inmobiliarios que deban registrarse en el registro de proyectos inmobiliarios RPI.
- D) La solicitud de recepción definitiva de edificación debidamente suscrita por el propietario y arquitecto correspondiente al expediente N° 62/24
- E) El informe del arquitecto que señala que las obras se han ejecutado conforme al permiso aprobado, incluidas sus modificaciones.
- F) El informe del Revisor Independiente, cuando lo hubiere, que certifica que las obras de edificación se ejecutaron conforme al permiso aprobado.
- G) El informe del Inspector Técnico de Obra que señala que la obra se construyó conforme a las normas técnicas de construcción aplicables y al permiso, incluidas sus modificaciones. (cuando la obra hubiere contando con tal profesional)
- H) La Declaración Jurada del Constructor a cargo de la obra, donde afirma que las medidas de Gestión y Control de Calidad fueron aplicadas.
- I) Los antecedentes que comprenden el expediente P.ON / MP N° 170/22- 173/24
- J) Los antecedentes exigidos a los Art. 5.2.5. y 5.2.6. de la Ordenanza General de Urbanismo y Construcciones.
- K) Que se da cumplimiento al Art. 70 de la LGUC de la siguiente forma, según el crecimiento urbano que genera (en el caso de proyectos que conlleven crecimiento urbano por densificación, es exigible solo a partir del plazo establecido en el Artículo primero transitorio de la Ley N° 20.958):

Crecimiento Urbano por Extensión	Crecimiento Urbano por Densificación
<input type="checkbox"/> Cesión de terrenos (*)	<input type="checkbox"/> Cesión de terrenos (**) <input checked="" type="checkbox"/> Aporte en Dinero (***). (Canceló el siguiente monto: \$ 12.387 , según (GIM y fecha): 15-abr-2025) <input type="checkbox"/> Otro (especificar)

(*) Este caso solo puede darse en un loteo con construcción simultánea, y las cesiones se perfeccionan conforme al Art. 135 de la LGUC al momento de la Recepción definitiva de las Obras de Urbanización.
 (**) En este caso las cesiones contempladas en el proyecto se perfeccionan al momento de la presente Recepción Definitiva, conforme al Art. 2.2.5. Bis de la OGUC, salvo que se trate de condominios con áreas afectas a declaratoria de utilidad pública, en cuyo caso, dichas cesiones se perfeccionarán al momento de la recepción de las obras de urbanización.
 (***) El pago debe realizarse en forma previa a la recepción. En caso de recepciones parciales, el pago debe ser proporcional a la densidad de ocupación de la parte que se recibe.

RESUELVO

1. Otorgar certificado de Recepción definitiva TOTAL de la obra destinada a VIVIENDA UNIFAMILIAR (Total o Parcial)
 ubicada en calle/avenida/camino CAMINO SERVIDUMBRE N° S/N
 Lote N° 87 manzana _____ localidad o loteo ALTO EL ROSARIO
 sector RURAL (Urbano o Rural) de conformidad a los planos y antecedentes timbrados por esta DOM que forman parte del presente certificado, que incluye edificación (es) con una superficie edificada total de 173,53 m2, y las obras de mitigación contempladas en el _____ que fueron _____, según consta en _____ (EISTU - IMIV - IVB) _____ (Ejecutadas o Caucionadas)
 _____ de fecha _____ (Documento o Tipo de Garantía)
2. Dejar constancia: Que la presente recepción se otorga amparado en las siguientes autorizaciones especiales: _____ Plazos de la autorización: _____ (Art.121, Art.122, Art.123, Art.124 de la Ley General de Urbanismo y Construcciones)

3 Antecedentes del Proyecto

NOMBRE DEL PROYECTO : VIVIENDA UNIFAMILIAR

3.1 DATOS DEL PROPIETARIO:

NOMBRE O RAZÓN SOCIAL DEL PROPIETARIO		R.U.T.	
ALFREDO ERNESTO FERRAN SEPULVEDA		[REDACTED]	
REPRESENTANTE LEGAL DEL PROPIETARIO		R.U.T.	
---		---	
DIRECCIÓN: Nombre de la vía		N°	Local/ Of/ Depto
[REDACTED]		S/N	[REDACTED]
COMUNA	CORREO ELECTRÓNICO	TELÉFONO FIJO	TELÉFONO CELULAR
PADRE HURTADO			
PERSONERÍA DEL REPRESENTANTE LEGAL :		SE ACREDITÓ MEDIANTE _____ DE FECHA _____	

3.2 INDIVIDUALIZACIÓN DE LOS PROFESIONALES

NOMBRE O RAZÓN SOCIAL de la empresa del ARQUITECTO (cuando corresponda)	R.U.T	
NOMBRE DEL PROFESIONAL ARQUITECTO RESPONSABLE	R.U.T	
GUSTAVO RIOSECO MARTINEZ		
NOMBRE DEL CALCULISTA (cuando corresponda)	R.U.T	
GUSTAVO RIOSECO MARTINEZ		
NOMBRE DEL CONSTRUCTOR	R.U.T	
GUSTAVO RIOSECO MARTINEZ		
NOMBRE DEL INSPECTOR TÉCNICO DE OBRA (cuando corresponda)	INSCRIPCIÓN REGISTRO	
	CATEGORÍA	N°
NOMBRE DEL REVISOR INDEPENDIENTE (cuando corresponda)	REGISTRO	CATEGORÍA
NOMBRE O RAZÓN SOCIAL DEL REVISOR DEL PROYECTO DE CALCULO ESTRUCTURAL (cuando corresponda)	REGISTRO	CATEGORÍA
NOMBRE DEL PROFESIONAL RESPONSABLE DE LA REVISIÓN DEL PROYECTO DE CÁLCULO ESTRUCTURAL	R.U.T	

4 CARACTERÍSTICAS PRINCIPALES DE LA RECEPCIÓN

4.1 ANTECEDENTES DEL PERMISO

PERMISO QUE SE RECIBE	NÚMERO	FECHA	SUP.TOTAL(M2)
P.ON	116	21-oct-2022	127,91

MODIFICACIÓN DEL PROYECTO (*): RESOLUCIÓN N°	148	FECHA	25-nov-2024
--	-----	-------	-------------

(*En caso de haber mas de una modificación de proyecto usar espacio disponible en notas y si fuera necesario agregar hoja adicional.

MODIFICACIONES MENORES (Art. 5.2.8. OGUC) (Especificar)			
RECEPCIÓN PARCIAL	<input type="checkbox"/> SÍ	<input checked="" type="checkbox"/> NO	
PARTE A RECIBIR	SUPERFICIE		DESTINO

4.2 TIPO DE PROYECTO

<input type="checkbox"/> CONDOMINIO TIPO A	<input type="checkbox"/> CONDOMINIO TIPO B
<input type="checkbox"/> EDIFICACIONES EN LOTEOS CON CONSTRUCCIÓN SIMULTÁNEA	<input type="checkbox"/> URBANIZACIÓN RECIBIDA
<input type="checkbox"/> URBANIZACIÓN GARANTIZADA	<input type="checkbox"/> RECEPCIÓN DE URBANIZACIÓN SOLICITADA CONJUNTAMENTE

En loteos con construcción simultánea, sólo se podrán recibir edificaciones con obras de urbanización garantizadas en los casos señalados en el inciso final del artículo 129 de la Ley General de Urbanismo y Construcciones.

5 ANTECEDENTES QUE SE ADJUNTARON

(Artículos 5.2.5., 5.2.6., 5.9.3., 5.9.4., 5.9.6., y 5.9.7. de la OGUC)

DOCUMENTOS	
<input checked="" type="checkbox"/>	Informe del Arquitecto que certifique que las obras se han ejecutado conforme al permiso aprobado, incluidas sus modificaciones (según inciso segundo Art. 144 LGUC).
<input type="checkbox"/>	Informe del Revisor independiente, si lo hubiere, que certifique que las obras se han ejecutado conforme al permiso aprobado, incluidas sus modificaciones (según inciso segundo Art. 144 LGUC).
<input checked="" type="checkbox"/>	Informe del Inspector Técnico de Obras, si corresponde, que señale que las obras se ejecutaron conforme a las normas técnicas de construcción aplicables a la ejecución de la obra y al permiso de construcción aprobado, incluidas sus modificaciones. (según inciso segundo Art. 144 LGUC).
<input checked="" type="checkbox"/>	Declaración jurada simple del constructor a cargo de la obra, afirmando que las medidas de gestión y de control de calidad fueron aplicadas (según inciso tercero Art. 143 de la LGUC)
<input checked="" type="checkbox"/>	Libro de obras.
<input type="checkbox"/>	Copia del Plan de evacuación ingresado al cuerpo de bomberos respectivo (según inciso tercero Art. 144 LGUC).
<input type="checkbox"/>	Informe favorable del proyectista de telecomunicaciones y Registro de las mediciones de los puntos de la RIT, si corresponde.
<input type="checkbox"/>	Resolución de calificación ambiental favorable del proyecto, cuando proceda según Art. 25 bis de la Ley 19.300.
<input checked="" type="checkbox"/>	Fotocopia patente municipal al día del Arquitecto y demás profesionales que concurren con informes o nuevos antecedentes.
<input type="checkbox"/>	Certificado de inscripción vigente del Revisor Independiente, cuando proceda.
<input type="checkbox"/>	Certificado de inscripción vigente del Inspector Técnico de Obra, cuando proceda.
<input type="checkbox"/>	Certificado de inscripción vigente del Revisor de Cálculo Estructural, cuando proceda.
<input checked="" type="checkbox"/>	Documentos actualizados, cuando corresponda según inciso cuarto Art. 5.2.6. de la OGUC
<input type="checkbox"/>	Documentación que acredite la ejecución de las medidas correspondientes o boletas bancarias o póliza de seguro que garantice las acciones contenidas en el EISTU, IMIV o IVB, según corresponda.

<input checked="" type="checkbox"/>	Comprobante de pago de aporte o la ejecución o garantía de los estudios, proyectos, obras y medidas en los casos de crecimiento urbano por densificación según corresponda. (Exigible conforme al plazo establecido en el Artículo primero transitorio de la Ley N° 20.958)
<input type="checkbox"/>	Comprobante Total de Derechos Municipales en caso de haber convenio de pago.
<input checked="" type="checkbox"/>	Otros(indicar): Certificado Pintura Ignifuga N°CP-CM-PH-0007

CERTIFICADOS	INSTALADOR O RESPONSABLE	ORG. EMISOR	N° CERTIFICADO	FECHA
<input checked="" type="checkbox"/> Certificado de dotación de agua potable y alcantarillado emitido por la empresa de servicios sanitarios o por la autoridad sanitaria, según corresponda. (*)		SEREMI SALUD	2413264223	29-mayo-2024
<input checked="" type="checkbox"/> Documentos a que se refieren los Art. 5.9.2. y 5.9.3. de la OGUC de instalaciones eléctricas interiores e instalaciones interiores de gas, cuando proceda.	Patricio Romero Lopez	SEC TE1	2983530	21-nov-2023
<input type="checkbox"/> Documentación de la instalación de ascensores o funiculares, montacargas y escaleras o rampas mecánicas, según N° 2 del Art. 5.9.5., cuando proceda.				
<input type="checkbox"/> Declaración de instaciones eléctricas de calefacción, central de agua caliente y aire acondicionado, emitida por el instalador, cuando proceda.				
<input checked="" type="checkbox"/> Certificado de ensaye de los hormigones y otros materiales empleados en la obra, según proceda.	Rioseco Arquitectura y Construccion	TECNHOR	200.938-0	14-abr-2025
<input type="checkbox"/> Certificado que señale la reposición de los pavimentos y obras de ornato existentes con anterioridad al otorgamiento del permiso, en el espacio público que enfrenta al predio. (Cuando corresponda. Ver Circulares DDU 326 y 384)				
<input type="checkbox"/> Certificado que acredita que Proyecto de edificación se encuentra registrado en el Registro de Proyectos Inmobiliarios (RPI), señalado en el decreto N° 167 de 2016, reglamento de la Ley N° 20.808 (Cuando corresponda)				

(*)En caso de haber mas de un certificado de dotación de agua potable y alcantarillado, usar espacio disponible en notas y si fuera necesario agregar hoja adicional.


PLANOS	
<input type="checkbox"/>	Planos correspondientes al proyecto de Telecomunicaciones.
<input type="checkbox"/>	Plano de evacuación, integrante del Plan de evacuación (cuando corresponda)

6 MODIFICACIONES MENORES (Art. 5.2.8. OGUC)

LISTADO DE PLANOS QUE SE REEMPLAZAN, SE AGREGAN O ELIMINAN	
PLANO N°	CONTENIDO

7 GLOSARIO:

D.F.L.: Decreto con Fuerza de Ley	IVB: Informe Vial Básico	SAG: Servicio Agrícola y Ganadero
D.S: Decreto Supremo	LGUC: Ley General de Urbanismo y Construcciones	SEREMI: Secretaría Regional Ministerial
EISTU: Estudio de Impacto Sistema Transporte Urbano	MH: Monumento Histórico	SEIM: Sistema de Evaluación de Impacto en Movilidad.
ICH: Inmueble de Conservación Histórica	MINAGRI: Ministerio de Agricultura.	ZCH: Zona de Conservación Histórica
IMIV:Informe de Mitigación de Impacto Vial	MINVU: Ministerio de Vivienda y Urbanismo	ZOIT: Zona de Interés Turístico
INE: Instituto Nacional de Estadísticas	MTT: Ministerio de Transportes y Telecomunicaciones	ZT: Zona Típica
I.P.T:Instrumento de Planificación Territorial.	OGUC: Ordenanza General de Urbanismo y Construcciones	

<p>NOTAS: (SOLO PARA SITUACIONES ESPECIALES DEL CERTIFICADO)</p> <p>- Certificado SEC TC6 N°3012463 DE FECHA 08-01-2024</p> <p>CGS</p> 

NOTAS: (SOLO PARA SITUACIONES ESPECIALES DEL CERTIFICADO)

TIMBRE



FRANCISCO JAVIER VARGAS CASTILLO
DIRECTOR DE OBRAS MUNICIPALES

nombre y firma



PERMISO DE EDIFICACIÓN

OBRA NUEVA

DIRECCIÓN DE OBRAS MUNICIPALES DE:
PADRE HURTADO

REGIÓN: METROPOLITANA DE SANTIAGO

NÚMERO DE RESOLUCIÓN	39
FECHA DE APROBACIÓN	06 MAY 2025
ROL S.I.I	
668-214	

VISTOS

- A) Las atribuciones emanadas del Art. 24 de la Ley Orgánica Constitucional de Municipalidades,
- B) Las disposiciones de la Ley General de Urbanismo y Construcciones en especial el Art. 116, su Ordenanza General, y el Instrumento de Planificación Territorial.
- C) La solicitud de aprobación, los planos y demás antecedentes debidamente suscritos por el propietario y los profesionales correspondientes al expediente S.P.E.-5.1.4/5.1.6. N° 055-25
- D) El certificado de informaciones previas N° 41 de fecha 04-feb-2025
- E) El anteproyecto de Edificación N° de fecha (cuando corresponda)
- F) El informe Favorable de Revisor Independiente N° vigente, de fecha (cuando corresponda)
- G) El informe favorable de Revisor de Proyecto de Cálculo Estructural N° de fecha (cuando corresponda)
- H) La Resolución N° de la misma fecha de esta Resolución que aprueba el loteo (con construcción simultánea).
- I) Que previo a la fecha de esta Resolución, se aprobaron las tramitaciones condicionantes para el permiso referidas a de fecha (fusión, subdivisión, subdivisión afecta,...) (..... subdivisión afecta, modificación, rectificación de deslindes, demolición, etc)
- J) Otros (especificar):

RESUELVO:

- 1 Conceder permiso para CONSTRUIR SEDE SOCIAL, UN EDIFICIO con una superficie total de 100,13 m2 y de 1 pisos de altura, destinado a EQUIPAMIENTO SOCIAL ubicado en calle/avenida/camino LOS MAIZALES N° 1531 Lote N° EQUIPAMIENTO manzana localidad o loteo VALLE DEL SOL sector AUDP zona AUDP del Plan regulador METROPOLITANO Comuna o Intercomunal aprobando los planos y demás antecedentes, que forman parte de la presente autorización mencionados en la letra C de los VISTOS de este permiso.
- 2 Dejar constancia que la obra que se aprueba los beneficios del D.F.L.-N°2 de 1959.
- 3 Que el presente permiso se otorga amparado en las siguientes autorizaciones especiales: plazos de la autorización especial Art.121, Art.122, Art.123, Art.124, de la Ley General de Urbanismo y Construcciones, otros (especificar).
- 4 Que el proyecto que se aprueba se ajusta al citado anteproyecto aprobado (cuando corresponda).
- 5 Antecedentes del Proyecto NOMBRE DEL PROYECTO : SEDE SOCIAL VALLE DEL SOL

5.1 DATOS DEL PROPIETARIO:

NOMBRE O RAZÓN SOCIAL DEL PROPIETARIO		R.U.T.	
I. MUNICIPALIDAD DE PADRE HURTADO		69.261.400-3	
REPRESENTANTE LEGAL DEL PROPIETARIO		R.U.T.	
FELIPE MUÑOZ HEREDIA			
DIRECCIÓN: Nombre de la vía		N°	Local/ Of/ Depto
AV. PADRE HURTADO		3295	
COMUNA	CORREO ELECTRÓNICO	TELÉFONO FIJO	TELÉFONO CELULAR
PADRE HURTADO			
PERSONERÍA DEL REPRESENTANTE LEGAL :		SE ACREDITÓ MEDIANTE acta de proclamación Alcalde y Concejales	
N°8760-21		DE FECHA 28-jun-2021	Y REDUCIDA A ESCRITURA PÚBLICA
CON FECHA ANTE EL NOTARIO SR (A)			

5.2 INDIVIDUALIZACIÓN DE LOS PROFESIONALES

NOMBRE O RAZÓN SOCIAL de la empresa del ARQUITECTO (cuando corresponda)	R.U.T.
NOMBRE DEL PROFESIONAL ARQUITECTO RESPONSABLE	R.U.T.
LAURA ARANGUEZ MUÑOZ	
NOMBRE DEL CALCULISTA	R.U.T.
PABLO PEREZ PEÑA	
NOMBRE DEL CONSTRUCTOR (*)	R.U.T.

NOMBRE DEL INSPECTOR TÉCNICO DE OBRA (*)	INSCRIPCIÓN REGISTRO	
	CATEGORÍA	N°
NOMBRE DEL REVISOR INDEPENDIENTE (cuando corresponda)	REGISTRO	CATEGORÍA
NOMBRE O RAZÓN SOCIAL DEL REVISOR DEL PROYECTO DE CÁLCULO ESTRUCTURAL (cuando corresponda)	REGISTRO	CATEGORÍA
NOMBRE DEL PROFESIONAL RESPONSABLE DE LA REVISIÓN DEL PROYECTO DE CÁLCULO ESTRUCTURAL	R.U.T	

(*) Podrá individualizarse hasta antes del inicio de las obras.

6 CARACTERÍSTICAS DEL PROYECTO DE OBRA NUEVA

EDIFICIOS DE USO PÚBLICO	<input checked="" type="checkbox"/> TODO	<input type="checkbox"/> PARTE	<input checked="" type="checkbox"/> NO ES EDIFICIO DE USO PÚBLICO
CARGA DE OCUPACIÓN TOTAL DE LAS EDIFICACIONES (personas) según artículo 4.2.4. OGUC.	58	DENSIDAD DE OCUPACIÓN (personas/hectárea)	356
CRECIMIENTO URBANO	<input type="checkbox"/> NO	<input checked="" type="checkbox"/> SÍ	Explicitar: densificación / extensión DENSIFICACION
LOTEO CON CONSTRUCCIÓN SIMULTÁNEA	<input type="checkbox"/> SÍ	<input checked="" type="checkbox"/> NO	LOTEO DFL 2 <input type="checkbox"/> SÍ <input checked="" type="checkbox"/> NO
PROYECTO, se desarrollará en etapas:	<input type="checkbox"/> SÍ	<input checked="" type="checkbox"/> NO	cantidad de etapas
ETAPAS CON MITIGACIONES PARCIALES (a considerar en IMIV, art. 173 LGUC)	Etapas art 9° del DS 167 (MTT) de 2016		

6.1 SUPERFICIES

SUPERFICIE	ÚTIL (m2)	COMÚN (m2)	TOTAL (m2)
S. EDIFICADA SUBTERRÁNEO (S)			
S. EDIFICADA SOBRE TERRENO (1er piso + pisos superiores)	100,13		100,13
S. EDIFICADA TOTAL	100,13		100,13
SUPERFICIE OCUPACIÓN SOLO EN PRIMER PISO (m2)	100,13	SUPERFICIE TOTAL DEL PREDIO O LOS PREDIOS (m2)	1.104,13

S. EDIFICADA SUBTERRÁNEO (S)

(agregar hoja adicional si hubiere más subterráneos)

S. Edificada por nivel o piso	ÚTIL (m2)	COMÚN (m2)	TOTAL (m2)
nivel o piso -1			
nivel o piso -2			
nivel o piso -3			
nivel o piso -4			
nivel o piso -5			
TOTAL			

S. EDIFICADA SOBRE TERRENO

(agregar hoja adicional si hubiere más pisos sobre el nivel de suelo natural)

S. Edificada por nivel o piso	ÚTIL (m2)	COMÚN (m2)	TOTAL (m2)
nivel o piso 1	100,13		100,13
nivel o piso 2			
nivel o piso 3			
nivel o piso 4			
nivel o piso 5			
nivel o piso 6			
nivel o piso 7			
nivel o piso 8			
nivel o piso 9			
nivel o piso 10			
TOTAL	100,13		100,13

S. EDIFICADA POR DESTINO

DESTINO (S) CONTEMPLADO (S)	Residencial ART 2.1.25. OGUC	Equipamiento ART. 2.1.33. OGUC	Act. Productivas ART 2.1.28. OGUC	Infraestructura ART 2.1.29. OGUC	Área verde ART 2.1.31. OGUC	Espacio Público ART 2.1.30. OGUC
SUPERFICIE EDIFICADA		100,13				

6.2 NORMAS URBANÍSTICAS

PREDIO(S) EMPLAZADO(S) EN ÁREA DE RIESGO	<input checked="" type="checkbox"/> NO	<input type="checkbox"/> SÍ	<input type="checkbox"/> PARCIAL
NORMAS URBANÍSTICAS	PROYECTADO	PERMITIDO	
DENSIDAD			
COEFICIENTE DE OCUPACIÓN PISOS SUPERIORES (sobre 1er piso)			
COEFICIENTE DE OCUPACIÓN DE SUELO (1er piso)	0,091		
COEFICIENTE DE CONSTRUCTIBILIDAD	0,091		

DISTANCIAMIENTOS	OGUC	
RASANTE	70°	
SISTEMA DE AGRUPAMIENTO	AISLADO	
ADOSAMIENTO	OGUC	
ANTEJARDÍN	2,3M / 2,6M	1M / 2M
ALTURA EN METROS Y/O PISOS	3,5M	OGUC
ESTACIONAMIENTOS AUTOMÓVILES	1	PRMS
ESTACIONAMIENTOS BICICLETAS		
ESTACIONAMIENTOS OTROS VEHÍCULOS (ESPECIFICAR)		
ESTACIONAMIENTOS PARA PERSONAS CON DISCAPACIDAD		

DESCUENTO ESTACIONAMIENTO PARA AUTOMÓVILES POR ESTACIONAMIENTO PARA BICICLETAS	<input type="checkbox"/> SÍ	<input checked="" type="checkbox"/> NO	CANTIDAD DESCONTADA	
--	-----------------------------	--	---------------------	--

6.3 USO DE SUELO Y DESTINO(S) CONTEMPLADOS(S)

TIPO DE USO	Residencial ART 2.1.25. OGUC	Equipamiento ART. 2.1.33. OGUC	Act. Productivas ART 2.1.28. OGUC	Infraestructura ART 2.1.29. OGUC	Area verde ART 2.1.31. OGUC	Espacio Público ART 2.1.30. OGUC
CLASE / DESTINO		SOCIAL				
ACTIVIDAD		SEDE SOCIAL				
ESCALA	(Art. 2.1.36. OGUC)	BASICA				

6.4 PROTECCIONES OFICIALES

<input type="checkbox"/> NO	<input type="checkbox"/> Sí, especificar	<input type="checkbox"/> ZCH	<input type="checkbox"/> ICH	<input type="checkbox"/> ZOIT	<input type="checkbox"/> OTRO, especificar
<input type="checkbox"/> MONUMENTO NACIONAL:	<input type="checkbox"/> ZT	<input type="checkbox"/> MH	<input type="checkbox"/> SANTUARIO DE LA NATURALEZA		

6.5 FORMA DE CUMPLIMIENTO ARTÍCULO 70° LGUC (*)

CESIÓN <input checked="" type="checkbox"/>	APORTE <input checked="" type="checkbox"/>	<input type="checkbox"/> OTRO ESPECIFICAR:
--	--	--

(*) SOLO EN CASO DE PROYECTOS QUE CONLLEVEN CRECIMIENTO URBANO POR DENSIFICACIÓN (exigible conforme a plazos del Artículo primero transitorio de la Ley N° 20.958)

6.6 CÁLCULO DEL PORCENTAJE DE CESIÓN OBRA NUEVA

(sólo en casos de proyectos de crecimiento urbano por densificación)

Exigible conforme a plazos del Artículo primero transitorio de la Ley N° 20.958 (artículo 2.2.5. Bis OGUC)

PROYECTO	PORCENTAJE DE CESIÓN	
(a) <input type="checkbox"/> CON DENSIDAD DE OCUPACIÓN HASTA 8.000 Personas/Hectárea	(DENSIDAD DE OCUPACIÓN)	
	$\frac{356}{2000} \times 11 = 1,96$	%
(b) <input type="checkbox"/> CON DENSIDAD DE OCUPACIÓN SOBRE 8.000 Personas/Hectárea		44%

Nota 1: En el proyecto de edificación de Obra Nueva, se debe efectuar el cálculo de la edificación completa.

Nota 2: Para calcular la Densidad de Ocupación, se debe considerar la carga de ocupación (según art. 4.2.4. de la OGUC) que se incrementa en el o los terrenos del proyecto, sin considerar en el cálculo, la cantidad de personas que ocupaban las edificaciones existentes, incluso si estas fuesen demolidas para materializar el proyecto. Sólo podrá descontarse la carga de ocupación de edificaciones a demoler, en los casos que el permiso de demolición se solicite en forma conjunta con la solicitud de permiso de edificación, y se adjunten los antecedentes respectivos a dicha solicitud, conforme al inciso final del artículo 5.1.6. y al inciso tercero del artículo 5.1.4., ambos de la O.G.U.C.

Nota 3: La Densidad de Ocupación, se obtiene de la siguiente fórmula : $\frac{\text{Carga de ocupación del proyecto calculada según el art. 4.2.4. de la OGUC} \times 10.000}{\text{Superficie del terreno (que considera el terreno más la superficie exterior hasta el eje del espacio público adyacente existente o previsto en el IPT hasta un máximo de 30 m)}}$ (Art. 2.2.5. Bis OGUC)

6.7 CÁLCULO DEL APORTE (EN LOS CASOS QUE CORRESPONDA)

(c) AVALÚO FISCAL VIGENTE A LA FECHA DE LA SOLICITUD DEL PERMISO, CORRESPONDIENTE AL O LOS TERRENOS (no se debe incluir valor de edificaciones existentes)	\$ 241.932.413	(d) PORCENTAJE DE BENEFICIO POR CONSTRUCTIBILIDAD	%
\$ 241.932.413	X	1,96 %	=
(e) AVALÚO FISCAL INCREMENTADO, CORRESPONDIENTE AL O LOS TERRENOS (*) [(c) + ((c) x (d))]		% DE CESIÓN [(a) o (b)]	=
			APORTE EQUIVALENTE EN DINERO [(e) x ((a) o (b))]
			\$ 4.741.875

(*) El Avalúo Fiscal debe incrementarse en la misma proporción que el aumento de constructibilidad obtenido por un beneficio normativo (inciso 2° art. 2.2.5. Bis C. OGUC)

6.8 INCENTIVOS NORMATIVOS DEL IPT, A LOS QUE SE ACOGE EL PROYECTO

(Art. 184 LGUC)

BENEFICIO	CONDICIÓN PARA OPTAR AL BENEFICIO:
BENEFICIO	CONDICIÓN PARA OPTAR AL BENEFICIO:
BENEFICIO	CONDICIÓN PARA OPTAR AL BENEFICIO:

6.9 DISPOSICIONES ESPECIALES A QUE SE ACOGE EL PROYECTO

<input type="checkbox"/> D.F.L-N°2 de 1959	<input type="checkbox"/> Conjunto Armónico	<input type="checkbox"/> Proyección Sombras Art. 2.6.11. OGUC	<input type="checkbox"/> Segunda Vivienda Art. 6.2.4. OGUC
<input type="checkbox"/> Ley N° 19.537 Copropiedad Inmobiliaria	<input type="checkbox"/> Beneficio Fusión Art. 63 LGUC	<input type="checkbox"/> Conj. Viv. Econ. Art. 6.1.8. OGUC	<input type="checkbox"/> Art. 2.4.1. OGUC Inciso Segundo
<input type="checkbox"/> Art. 6.6.1. OGUC, según resolución N°	(V y U) de fecha	vigente hasta	
<input type="checkbox"/> Otro, especificar			

6.10 NÚMERO DE UNIDADES TOTALES POR DESTINO

Art 6° letra L- D.S. N° 167 de 2016 MTT

VIVIENDAS	BODEGAS	OFICINAS	LOCALES COMERCIALES	Otro, especificar	SEDE SOCIAL	TOTAL UNIDADES
				N°	1	
ESTACIONAMIENTOS para automóviles		Otros Estacionamientos exigidos (IPT):	Especificar	Cantidad	Especificar	Cantidad
ESTACIONAMIENTOS para bicicletas						

6.11 PARA PROYECTOS DE CONDOMINIO TIPO B

SUPERFICIE TOTAL DE TERRENO	CANTIDAD DE SITIOS RESULTANTES
-----------------------------	--------------------------------

7 OTRAS AUTORIZACIONES QUE FORMAN PARTE DE ESTE PERMISO (Inciso final Art. 5.1.6. de la OGUC)

<input type="checkbox"/> DEMOLICIÓN	<input type="checkbox"/> INSTALACIÓN DE FAENAS	<input type="checkbox"/> INSTALACIÓN DE GRÚAS Y SIMILARES
<input type="checkbox"/> OTRAS (especificar)	<input type="checkbox"/> EJECUCIÓN DE EXCAVACIONES, ENTIBACIONES Y SOCIALZADO	

8 CLASIFICACIÓN DE LA CONSTRUCCIÓN

CLASIFICACIÓN	m2	%(*)	VALOR m2 (**)	CLASIFICACIÓN	m2	%(*)	VALOR m2 (**)
C-4	100,13	100%	179.170				

(*) El 100% corresponde a la superficie edificada total que se calcula según Tabla de Costos Unitarios MINVU
 (**) Valor de la Tabla de Costos Unitarios MINVU vigente a la fecha de ingreso de la solicitud.

9 DERECHOS MUNICIPALES

(a) PRESUPUESTO (Calculado con Tabla Costos Unitarios MINVU)		\$	17.940.292
(b) SUBTOTAL 1 DERECHOS MUNICIPALES [(a) x (1,5% Art. 130 LGUC)]	%	\$	269.104
(c) DESCUENTO POR UNIDADES DE CASAS O PISOS TIPO REPETIDOS	(-)	\$	
(d) SUBTOTAL 2 DERECHOS MUNICIPALES [(b) - (c)]		\$	
(e) DESCUENTO 30% CON INFORME DE REVISOR INDEPENDIENTE [(d) x (30%)]	(-)	\$	
(f) DESCUENTO MONTO CONSIGNADO AL INGRESO SOLICITUD	(-)	\$	
(g) TOTAL DERECHOS A PAGAR [(d) - (e) - (f)]		\$	0*
GIRO INGRESO MUNICIPAL NÚMERO		FECHA :	

9.1.- CÁLCULO DE DESCUENTO POR UNIDADES REPETIDAS (Art. 130 LGUC; Art. 5.1.14. OGUC)

Unidades de Casas o pisos tipo repetidos	Porcentaje de descuentos de los derechos municipales	número máximo de unidades con descuento por tramo	DESCUENTO (\$)
1° y 2°	0%	0	
3°, 4° y 5°	10%	3	
6°, 7°, 8°, 9 y 10°	20%	5	
11 a la 20 , inclusive	30%	10	
21 a la 40 ° inclusive	40%	20	
41 o más	50%	variable	
TOTAL DESCUENTO:			

Esta tabla se debe aplicar para cada vivienda o piso tipo que se repita

10 GLOSARIO:

D.F.L.: Decreto con Fuerza de Ley

D.S: Decreto Supremo

EISTU: Estudio de Impacto Sistema Transporte Urbano

GIM: Giro de Ingreso Municipal

ICH: Inmueble de Conservación Histórica

IMIV: Informe de Mitigación de Impacto Vial

INE: Instituto Nacional de Estadísticas

I.P.T: Instrumento de Planificación Territorial.

LGUC: Ley General de Urbanismo y Construcciones

MH: Monumento Histórico

MINAGRI: Ministerio de Agricultura.

MINVU: Ministerio de Vivienda y Urbanismo

MTT: Ministerio de Transportes y Telecomunicaciones

OGUC: Ordenanza General de Urbanismo y Construcciones

SAG: Servicio Agrícola y Ganadero

SEREMI: Secretaría Regional Ministerial

SEIM: Sistema de Evaluación de Impacto en Movilidad.

ZCH: Zona de Conservación Histórica

ZOIT: Zona de Interés Turístico

ZT: Zona Típica

NOTAS: (SOLO PARA SITUACIONES ESPECIALES)

* EXENTO DE PAGO SEGÚN ARTICULO 33° LETRA D, ORDENANZA DERECHOS MUNICIPALES DECRETO ALCALDICIO N°3327 DE FECHA 30.08.2016.


PROYECTO APROBADO DE SEDE SOCIAL:

- SUPERFICIE DE TERRENO: 1.104,13M2
- SUPERFICIE 1°PISO: 100,13M2
- SUPERFICIE 2°PISO: 0M2
- SUPERFICIE TOTAL EDIFICACION : 100,13M2

CUENTA CON CERTIFICADO SEIM N°1402/2025 DE FECHA 04.02.2025 EMITIDO POR SEREMITT QUE CATEGORIZA AL PROYECTO COMO EXENTO DE PRESENTACION DE IMIV.

EL PROYECTO CUENTA CERTIFICADO DE AGUA POTABLE Y SERVIDAS MEDIANTE CERTIFICADO N° 9386 DE FECHA 19.10.2023 EMITIDA POR AGUAS ANDINAS.

JLS



FRANCISCO JAVIER VARGAS CASTILLO
 DIRECTOR DE OBRAS MUNICIPALES
 nombre y firma