



RESOLUCION N° 10 /25

PADRE HURTADO, 07 JUL 2025

**VISTOS:**

1. Lo establecido en la Ley General de Urbanismo y Construcciones (LGUC), modificada por la Ley N°21.718, sobre Agilización de Permisos de Construcción, que incorpora el artículo 116 bis C.
2. La Ley N°20.285, sobre Acceso a la Información Pública, especialmente en sus artículos 5° y 7°.
3. La Ley N°18.695, Orgánica Constitucional de Municipalidades, particularmente su artículo 24.

**CONSIDERANDO:**

1. Que el artículo 116 bis C de la LGUC, modificado por la Ley N°21.718, dispone que "la municipalidad deberá publicar en su sitio web, a más tardar el quinto día hábil de cada mes, una resolución de la Dirección de Obras Municipales que contenga el listado con todos los permisos y autorizaciones que hubiesen sido otorgados durante el mes anterior, junto con una copia de aquellos. En dicha publicación se dejará expresa constancia de la fecha en que se realiza. A contar de ésta, los permisos y autorizaciones se presumirán de derecho conocidos, para efectos de lo dispuesto en el artículo 118 bis."
2. Las instrucciones impartidas por el Consejo para la Transparencia, mediante Oficio N°11829 de fecha 16-05-2025, que establece el mecanismo de publicación en el sitio de Transparencia Activa respecto a la implementación del artículo 116 bis C de la LGUC, en concordancia con la Ley N°20.285.

**RESUELVO:**

1. **INFÓRMESE** el listado de permisos y autorizaciones otorgados por esta Dirección de Obras Municipales durante el mes de **junio** de 2025, contenido en anexo a esta Resolución.
2. **ENVÍESE** la presente Resolución, junto con la copia de los permisos y autorizaciones correspondientes, al encargado de Transparencia Activa municipal, para que realice las publicaciones respectivas conforme a lo dispuesto en el artículo 116 bis C de la LGUC y el artículo 7° de la Ley N°20.285 sobre Acceso a la Información Pública.



**ANA MARIA SAAVEDRA HERNÁNDEZ**  
ARQUITECTO  
DIRECTORA DE OBRAS MUNICIPALES (s)

ASH/mam

**DISTRIBUCIÓN:**

- Secretaría Municipal
- Dirección de Obras
- C.c.e transparencia@imda.cl

**ANEXO LISTADO DE PERMISOS Y AUTORIZACIONES OTORGADAS POR LA DOM DE PADRE HURTADO MES DE JUNIO DE 2025**

Año	Mes	Número de resolución	Fecha resolución	Denominación	Descripción del objeto del acto	Fecha de la publicación en Transparencia Activa	Enlace a resolución
2025	Junio	47	02/06/2025	Permiso de obra menor ampliación de vivienda social y otras.	Resolución de edificación	07/06/2025	<a href="https://www.portaltransparencia.cl/PortalPdT/documents/10179/62801/47+JUNIO+EXP.+81-25.pdf/17bb427a-ae22-4fd9-ba16-d813b8432a6d">https://www.portaltransparencia.cl/PortalPdT/documents/10179/62801/47+JUNIO+EXP.+81-25.pdf/17bb427a-ae22-4fd9-ba16-d813b8432a6d</a>
2025	Junio	48	04/06/2025	Certificado de Regularización (con pago de derechos municipales) vivienda cuyos recintos habitables incluidos <u>baños y cocina</u> que no excedan de <u>90 m<sup>2</sup></u> , con avalúo fiscal no superior a 1.000 UF. Acogida al artículo 1° del título I de la Ley N° 20.898.	Resolución de edificación	07/06/2025	<a href="https://www.portaltransparencia.cl/PortalPdT/documents/10179/62801/48+JUNIO+EXP.+72-25.pdf/cfb54ec2-156f-47b7-9a71-1e061ee26595">https://www.portaltransparencia.cl/PortalPdT/documents/10179/62801/48+JUNIO+EXP.+72-25.pdf/cfb54ec2-156f-47b7-9a71-1e061ee26595</a>
2025	Junio	49	12/06/2025	Resolución: aprueba modificación de proyecto de edificación obra nueva.	Resolución de edificación	07/06/2025	<a href="https://www.portaltransparencia.cl/PortalPdT/documents/10179/62801/49+JUNIO+EXP.+106-25.pdf/d009b062-7a54-457b-b3d0-9cf4cc75cec9">https://www.portaltransparencia.cl/PortalPdT/documents/10179/62801/49+JUNIO+EXP.+106-25.pdf/d009b062-7a54-457b-b3d0-9cf4cc75cec9</a>
2025	Junio	50	13/06/2025	Resolución: aprueba modificación de proyecto de edificación obra nueva.	Resolución de edificación	07/06/2025	<a href="https://www.portaltransparencia.cl/PortalPdT/documents/10179/62801/50+JUNIO+EXP.+29-25.pdf/75931b52-2fc7-43a3-9cb9-d4a04b8b7acb">https://www.portaltransparencia.cl/PortalPdT/documents/10179/62801/50+JUNIO+EXP.+29-25.pdf/75931b52-2fc7-43a3-9cb9-d4a04b8b7acb</a>
2025	Junio	51	13/06/2025	Permiso de edificación obra nueva.	Resolución de edificación	07/06/2025	<a href="https://www.portaltransparencia.cl/PortalPdT/documents/10179/62801/51+JUNIO+EXP.+46-25.pdf/65a538ae-80e4-4dc1-a77f-b9fea207d0e0">https://www.portaltransparencia.cl/PortalPdT/documents/10179/62801/51+JUNIO+EXP.+46-25.pdf/65a538ae-80e4-4dc1-a77f-b9fea207d0e0</a>
2025	Junio	52	18/06/2025	Resolución: aprueba modificación de proyecto de obra menor ampliación hasta a 100 m <sup>2</sup> .	Recepción de Edificación	07/06/2025	<a href="https://www.portaltransparencia.cl/PortalPdT/documents/10179/62801/52+JUNIO+EXP.+60-25.pdf/dedb5320-bf17-4906-9e0d-45d543ffc1d2">https://www.portaltransparencia.cl/PortalPdT/documents/10179/62801/52+JUNIO+EXP.+60-25.pdf/dedb5320-bf17-4906-9e0d-45d543ffc1d2</a>
2025	Junio	53	18/06/2025	Resolución: aprueba modificación de proyecto de edificación obra nueva.	Recepción de Edificación	07/06/2025	<a href="https://www.portaltransparencia.cl/PortalPdT/documents/10179/62801/53+JUNIO+EXP.+48-25.pdf/1aa16fa9-a8d6-4e94-a5d9-c6b6927b0c21">https://www.portaltransparencia.cl/PortalPdT/documents/10179/62801/53+JUNIO+EXP.+48-25.pdf/1aa16fa9-a8d6-4e94-a5d9-c6b6927b0c21</a>
2025	Junio	54	18/06/2025	Resolución: aprueba modificación de proyecto de obra menor ampliación vivienda social y otras.	Resolución de edificación	07/06/2025	<a href="https://www.portaltransparencia.cl/PortalPdT/documents/10179/62801/54+JUNIO+EXP.+91-25.pdf/12818a64-c5d2-4454-98c9-0cf15458ee7d">https://www.portaltransparencia.cl/PortalPdT/documents/10179/62801/54+JUNIO+EXP.+91-25.pdf/12818a64-c5d2-4454-98c9-0cf15458ee7d</a>

**ANEXO LISTADO DE PERMISOS Y AUTORIZACIONES OTORGADAS POR LA DOM DE PADRE HURTADO MES DE JUNIO DE 2025**

2025	Junio	55	27/06/2025	Certificado de Regularización (con pago de derechos municipales) vivienda cuyos recintos habitables incluidos <u>baños y cocina</u> que no excedan de <u>90 m2</u> , con avalúo fiscal no superior a 1.000 UF. Acogida al artículo 1° del título I de la Ley N° 20.898.	Recepción de Edificación	07/06/2025	<a href="https://www.portaltransparencia.cl/PortalPdT/documents/10179/62801/55+JUNIO+EXP.+237-24.pdf/648492eb-a69d-4809-b86d-3a4296abba8d">https://www.portaltransparencia.cl/PortalPdT/documents/10179/62801/55+JUNIO+EXP.+237-24.pdf/648492eb-a69d-4809-b86d-3a4296abba8d</a>
2025	Junio	56	27/06/2025	Certificado de regularización de edificaciones existentes (dañadas a consecuencia de una catástrofe) permiso y recepción definitiva.	Resolución de edificación	07/06/2025	<a href="https://www.portaltransparencia.cl/PortalPdT/documents/10179/62801/56+JUNIO+EXP.+77-25.pdf/c1ea53b3-fbc5-4330-8cfb-98958a49976f">https://www.portaltransparencia.cl/PortalPdT/documents/10179/62801/56+JUNIO+EXP.+77-25.pdf/c1ea53b3-fbc5-4330-8cfb-98958a49976f</a>
2025	Junio	57	27/06/2025	Permiso de edificación obra nueva.	Resolución de edificación	07/06/2025	<a href="https://www.portaltransparencia.cl/PortalPdT/documents/10179/62801/57+JUNIO+EXP.+71-25.pdf/4ce983b1-bd64-4007-86d7-e0b37e4f704e">https://www.portaltransparencia.cl/PortalPdT/documents/10179/62801/57+JUNIO+EXP.+71-25.pdf/4ce983b1-bd64-4007-86d7-e0b37e4f704e</a>
2025	Junio	23	02/06/2025	Certificado de recepción definitiva de obras de edificación obra nueva.	Resolución recepción definitiva	07/06/2025	<a href="https://www.portaltransparencia.cl/PortalPdT/documents/10179/62801/23+JUNIO+EXP.+259-23++los+silos.pdf/920e34cd-0c83-46de-b056-dfac0ca59c56">https://www.portaltransparencia.cl/PortalPdT/documents/10179/62801/23+JUNIO+EXP.+259-23++los+silos.pdf/920e34cd-0c83-46de-b056-dfac0ca59c56</a>
2025	Junio	24	05/06/2025	Certificado de recepción definitiva de obras de edificación obra nueva.	Resolución recepción definitiva	07/06/2025	<a href="https://www.portaltransparencia.cl/PortalPdT/documents/10179/62801/24+JUNIO+EXP.+41-24.pdf/ada978a2-63d9-493c-8561-86ade103b6df">https://www.portaltransparencia.cl/PortalPdT/documents/10179/62801/24+JUNIO+EXP.+41-24.pdf/ada978a2-63d9-493c-8561-86ade103b6df</a>
2025	Junio	25	06/06/2025	Certificado de recepción definitiva de obras de edificación obra nueva.	Resolución recepción definitiva	07/06/2025	<a href="https://www.portaltransparencia.cl/PortalPdT/documents/10179/62801/25+JUNIO+EXP.+207-23.pdf/d3115fb9-dc93-4751-8928-45c0a4aff4b6">https://www.portaltransparencia.cl/PortalPdT/documents/10179/62801/25+JUNIO+EXP.+207-23.pdf/d3115fb9-dc93-4751-8928-45c0a4aff4b6</a>
2025	Junio	26	25/06/2025	Certificado de recepción definitiva de obras de edificación obra nueva.	Resolución recepción definitiva	07/06/2025	<a href="https://www.portaltransparencia.cl/PortalPdT/documents/10179/62801/26+JUNIO+EXP.+189-24.pdf/e556f463-4d4d-43d9-b14d-06db9c8c5eaf">https://www.portaltransparencia.cl/PortalPdT/documents/10179/62801/26+JUNIO+EXP.+189-24.pdf/e556f463-4d4d-43d9-b14d-06db9c8c5eaf</a>
2025	Junio	10	25/06/2025	Certificado de recepción definitiva de obras de urbanización.	Resolución urbanización	07/06/2025	<a href="https://www.portaltransparencia.cl/PortalPdT/documents/10179/62801/10+JUNIO+EXP.+215-24++v.+economicas+san+luis.pdf/4be649ee-b5d8-4e1c-92a9-3108dfa1c758">https://www.portaltransparencia.cl/PortalPdT/documents/10179/62801/10+JUNIO+EXP.+215-24++v.+economicas+san+luis.pdf/4be649ee-b5d8-4e1c-92a9-3108dfa1c758</a>



**PERMISO DE OBRA MENOR**  
AMPLIACIÓN DE VIVIENDA SOCIAL Y OTRAS

DIRECCIÓN DE OBRAS MUNICIPALES DE:  
**PADRE HURTADO**

REGIÓN: **METROPOLITANA DE SANTIAGO**

NÚMERO DE RESOLUCIÓN	<b>47</b>
FECHA DE APROBACIÓN	<b>07 JUN 2025</b>
ROL S.I.I	
	<b>668-76</b>

**VISTOS**

- A) Las atribuciones emanadas del Art. 24 de la Ley Orgánica Constitucional de Municipalidades,
- B) Las disposiciones de la Ley General de Urbanismo y Construcciones en especial el Art. 116, su Ordenanza General, y el Instrumento de Planificación Territorial.
- C) La solicitud de aprobación, los planos y demás antecedentes debidamente suscritos por el propietario y los profesionales correspondientes al expediente S.OM 5.1.4 2A N° 81 ingresada con fecha 29-abr-2025
- D) El certificado de informaciones previas N° 16 de fecha 19-ene-2021
- E) El informe Favorable de Revisor Independiente N° de fecha (si se contrató)
- F) Otros (especificar):

**RESUELVO:**

- 1 Conceder permiso para ampliar la vivienda menor a 520 UF, art 166 LGUC con una superficie total original de 57,14 m<sup>2</sup> y de 2 pisos de altura, en un total de 19,41 m<sup>2</sup>, ubicado en calle/avenida/camino LOS TRIGALES N° 786 Lote N° 76 localidad o loteo VALLE DEL SOL sector URBANO zona AUDP del Plan regulador PRMS (urbano o rural) Comunal o Intercomunal

aprobando los planos y demás antecedentes, que forman parte de la presente autorización mencionados en la letra C de los VISTOS de este permiso.

- 2 Dejar constancia que la obra que se aprueba MANTIENE los beneficios del D.F.L.-N°2 de 1959 .
- 3 Que el presente permiso se otorga amparado en las siguientes autorizaciones especiales: Art.121, Art.122, Art.123, Art.124, de la LGUC, otros (especificar). plazos de la autorización especial

**4 ANTECEDENTES DEL PROYECTO**

**4.1 DATOS DEL PROPIETARIO:**

NOMBRE O RAZÓN SOCIAL DEL PROPIETARIO		R.U.T.	
REPRESENTANTE LEGAL DEL PROPIETARIO		R.U.T.	
DIRECCIÓN: Nombre de la vía		N°	Local/ Of/ Depto
LOS TRIGALES		786	Valle del Sol
COMUNA	CORREO ELECTRÓNICO	TELÉFONO FIJO	TELÉFONO CELULAR
PADRE HURTADO			
PERSONERÍA DEL REPRESENTANTE LEGAL:		SE ACREDITÓ MEDIANTE	
CON FECHA ANTE EL NOTARIO SR (A)		DE FECHA Y REDUCIDA A ESCRITURA PÚBLICA	

**4.2 INDIVIDUALIZACIÓN DE LOS PROFESIONALES**

NOMBRE O RAZÓN SOCIAL de la empresa del ARQUITECTO (cuando corresponda)	R.U.T.	
NOMBRE DEL PROFESIONAL ARQUITECTO RESPONSABLE	R.U.T.	
NOMBRE DEL CALCULISTA (cuando corresponda, según inciso final art 5.1.7. OGUC)	R.U.T.	
NOMBRE DEL CONSTRUCTOR (*)	R.U.T.	
NOMBRE DEL REVISOR INDEPENDIENTE (cuando se haya contratado)	REGISTRO	CATEGORÍA

(\*) Podrá individualizarse hasta antes del inicio de las obras.

**5 CARACTERÍSTICAS DEL PROYECTO DE AMPLIACIÓN DE VIVIENDA SOCIAL**

TIPO DE AMPLIACIÓN SOLICITADA

(Según Art. 166 de la LGUC)

<input type="checkbox"/> DE VIVIENDA SOCIAL	<input type="checkbox"/> DE INFRAESTRUCTURA SANITARIA
<input type="checkbox"/> DE VIVIENDA PROGRESIVA	<input checked="" type="checkbox"/> DE VIVIENDA DE HASTA 520 UF (Calculado según tabla costos unitarios MINVU)

(Según Art. 166 de la LGUC, solo se puede tramitar con este permiso simplificado una ampliación de una de las cuatro tipologías señaladas. En caso contrario, debe tramitarse como ampliación según el art. 5.1.4. 1A o 5.1.6., según corresponda)

CARGA DE OCUPACIÓN TOTAL DE LA AMPLIACIÓN (personas) según artículo 4.2.4. OGUC.	---	DENSIDAD DE OCUPACIÓN DE LA AMPLIACIÓN (personas/hectárea)	---
---	-----	--	-----

PROYECTO DE AMPLIACIÓN, se desarrollará en etapas	<input type="checkbox"/> SÍ	<input checked="" type="checkbox"/> NO	cantidad de etapas
---	-----------------------------	--	--------------------

5.1 SUPERFICIES

SUPERFICIE OCUPACIÓN INCLUIDA LA AMPLIACIÓN SOLO EN PRIMER PISO	47,16
---	-------

SUPERFICIE TOTAL DEL PREDIO O LOS PREDIOS (m <sup>2</sup> )	113,64
---	--------

S. EDIFICADA SOBRE TERRENO

(agregar hoja adicional si hubiere más pisos sobre el nivel de suelo natural)

S. Edificada por nivel o piso	PERMISO(S) ANTERIOR (ES)(m <sup>2</sup> )	AMPLIACIÓN PROYECTADA (m <sup>2</sup> )	TOTAL INCLUIDA AMPLIACIÓN (m <sup>2</sup> )
nivel o piso 1°	27,75	19,41	47,16
nivel o piso 2°	29,39	---	29,39
nivel o piso 3°			

5.2 NORMAS URBANÍSTICAS

PREDIO(S) EMPLAZADO(S) EN ÁREA DE RIESGO	<input checked="" type="checkbox"/> NO	<input type="checkbox"/> SÍ	<input type="checkbox"/> PARCIAL
--	--	-----------------------------	----------------------------------

5.3 DECLARACIONES

Incisos segundo y tercero Artículo 6.1.11. OGUC

LA VIVIENDA SOCIAL FORMA PARTE DE UN CONDOMINIO Ley N° 19.537 Copropiedad Inmobiliaria	<input type="checkbox"/> SI	<input checked="" type="checkbox"/> NO
LA VIVIENDA QUE SE AMPLIA MANTIENE SU CONDICION DE VIVIENDA ECONOMICA (hasta 140 m <sup>2</sup> )- D.F.L-N°2 de 1960	<input checked="" type="checkbox"/> SI	<input type="checkbox"/> NO

**6 OTRAS AUTORIZACIONES O PERMISOS (Que se otorgan en conjunto, Inciso tercero Art. 5.1.4. de la OGUC).**

TIPO DE SOLICITUD	PERMISO N°	FECHA:
DEMOLICIÓN		
OTRO (especificar):		

**7 CLASIFICACIÓN DE LA CONSTRUCCIÓN**

CLASIFICACIÓN	m <sup>2</sup>	%(*)	VALOR m <sup>2</sup> (**)	CLASIFICACIÓN	m <sup>2</sup>	%(*)	VALOR m <sup>2</sup> (**)
G-4	19,41	100%	130.533				

(\*) El 100% corresponde a la superficie edificada total que se calcula según Tabla de Costos Unitarios MINVU

(\*\*) Valor de la Tabla de Costos Unitarios MINVU vigente a la fecha de ingreso de la solicitud.

**8 DERECHOS MUNICIPALES**

(a) PRESUPUESTO (Calculado con Tabla Costos Unitarios MINVU)		\$	2.533.646
(b) SUBTOTAL 1 DERECHOS MUNICIPALES [(a) x (1,5% N° 2 del Art. 130 LGUC)]	%	\$	38.005
(c) DESCUENTO 30% CON INFORME DE REVISOR INDEPENDIENTE [(b) x (30%)]	(-)	\$	0
(d) SUBTOTAL 2 [(b) - (c)]			38.005
(e) REBAJA SEGÚN ART. 5.1.4. 2A [(d)x(50% a lo menos)]	(-)		19.002
(f) SUBTOTAL 3 [(d) - (e)]			19.003
(g) DESCUENTO MONTO CONSIGNADO AL INGRESO SOLICITUD	(-)	\$	0
TOTAL DERECHOS A PAGAR [(f) - (g)]		\$	19.003
GIRO INGRESO MUNICIPAL NÚMERO 15810	FECHA :	30-May-2025	

**9 GLOSARIO:**

D.F.L.: Decreto con Fuerza de Ley

I.P.T.: Instrumento de Planificación Territorial.

SAG: Servicio Agrícola y Ganadero

D.S: Decreto Supremo

LGUC: Ley General de Urbanismo y Construcciones

SEREMI: Secretaría Regional Ministerial

EISTU: Estudio de Impacto Sistema Transporte Urbano

MH: Monumento Histórico

SEIM: Sistema de Evaluación de Impacto en Movilidad.

GIM: Giro de Ingreso Municipal

MINAGRI: Ministerio de Agricultura.

ZCH: Zona de Conservación Histórica

ICH: Inmueble de Conservación Histórica

MINVU: Ministerio de Vivienda y Urbanismo

ZOIT: Zona de Interés Turístico

IMIV: Informe de Mitigación de Impacto Vial

MTT: Ministerio de Transportes y Telecomunicaciones

INE: Instituto Nacional de Estadísticas

OGUC: Ordenanza General de Urbanismo y Construcciones

ZT: Zona Típica

**NOTAS:** (SOLO PARA SITUACIONES ESPECIALES)

Superficie vivienda original = 57,14 m2  
Superficie ampliación = 19,41 m2  
Superficie total = 76,55 m2  
Superficie terreno = 113,64 m2

REVISORES  
MUNICIPALES:

JGA

.....  
.....  
.....  
.....  
.....



TIMBRE

FRANCISCO JAVIER VARGAS CASTILLO  
DIRECTOR DE OBRAS MUNICIPALES

Firma DOM

Nombre completo



**CERTIFICADO DE REGULARIZACIÓN**  
(Con Pago de Derechos Municipales)

**VIVIENDA CUYA SUPERFICIE EDIFICADA**

NO EXCEDA DE 90 m2, CON AVALÚO FISCAL NO SUPERIOR A 1.000 UF  
ACOGIDA AL ARTÍCULO 1° DEL TÍTULO I DE LA LEY N° 20.898  
(VIGENCIA PRORROGADA POR LA LEY 21.725 D.O. 01.03.2025)

DIRECCIÓN DE OBRAS MUNICIPALES DE :  
**PADRE HURTADO**

REGIÓN : **Metropolitana**

N° DE CERTIFICADO
<b>48</b>
Fecha de Aprobación
<b>04 JUN 2025</b>
ROL SII
<b>334-366</b>

URBANO       RURAL

**VISTOS:**

- A) Las atribuciones emanadas del Art. 2° de la Ley N° 20.898.
- B) La solicitud de Regularización (Permiso y Recepción definitiva) de vivienda existente, suscrita por el propietario y el arquitecto o profesional competente, correspondiente al expediente N° 72-25 de fecha 17.04.25
- C) Los antecedentes exigidos en el título I artículo 2° de la Ley N° 20.898.
- D) El giro de ingreso municipal N° 16008 de fecha 03.06.25 de pago de derechos municipales, en el que se aplicó, conforme al artículo 2° de la Ley N° 20.898, una rebaja de un 75 %

**RESUELVO:**

1 Otorgar Certificado de Regularización que entrega simultáneamente el Permiso y la Recepción definitiva de la vivienda existente con una superficie de 80,75 m² ubicada en RODOLFO JARAMILLO  
CONDominio / CALLE / AVENIDA / PASAJE  
N° 1820 Lote N° 100 manzana A  
localidad o loteo CRISTAL CHILE sector URBANO de conformidad a plano y antecedentes  
(URBANO O RURAL)  
timbrados por esta DOM, que forman parte del presente certificado de regularización.

**2 Individualización del Interesado:**

NOMBRE O RAZÓN SOCIAL del PROPIETARIO	R.U.T.
BR [REDACTED]	[REDACTED]-K
REPRESENTANTE LEGAL del PROPIETARIO	R.U.T.
[REDACTED]	[REDACTED]

**3 Individualización del Arquitecto o Profesional competente (ver nota)**

NOMBRE O RAZÓN SOCIAL DE LA EMPRESA ( cuando corresponda)	R.U.T.	
[REDACTED]	[REDACTED]	
NOMBRE DEL PROFESIONAL COMPETENTE	PROFESIÓN	R.U.T.
[REDACTED]	[REDACTED]	[REDACTED]

Nota según artículo 2° de la Ley N° 20.898 y según artículo 17° de la LGUC.

**4 Derechos Municipales**

(a) PRESUPUESTO (Calculado con Tabla de Costos Unitarios MINVU y superficie de la vivienda) (*)		\$	14.650.311
(b) SUBTOTAL 1 DERECHOS MUNICIPALES [(a) x (1,5% Art. 130 LGUC)]	%	\$	219.755
(c) REBAJA DE UN 75% SI VIVIENDA ES DE HASTA 400 UF [(b) x (75%)]	(-)	\$	164.816
(d) REBAJA DE UN 50% SI VIVIENDA ES DE MÁS DE 400 UF Y HASTA 1.000 UF [(b) x (50%)]	(-)	\$	
TOTAL DERECHOS A PAGAR [(b) - (c)] o [(b) - (d)] Según corresponda		\$	54.939
GIRO INGRESO MUNICIPAL NÚMERO	16008	FECHA :	03.06.2025

(\*) Los derechos considerando toda la superficie edificada de la vivienda o de la ampliación que se regulariza, incluyendo los recintos habitables y los no habitables.

**NOTA (PARA SITUACIONES ESPECIALES)**

- La superficie a regularizar por medio de este certificado es de **80,75 m2 (C-4)**.
- Superficie a Regularizar      **80,75 m2**
- Superficie Total Edificado      **80,75 m2**
- Superficie Terreno      **216,71 m2**

TIMBRE



FRANCISCO JAVIER VARGAS CASTILLO  
DIRECTOR DE OBRAS MUNICIPALES

NOMBRE Y FIRMA

REVISOR:  
CHM



**RESOLUCIÓN: APRUEBA MODIFICACIÓN DE PROYECTO DE EDIFICACIÓN**

OBRA NUEVA  
DIRECCIÓN DE OBRAS MUNICIPALES DE :  
PADRE HURTADO

REGIÓN: METROPOLITANA DE SANTIAGO

NÚMERO DE RESOLUCIÓN
49
FECHA DE APROBACIÓN
12 JUN 2025
ROL S.I.I.
332-114

**VISTOS**

- A) Las atribuciones emanadas de Art. 24 de la Ley Orgánica Constitucional de Municipalidades,
- B) Las disposiciones de la Ley General De Urbanismo y Construcciones en especial el Art.119, su Ordenanza General y el Instrumento de Planificación Territorial
- C) La solicitud de aprobación, los planos y demás antecedentes debidamente suscritos por el propietario y los profesionales correspondientes al expediente S.M.P.ON.N° 106-25
- D) El certificado de informaciones previas N° 57 de fecha 31-ene-2020 (vigente a la fecha de esta resolución ).
- E) El informe favorable de Revisor Independiente N° 2277 de Fecha 28-mayo-2025 (cuando corresponda)
- F) El informe favorable del revisor de proyecto de cálculo estructural N° de Fecha (cuando corresponda)
- G) La solicitud N° de fecha de aprobación de loteo con construcción simultanea. (cuando corresponda)
- H) Documento que acredita el cumplimiento de informes de mitigación de impactos al sistema de movilidad:
  - Resolución N° 5637 de fecha 16-nov-2024 ,emitido por que aprueba el IMIV.
  - Certificado N° de fecha ,emitido por que implica silencio positivo.
  - Certificado N° de fecha ,emitido por que acredita que el proyecto no requiere IMIV.
- I) Otros (especificar)

**RESUELVO:**

- 1 Aprobar la modificación de proyecto de Obra Nueva : (especificar) DE EQUIPAMIENTO EDUCACION  
Ubicado en la calle / avenida/ camino EL TREBOL N° 1161  
Lote N° 1 , Manzana , loteo o localidad CHACRAS LAS PALMERAS  
sector (urbano o rural) URBANO , en conformidad a los planos y además antecedentes timbrados por esta D.O.M, que forma parte de la presente autorización y que se encuentran archivados en el expediente S.M.P.ON, N° 106-25
- 2 Reemplazar y/o adjuntar los planos y/o Especificaciones técnicas modificados al citado expediente S.M.P.ON., según listado adjunto.
- 3 Dejar constancia: Que la presente resolución se otorga amparada en las siguientes autorizaciones especiales :

plazos de la autorización especial (si corresponde)  
ESPECIFICAR: Ejemplo ART.121, ART.122 otros LGUC

4 Antecedentes del Proyecto

NOMBRE DEL PROYECTO : COLEGIO AMANECER II

4.1 DATOS DEL PROPIETARIO:

NOMBRE O RAZÓN SOCIAL DEL PROPIETARIO		R.U.T.	
IN			
REPRESENTANTE LEGAL DEL PROPIETARIO		R.U.T.	
EL			
DIRECCIÓN: Nombre de la vía		N°	Local/ Of/ Depto
EL TREBOL		1161	
COMUNA	CORREO ELECTRÓNICO	TELÉFONO FIJO	TELÉFONO CELULAR
PADR			
PERSONERÍA DEL REPRESENTANTE LEGAL :		SE ACREDITÓ MEDIANTE	
		DE FECHA	

4.2 INDIVIDUALIZACIÓN DE LOS PROFESIONALES

NOMBRE O RAZÓN SOCIAL de la empresa del ARQUITECTO (cuando corresponda)	R.U.T.
NOMBRE DEL PROFESIONAL ARQUITECTO RESPONSABLE	R.U.T.
ALFRED KLAPP OLIGER	12.124.591-4
NOMBRE DEL CALCULISTA	R.U.T.
DANIEL TOROO PRADO	15.551.652-6
NOMBRE DEL CONSTRUCTOR	R.U.T.
CARLOS RAKOS HIDALGO	6.615.056-9

NOMBRE DEL INSPECTOR TÉCNICO DE OBRA	INSCRIPCIÓN REGISTRO	
	CATEGORÍA	N°
PATRICIO ARAYA VALENZUELA		31038
NOMBRE DEL REVISOR INDEPENDIENTE (cuando corresponda)	REGISTRO	CATEGORÍA
MABEL VIVANCO BRIONES	114-13	1°
NOMBRE O RAZÓN SOCIAL DEL REVISOR DEL PROYECTO DE CÁLCULO ESTRUCTURAL (cuando corresponda)	REGISTRO	CATEGORÍA
	3-1978	1°
NOMBRE DEL PROFESIONAL RESPONSABLE DE LA REVISIÓN DEL PROYECTO DE CÁLCULO ESTRUCTURAL	R.U.T	
RODRIGO FABIAN MORA GONZALES	10.742.750-3	

5 CARACTERÍSTICAS PROYECTO DE OBRA NUEVA MODIFICADO

EDIFICIOS DE USO PÚBLICO, (incluida la modificación)	<input checked="" type="checkbox"/> TODO	<input type="checkbox"/> PARTE	<input type="checkbox"/> NO ES EDIFICIO DE USO PÚBLICO
CARGA DE OCUPACIÓN DE LAS EDIFICACIONES (personas) según artículo 4.2.4 OGUC.	PERMISO	398,76	DENSIDAD DE OCUPACIÓN (personas/hectárea)
	MODIFICACIÓN	398,76	PERMISO 648,77
			MODIFICACIÓN 648,77
CRECIMIENTO URBANO	<input type="checkbox"/> NO	<input checked="" type="checkbox"/> SÍ	explicitar: densificación/extensión) DENSIFICACION
LOTEO CON CONSTRUCCIÓN SIMULTÁNEA	<input type="checkbox"/> SÍ	<input checked="" type="checkbox"/> NO	LOTEO DFL 2 <input type="checkbox"/> SÍ <input checked="" type="checkbox"/> NO
PROYECTO, se desarrolla en etapas:	<input type="checkbox"/> SÍ	<input checked="" type="checkbox"/> NO	Cantidad de etapas
Etapas EJECUTADAS (indicar)			Etapas por ejecutar
Etapas con Mitigaciones Parciales a considerar en IMIV, art. 173 LGUC			Etapas Art. 9° del DS 167 (MTT) de 2016

5.1 SUPERFICIES

LA MODIFICACIÓN MANTIENE LA SUPERFICIE DE PERMISO OTORGADO	<input checked="" type="checkbox"/> SÍ	<input type="checkbox"/> NO
DISMINUYE SUPERFICIE EDIFICADA EN	--	M2
AUMENTA SUPERFICIE EDIFICADA EN	--	M2

	ÚTIL (m2)		COMÚN (m2)		SUPERFICIE PROYECTO MODIFICADO
	PERMISO ANTERIOR	PERMISO MODIFICADO	PERMISO ANTERIOR	PERMISO MODIFICADO	
S. EDIFICADA SUBTERRÁNEO					
S.EDIFICADA SOBRE TERRENO ( 1er piso + pisos superiores)					
S. EDIFICADA TOTAL					

SUPERFICIE OCUPACIÓN SOLO EN PRIMER PISO CON PERMISO(m2)		SUPERFICIE TOTAL PROYECTO MODIFICADO(m2)	
--	--	--	--

SUPERFICIE TOTAL DEL TERRENO (m2)	4.678,02
-----------------------------------	----------

S. EDIFICADA SUBTERRÁNEO (S) (agregar hoja adicional si hubiere más subterranos)

S. Edificada por nivel o piso		ÚTIL (m2)		COMÚN (m2)		TOTAL (m2)	
		PERMISO ANTERIOR	PERMISO MODIFICADO	PERMISO ANTERIOR	PERMISO MODIFICADO	PERMISO ANTERIOR	PERMISO MODIFICADO
nivel o piso	-1						
nivel o piso	-2						
nivel o piso	-3						
nivel o piso	-4						
nivel o piso	-5						
TOTAL							

S. EDIFICADA SOBRE TERRENO (agregar hoja adicional si hubiere mas pisos sobre el nivel de suelo natural)

S. Edificada por nivel o piso		ÚTIL (m2)		COMÚN (m2)		TOTAL (m2)	
		PERMISO ANTERIOR	PERMISO MODIFICADO	PERMISO ANTERIOR	PERMISO MODIFICADO	PERMISO ANTERIOR	PERMISO MODIFICADO
nivel o piso	1	907,20	907,20			907,20	907,20
nivel o piso	2	400,82	400,82			400,82	400,82
nivel o piso	3	10,82	10,82			10,82	10,82
nivel o piso	4						
nivel o piso	5						
nivel o piso	6						
nivel o piso	7						
nivel o piso	8						
nivel o piso	9						
nivel o piso	10						
TOTAL		1.318,84	1.318,84			1.318,84	1.318,84

S. EDIFICADA POR DESTINO

DESTINO (S) CONTEMPLADO (S)	Residencial ART 2.1.25. OGUC	Equipamiento ART. 2.1.33. OGUC	Act. Productivas ART 2.1.28. OGUC	Infraestructura ART 2.1.29. OGUC	Área verde ART 2.1.31. OGUC	Espacio Público ART 2.1.30. OGUC
SUPERFICIE PERMISO		1.318,84				
SUPERFICIE MODIFICACIÓN		1.318,84				

5.2 NORMAS URBANÍSTICAS

SE ACOGE A NUEVAS NORMAS (ART. 5.1.18. O.G.U.C)	<input type="checkbox"/> SÍ	<input checked="" type="checkbox"/> NO
---	-----------------------------	--

PREDIO(S) EMPLAZADO(S) EN ÁREA DE RIESGO	<input checked="" type="checkbox"/> NO	<input type="checkbox"/> SÍ	<input type="checkbox"/> PARCIAL
--	--	-----------------------------	----------------------------------

NORMAS URBANÍSTICAS	PERMISO ANTERIOR	PERMITIDO	PERMISO MODIFICADO
DENSIDAD			
COEFICIENTE DE OCUPACIÓN PISOS SUPERIORES (sobre 1er piso)			
COEFICIENTE DE OCUPACIÓN DE SUELO (1er piso)	0,19		0,19
COEFICIENTE DE CONSTRUCTIBILIDAD	0,28		0,28
DISTANCIAMIENTOS	2M		3M
RASANTE	70°		70°
SISTEMA DE AGRUPAMIENTO	AISLADO		AISLADA
ADOSAMIENTO	NO		NO
ANTEJARDÍN	22M		22M
ALTURA EN METROS Y/O PISOS	11,32		11,32
ESTACIONAMIENTOS AUTOMÓVILES	10		10
ESTACIONAMIENTOS BICICLETAS	11		11
ESTACIONAMIENTOS OTROS VEHÍCULOS (ESPECIFICAR) BUS (30M2)	2		2
ESTACIONAMIENTOS PARA PERSONAS CON DISCAPACIDAD	1		1

DESCUENTO ESTACIONAMIENTO PARA AUTOMÓVILES POR ESTACIONAMIENTO PARA BICICLETAS	<input type="checkbox"/> SÍ	<input checked="" type="checkbox"/> NO	CANTIDAD DESCONTADA
--	-----------------------------	--	---------------------

5.3 USO DE SUELO Y DESTINO(S) CONTEMPLADO(S)

LA OBRA MANTIENE EL DESTINO ORIGINAL	<input type="checkbox"/> SÍ	<input checked="" type="checkbox"/> NO, Completar cuadro siguiente				
TIPO DE USO	Residencial ART 2.1.25. OGUC	Equipamiento ART. 2.1.33. OGUC	Act. Productivas ART 2.1.28. OGUC	Infraestructura ART 2.1.29. OGUC	Area verde ART 2.1.31. OGUC	Espacio Público ART 2.1.30. OGUC
CLASE / DESTINO PERMISO						
CLASE / DESTINO MODIFICACIÓN						
ACTIVIDAD PERMISO						
ACTIVIDAD MODIFICACIÓN						
ESCALA PERMISO (Art. 2.1.36. OGUC)						
ESCALA MODIFICACIÓN (Art. 2.1.36. OGUC)						

5.4 PROTECCIONES OFICIALES: Predio o Inmueble con Protección Oficial (información del CIP).

<input type="checkbox"/> NO	<input type="checkbox"/> SÍ, especificar	<input type="checkbox"/> ZCH	<input type="checkbox"/> ICH	<input type="checkbox"/> ZOIT	<input type="checkbox"/> OTRO; especificar
<input type="checkbox"/> MONUMENTO NACIONAL:	<input type="checkbox"/> ZT	<input type="checkbox"/> MH	<input type="checkbox"/> SANTUARIO DE LA NATURALEZA		
OBSERVACIONES MODIFICACIÓN					

5.5 FORMA DE CUMPLIMIENTO ARTÍCULO 70° LGUC (\*)

CESIÓN <input checked="" type="checkbox"/>	APORTE <input type="checkbox"/>	<input type="checkbox"/> OTRO ESPECIFICAR:
--	---------------------------------	--

(\*) SÓLO EN CASO DE PROYECTOS QUE CONLLEVEN CRECIMIENTO URBANO POR DENSIFICACIÓN (exigible conforme a plazos del Artículo primero transitorio de la Ley N° 20.958)

5.6 CÁLCULO DEL PORCENTAJE DE CESIÓN OBRA NUEVA

(sólo en casos de proyectos de crecimiento urbano por densificación)

Exigible conforme a plazos del Artículo primero transitorio de la Ley N° 20.958 (artículo 2.2.5. Bis OGUC)

PROYECTO	PORCENTAJE DE CESIÓN
(a) <input type="checkbox"/> CON DENSIDAD DE OCUPACIÓN HASTA 8.000 Personas/Hectárea	(DENSIDAD DE OCUPACIÓN) $\frac{648,77}{2000} \times 11 = 3,57 \%$
(b) <input type="checkbox"/> CON DENSIDAD DE OCUPACIÓN SOBRE 8.000 Personas/Hectárea	44%

Nota 1: En la Modificación de proyecto de edificación de Obra Nueva, se debe efectuar el cálculo de la edificación completa, incluyendo las modificaciones que se solicitan.

Nota 2: Para calcular la Densidad de Ocupación, se debe considerar la carga de ocupación (según art. 4.2.4. de la OGUC) que se incrementa en el o los terrenos del proyecto, sin considerar en el cálculo, la cantidad de personas que ocupaban las edificaciones existentes, incluso si estas fuesen demolidas para materializar el proyecto. Sólo podrá descontarse la carga de ocupación de edificaciones a demoler, en los casos que el permiso de demolición se solicite en forma conjunta con la solicitud de permiso de edificación, y se adjunten los antecedentes respectivos a dicha solicitud, conforme al inciso final del artículo 5.1.6. y al inciso tercero del artículo 5.1.4., ambos de la O.G.U.C.

Nota 3: La Densidad de Ocupación, se obtiene de la siguiente fórmula :  
(Art. 2.2.5. Bis OGUC)

$$\frac{\text{(Carga de ocupación del proyecto calculada según el art. 4.2.4. de la OGUC)} \times 10.000}{\text{Superficie del terreno (que considera el terreno más la superficie exterior hasta el eje del espacio público adyacente existente o previsto en el IPT hasta un máximo de 30 m)}}$$

5.7 CÁLCULO DEL APORTE (EN LOS CASOS QUE CORRESPONDA)

(c)	AVALÚO FISCAL VIGENTE A LA FECHA DE LA SOLICITUD DE LA MODIFICACIÓN, CORRESPONDIENTE AL O LOS TERRENOS (no se debe incluir valor de edificaciones existentes)	\$ --	(d)	PORCENTAJE DE BENEFICIO POR CONSTRUCTIBILIDAD	%
(e)	AVALÚO FISCAL INCREMENTADO, CORRESPONDIENTE AL O LOS TERRENOS (*) [(c) + ((c) x (d))]	X	% DE CESIÓN o (b)] [(a)	=	APORTE EQUIVALENTE EN DINERO [(e) x ((a) o (b))]

(\*) El Avalúo Fiscal debe incrementarse en la misma proporción que el aumento de constructibilidad obtenido por un beneficio normativo (inciso 2° art. 2.2.5. Bis C. OGUC)

NOTA: Si el aporte se pagará en dinero, el pago respectivo deberá realizarse en forma previa a la Recepción Definitiva, parcial o total (Art. 2.2.5. Bis D.)

5.8 INCENTIVOS NORMATIVOS DEL IPT, A LOS QUE SE ACOGE LA MODIFICACIÓN (Art. 184 LGUC)

BENEFICIO	CONDICIÓN PARA OPTAR AL BENEFICIO:
BENEFICIO	CONDICIÓN PARA OPTAR AL BENEFICIO:
BENEFICIO	CONDICIÓN PARA OPTAR AL BENEFICIO:

5.9 DISPOSICIONES ESPECIALES A QUE SE ACOGE EL PROYECTO MODIFICADO

<input type="checkbox"/> D.F.L-N°2 de 1959	<input type="checkbox"/> Conjunto Armónico	<input type="checkbox"/> Proyección Sombras Art. 2.6.11. OGUC	<input type="checkbox"/> Segunda Vivienda Art. 6.2.4. OGUC
<input type="checkbox"/> Ley N° 19.537 Copropiedad Inmobiliaria	<input type="checkbox"/> Beneficio Fusión Art. 63 LGUC	<input type="checkbox"/> Conj. Viv. Econom. Art. 6.1.8. OGUC	<input type="checkbox"/> Art. 2.4.1. OGUC Inciso Segundo
<input type="checkbox"/> Art. 6.6.1. OGUC, según resolución N°	(V y U) de fecha	vigente hasta	
<input type="checkbox"/> Otro ; especificar			

5.10 NÚMERO DE UNIDADES TOTALES POR DESTINO PROYECTO MODIFICADO Art 6° letra L- D.S. N° 167 de 2016 MTT

VIVIENDAS	BODEGAS	OFICINAS	LOCALES COMERCIALES	Otro;especificar	EDUCACION	TOTAL UNIDADES
				N°	1	

ESTACIONAMIENTOS para automóviles	18	Otros Estacionamientos exigidos (IPT):	Especificar	Cantidad	Especificar	Cantidad
ESTACIONAMIENTOS para bicicletas						

5.11 PARA PROYECTOS DE CONDOMINIO TIPO B

SUPERFICIE TOTAL DE TERRENO	CANTIDAD DE SITIOS RESULTANTES PROYECTO MODIFICADO
-----------------------------	--

6 OTRAS AUTORIZACIONES QUE FORMAN PARTE DE ESTE PERMISO (Inciso final Art. 5.1.6. de la OGUC)

<input type="checkbox"/> DEMOLICIÓN	<input type="checkbox"/> INSTALACIÓN DE FAENAS	<input type="checkbox"/> INSTALACIÓN DE GRÚAS Y SIMILARES
<input type="checkbox"/> OTRAS (especificar)	<input type="checkbox"/> EJECUCIÓN DE EXCAVACIONES, ENTIBACIONES Y SOCIALZADOS	

7 CLASIFICACIÓN DE LA CONSTRUCCIÓN

CLASIFICACIÓN	m2	%(*)	VALOR m2 (**)	CLASIFICACIÓN	m2	%(*)	VALOR m2 (**)

(\*) El 100% corresponde a la superficie edificada total que se calcula según Tabla de Costos Unitarios MINVU

(\*\*) Valor de la Tabla de Costos Unitarios MINVU vigente a la fecha de ingreso de la solicitud.

8 DERECHOS MUNICIPALES

(a)	PRESUPUESTO PARTE ESTRUCTURA MODIFICADA *(Presupuesto emitido por profesional competente)	\$	8.503.748*
(b)	SUBTOTAL 1 DERECHOS MUNICIPALES [(a) x (0,75 %)]	%	\$ 63.778
(c)	PRESUPUESTO SUPERFICIE QUE SE AMPLÍA (Calculado con Tabla Costos Unitarios MINVU)	\$	
(d)	SUBTOTAL 2 DERECHOS MUNICIPALES [(c) x (1,5%)]	%	\$
(e)	PRESUPUESTO DISMINUCIÓN DE SUPERFICIE (**)(Presupuesto emitido por profesional competente)	\$	
(f)	SUBTOTAL 3 DERECHOS MUNICIPALES [(e) x (0,75%)]	%	\$
(g)	DESCUENTO POR UNIDADES DE CASAS O PISOS TIPO REPETIDOS	(-)	\$
(h)	SUBTOTAL 4 DERECHOS MUNICIPALES [(b)+(d)+(f)-(g)]		\$ 63.778
(i)	DESCUENTO 30% CON INFORME DE REVISOR INDEPENDIENTE [(h) x (30%)]	(-)	\$ (-)19.133
	<b>TOTAL DERECHOS A PAGAR [(h)-(i)]</b>		<b>\$ 44.645</b>
	GIRO INGRESO MUNICIPAL NÚMERO	16582	FECHA : 11-jun-2025

(\*)La superficie a considerar, debe incluir tanto la de la estructura, como la de los recintos o unidades afectadas por dicha modificación.

(\*\*)Ver Circular DDU- EPECÍFICA N° 24/2007

8.1 CÁLCULO DE DESCUENTO POR UNIDADES REPETIDAS (Art. 130 LGUC; Art. 5.1.14. OGUC)

Unidades de Casas o pisos tipo repetidos	Porcentaje de descuentos de los derechos municipales	Número máximo de unidades con descuento por tramo	DESCUENTO (\$)
1° y 2°	0	0	
3°,4° y 5°	0,1	3	
6°,7°,8°,9 y 10°	0,2	5	
11 a la 20 , inclusive	0,3	10	
21 a la 40 ° inclusive	0,4	20	
41 o más	0,5	variable	
TOTAL DESCUENTO:			

Esta tabla se debe aplicar para cada vivienda o piso tipo que se repita

9 GLOSARIO:

- |   |   |  |
|---|---|--|
| D.F.L.: Decreto con Fuerza de Ley                   | I.P.T: Instrumento de Planificación Territorial.      | SAG: Servicio Agrícola y Ganadero                    |
| D.S: Decreto Supremo                                | LGUC: Ley General de Urbanismo y Construcciones       | SEREMI: Secretaría Regional Ministerial              |
| EISTU: Estudio de Impacto Sistema Transporte Urbano | MH: Monumento Histórico                               | SEIM: Sistema de Evaluación de Impacto en Movilidad. |
| GIM: Giro de Ingreso Municipal                      | MINAGRI: Ministerio de Agricultura.                   | ZCH: Zona de Conservación Histórica                  |
| ICH: Inmueble de Conservación Histórica             | MINVU: Ministerio de Vivienda y Urbanismo             | ZOIT: Zona de Interés Turístico                      |
| IMIV: Informe de Mitigación de Impacto Vial         | MTT: Ministerio de Transportes y Telecomunicaciones   | ZT: Zona Típica                                      |
| INE: Instituto Nacional de Estadísticas             | OGUC: Ordenanza General de Urbanismo y Construcciones |  |

**NOTAS:** (SOLO PARA SITUACIONES ESPECIALES)

MODIFICACION DEL PERMISO N°150 DEL 13.12.2024, CORRESPONDIENTE AL EXP. 147-24 (MANTIENE SUPERFICIE)

- SUPERFICIE DE TERRENO: 4.678,02M2
- SUPERFICIE 1°PISO: 907,20M2
- SUPERFICIE 2°PISO: 400,82M2
- SUPERFICIE 3°PISO: 10,82M2
- SUPERFICIE TOTAL EDIFICACION : 1.318,84M2

EXPEDIENTE CUENTA CON FRANJA AFECTA A UTILIDAD PUBLICA INDICADA EN LAMINA L2 DEACUERDO A AL ART. 70° DE LA LGUC, SE INDICA LA SUPERFICIE A CEDER DE 166,92M2.

\*DETALLE DE DERECHOS MUNICIPALES SEGUN ORD 700/350/2025 DE FECHA 09.06.2025.

JLS



  
**FRANCISCO JAVIER VARGAS CASTILLO**  
 DIRECTOR DE OBRAS MUNICIPALES  
 Nombre y firma

10 LISTA DE DOCUMENTOS QUE: SE AGREGAN, REEMPLAZAN O ELIMINAN CON RESPECTO AL EXPEDIENTE ORIGINAL

(Según N°1 del primer inciso de Art.5.1.17 de la OGUC)

10.1 LISTADO DE PLANOS QUE SE REEMPLAZAN ( R), SE AGREGAN (A) O ELIMINAN( E) (Si se requiere más líneas agregue hoja adicional)

PLANO N°	R / A / E	CONTENIDO	NOTA
L1	R	plano emplazamiento, planta ubicación, cierre perimetral	
L2	R	planta superficie y cuadro de calculo	
L3	R	planta general 1° piso	
L4	R	planta general 2° y 3° piso	
L5	R	planta cubierta	
L6	R	planta primer piso- edificio A	
L7	R	planta primer piso - edificio B	
L8	R	planta segundo piso -edificio A	
L9	R	planta accesibilidad primer piso	
L10	R	planta accesibilidad segundo piso	
L11	R	elevaciones	
L12	R	elevaciones	
L13	R	corte	
L14	R	corte	

10.2 LISTADO DE DOCUMENTOS QUE SE REEMPLAZAN , SE AGREGAN O ELIMINAN (Si se requiere más líneas agregue hoja adicional)

R/A/E	CONTENIDO	NOTA



**RESOLUCIÓN: APRUEBA MODIFICACIÓN DE PROYECTO DE EDIFICACIÓN**

OBRA NUEVA

DIRECCIÓN DE OBRAS MUNICIPALES DE :  
PADRE HURTADO

REGIÓN: METROPOLITANA DE SANTIAGO

NÚMERO DE RESOLUCIÓN
50
FECHA DE APROBACIÓN
13 JUN. 2025
ROL S.I.I.
197-1

**VISTOS**

- A) Las atribuciones emanadas de Art. 24 de la Ley Orgánica Constitucional de Municipalidades,
- B) Las disposiciones de la Ley General De Urbanismo y Construcciones en especial el Art.119, su Ordenanza General y el Instrumento de Planificación Territorial
- C) La solicitud de aprobación, los planos y demás antecedentes debidamente suscritos por el propietario y los profesionales correspondientes al expediente S.M.P.ON.N° 29/25
- D) El certificado de informaciones previas N° 303 de fecha 16-jun-2023 (vigente a la fecha de esta resolución ).
- E) El informe favorable de Revisor Independiente N° 017/2025 de Fecha 07-abr-2025 (cuando corresponda)
- F) El informe favorable del revisor de proyecto de cálculo estructural N° de Fecha (cuando corresponda)
- G) La solicitud N° de fecha de aprobación de loteo con construcción simultanea. (cuando corresponda)
- H) Documento que acredita el cumplimiento de informes de mitigación de impactos al sistema de movilidad:
  - Resolución N° 2579/2023 de fecha 19-jun-2023 emitido por SEREMITT que aprueba el IMIV.
  - Certificado N° de fecha emitido por que implica silencio positivo.
  - Certificado N° de fecha emitido por que acredita que el proyecto no requiere IMIV.
- I) Otros (especificar)

**RESUELVO:**

- 1 Aprobar la modificación de proyecto de Obra Nueva : (especificar) CONDominio DE DEPARTAMENTOS  
Ubicado en la calle / avenida/ camino SANTA HERMINIA N° 160  
Lote N° VAIN 1, Manzana ---, loteo o localidad FUSION DE LOTES P-A20 / PA 18-A  
sector (urbano o rural) ZF1/ZB3/ZD/AV, en conformidad a los planos y además antecedentes timbrados por esta D.O.M, que forma parte de la presente autorización y que se encuentran archivados en el expediente S.M.P.ON. N° 29/25
- 2 Reemplazar y/o adjuntar los planos y/o Especificaciones técnicas modificados al citado expediente S.M.P.ON., según listado adjunto.
- 3 Dejar constancia: Que la presente resolución se otorga amparada en las siguientes autorizaciones especiales :

plazos de la autorización especial \_\_\_\_\_ (si corresponde)  
ESPECIFICAR: Ejemplo ART.121, ART.122 otros LGUC

- 4 Antecedentes del Proyecto  
NOMBRE DEL PROYECTO : CONDominio PARQUE PADRE HURTADO 3

4.1 DATOS DEL PROPIETARIO:

NOMBRE O RAZÓN SOCIAL DEL PROPIETARIO		R.U.T.	
REPRESENTANTE LEGAL DEL PROPIETARIO		R.U.T.	
DIRECCIÓN: Nombre de la vía	N°	Local/ Of/ Depto	Localidad
NAPOLEON	3010	22	
PERSONERÍA DEL REPRESENTANTE LEGAL : SE ACREDITÓ MEDIANTE		DE FECHA	

4.2 INDIVIDUALIZACIÓN DE LOS PROFESIONALES

NOMBRE O RAZÓN SOCIAL de la empresa del ARQUITECTO (cuando corresponda)	R.U.T
NOMBRE DEL PROFESIONAL ARQUITECTO RESPONSABLE	R.U.T
NOMBRE DEL CALCULISTA	R.U.T
NOMBRE DEL CONSTRUCTOR	R.U.T

NOMBRE DEL INSPECTOR TÉCNICO DE OBRA	INSCRIPCIÓN REGISTRO	
	CATEGORÍA	N°
NOMBRE DEL REVISOR INDEPENDIENTE (cuando corresponda)	REGISTRO	CATEGORÍA
ELADIO PEREZ FAINE	0186-13	1°
NOMBRE O RAZÓN SOCIAL DEL REVISOR DEL PROYECTO DE CÁLCULO ESTRUCTURAL (cuando corresponda)	REGISTRO	CATEGORÍA
ERNESTO HERNANDEZ MUÑOZ	96	1°
NOMBRE DEL PROFESIONAL RESPONSABLE DE LA REVISIÓN DEL PROYECTO DE CÁLCULO ESTRUCTURAL	R.U.T	
ERNESTO HERNANDEZ MUÑOZ	9.218.111-1	

5 CARACTERÍSTICAS PROYECTO DE OBRA NUEVA MODIFICADO

EDIFICIOS DE USO PÚBLICO, (incluida la modificación)	<input type="checkbox"/> TODO	<input type="checkbox"/> PARTE	<input checked="" type="checkbox"/> NO ES EDIFICIO DE USO PÚBLICO
CARGA DE OCUPACIÓN DE LAS EDIFICACIONES (personas) según artículo 4.2.4 OGUC.	PERMISO	692,97	DENSIDAD DE OCUPACIÓN (personas/hectárea)
	MODIFICACIÓN	699,03	PERMISO 554,20 MODIFICACIÓN 559,05
CRECIMIENTO URBANO	<input type="checkbox"/> NO	<input checked="" type="checkbox"/> SÍ	explicitar: densificación/extensión) DENSIFICACION
LOTEO CON CONSTRUCCIÓN SIMULTÁNEA	<input type="checkbox"/> SÍ	<input checked="" type="checkbox"/> NO	LOTEO DFL 2 <input type="checkbox"/> SI <input checked="" type="checkbox"/> NO
PROYECTO, se desarrolla en etapas:	<input type="checkbox"/> SÍ	<input checked="" type="checkbox"/> NO	Cantidad de etapas
Etapas EJECUTADAS (Indicar)	Etapas por ejecutar		
Etapas con Mitigaciones Parciales a considerar en IMIV, art. 173 LGUC	Etapas Art. 9° del DS 167 (MTT) de 2016		

5.1 SUPERFICIES

LA MODIFICACIÓN MANTIENE LA SUPERFICIE DE PERMISO OTORGADO	<input checked="" type="checkbox"/> SI	<input type="checkbox"/> NO
DISMINUYE SUPERFICIE EDIFICADA EN		M2
AUMENTA SUPERFICIE EDIFICADA EN	189,51	M2

	ÚTIL (m2)		COMÚN (m2)		SUPERFICIE PROYECTO MODIFICADO
	PERMISO ANTERIOR	PERMISO MODIFICADO	PERMISO ANTERIOR	PERMISO MODIFICADO	
S. EDIFICADA SUBTERRÁNEO	1.004,12	1.134,12	529,24	566,52	1.700,64
S. EDIFICADA SOBRE TERRENO (1er piso + pisos superiores)	13.879,43	13.880,63	1.280,94	1.302,27	15.182,90
S. EDIFICADA TOTAL	14.883,55	15.014,75	1.810,48	1.868,79	16.883,54

SUPERFICIE OCUPACIÓN SOLO EN PRIMER PISO CON PERMISO(m2)	3.209,89	SUPERFICIE TOTAL PROYECTO MODIFICADO(m2)	3.228,86
--	----------	--	----------

SUPERFICIE TOTAL DEL TERRENO (m2)	11.123,41
-----------------------------------	-----------

S. EDIFICADA SUBTERRÁNEO (S)

(agregar hoja adicional si hubiere más subterráneos)

S. Edificada por nivel o piso		ÚTIL (m2)		COMÚN (m2)		TOTAL (m2)	
		PERMISO ANTERIOR	PERMISO MODIFICADO	PERMISO ANTERIOR	PERMISO MODIFICADO	PERMISO ANTERIOR	PERMISO MODIFICADO
nivel o piso	-1	1.004,12	1.134,12	529,54	566,52	1.533,66	1.700,64
nivel o piso	-2						
nivel o piso	-3						
nivel o piso	-4						
nivel o piso	-5						
TOTAL		1.004,12	1.134,12	529,54	566,52	1.533,66	1.700,64

S. EDIFICADA SOBRE TERRENO

(agregar hoja adicional si hubiere mas pisos sobre el nivel de suelo natural)

S. Edificada por nivel o piso		ÚTIL (m2)		COMÚN (m2)		TOTAL (m2)	
		PERMISO ANTERIOR	PERMISO MODIFICADO	PERMISO ANTERIOR	PERMISO MODIFICADO	PERMISO ANTERIOR	PERMISO MODIFICADO
nivel o piso	1	2.774,23	2.771,79	435,66	457,07	3.209,89	3.228,86
nivel o piso	2	2.776,30	2.777,21	211,32	211,30	2.987,62	2.988,51
nivel o piso	3	2.776,30	2.777,21	211,32	211,30	2.987,62	2.988,51
nivel o piso	4	2.776,30	2.777,21	211,32	211,30	2.987,62	2.988,51
nivel o piso	5	2.776,30	2.777,21	211,32	211,30	2.987,62	2.988,51
nivel o piso	6						
nivel o piso	7						
nivel o piso	8						
nivel o piso	9						
nivel o piso	10						
TOTAL		13.879,43	13.880,63	1.280,94	1.302,27	15.160,37	15.182,90

S. EDIFICADA POR DESTINO

DESTINO (S) CONTEMPLADO (S)	Residencial ART 2.1.25. OGUC	Equipamiento ART. 2.1.33. OGUC	Act. Productivas ART 2.1.28. OGUC	Infraestructura ART 2.1.29. OGUC	Área verde ART 2.1.31. OGUC	Espacio Público ART 2.1.30. OGUC
SUPERFICIE PERMISO	16.694,03					
SUPERFICIE MODIFICACIÓN	16.883,54					

5.2 NORMAS URBANÍSTICAS

SE ACOGE A NUEVAS NORMAS (ART. 5.1.18. O.G.U.C)	<input type="checkbox"/> SÍ	<input checked="" type="checkbox"/> NO
---	-----------------------------	--

PREDIO(S) EMPLAZADO(S) EN ÁREA DE RIESGO	<input checked="" type="checkbox"/> NO	<input type="checkbox"/> SÍ	<input type="checkbox"/> PARCIAL
--	--	-----------------------------	----------------------------------

NORMAS URBANÍSTICAS	PERMISO ANTERIOR	PERMITIDO	PERMISO MODIFICADO
DENSIDAD	210	260	210
COEFICIENTE DE OCUPACIÓN PISOS SUPERIORES (sobre 1er piso)	---	---	---
COEFICIENTE DE OCUPACIÓN DE SUELO (1er piso)	0,30 / 0,24	0,7	0,25 / 0,24
COEFICIENTE DE CONSTRUCTIBILIDAD	1,29 / 1,02	2,8	1,13 / 1,86
DISTANCIAMIENTOS	4,09 / 5,81	OGUC	4,76 / 5,30
RASANTE	70°	OGUC	70°
SISTEMA DE AGRUPAMIENTO	AISLADO	AIS/ PAR / CONT	AISLADO
ADOSAMIENTO	NO	OGUC	NO
ANTEJARDÍN	3,00 m	3,00 m	3,00 m
ALTURA EN METROS Y/O PISOS	12,95 m	OGUC	13,27 m
ESTACIONAMIENTOS AUTOMÓVILES	219	PRMS	221
ESTACIONAMIENTOS BICICLETAS	110	PRMS	111
ESTACIONAMIENTOS OTROS VEHÍCULOS (ESPECIFICAR) ---	---	---	---
ESTACIONAMIENTOS PARA PERSONAS CON DISCAPACIDAD	3	3	3

DESCUENTO ESTACIONAMIENTO PARA AUTOMÓVILES POR ESTACIONAMIENTO PARA BICICLETAS	<input type="checkbox"/> SÍ	<input checked="" type="checkbox"/> NO	CANTIDAD DESCONTADA
--	-----------------------------	--	---------------------

5.3 USO DE SUELO Y DESTINO(S) CONTEMPLADO(S)

LA OBRA MANTIENE EL DESTINO ORIGINAL		<input checked="" type="checkbox"/> SÍ	<input type="checkbox"/> NO, Completar cuadro siguiente			
TIPO DE USO	Residencial ART 2.1.25. OGUC	Equipamiento ART. 2.1.33. OGUC	Act. Productivas ART 2.1.28. OGUC	Infraestructura ART 2.1.29. OGUC	Área verde ART 2.1.31. OGUC	Espacio Público ART 2.1.30. OGUC
CLASE / DESTINO PERMISO						
CLASE / DESTINO MODIFICACIÓN						
ACTIVIDAD PERMISO						
ACTIVIDAD MODIFICACIÓN						
ESCALA PERMISO (Art. 2.1.36. OGUC)						
ESCALA MODIFICACIÓN (Art. 2.1.36. OGUC)						

5.4 PROTECCIONES OFICIALES: Predio o Inmueble con Protección Oficial (información del CIP).

<input checked="" type="checkbox"/> NO	<input type="checkbox"/> SÍ, especificar	<input type="checkbox"/> ZCH	<input type="checkbox"/> ICH	<input type="checkbox"/> ZOIT	<input type="checkbox"/> OTRO; especificar
<input type="checkbox"/> MONUMENTO NACIONAL:	<input type="checkbox"/> ZT	<input type="checkbox"/> MH	<input type="checkbox"/> SANTUARIO DE LA NATURALEZA		
OBSERVACIONES MODIFICACIÓN					

5.5 FORMA DE CUMPLIMIENTO ARTÍCULO 70° LGUC (\*)

CESIÓN <input type="checkbox"/>	APORTE <input type="checkbox"/>	<input type="checkbox"/> OTRO ESPECIFICAR:
---------------------------------	---------------------------------	--

(\*) SÓLO EN CASO DE PROYECTOS QUE CONLLEVEN CRECIMIENTO URBANO POR DENSIFICACIÓN (exigible conforme a plazos del Artículo primero transitorio de la Ley N° 20.958)

5.6 CÁLCULO DEL PORCENTAJE DE CESIÓN OBRA NUEVA

(sólo en casos de proyectos de crecimiento urbano por densificación)

Exigible conforme a plazos del Artículo primero transitorio de la Ley N° 20.958 (artículo 2.2.5. Bis OGUC)

PROYECTO	PORCENTAJE DE CESIÓN
(a) <input type="checkbox"/> CON DENSIDAD DE OCUPACIÓN HASTA 8.000 Personas/Hectárea	(DENSIDAD DE OCUPACIÓN) 559,05 X 11 = 3,07 % 2000
(b) <input type="checkbox"/> CON DENSIDAD DE OCUPACIÓN SOBRE 8.000 Personas/Hectárea	44%

Nota 1: En la Modificación de proyecto de edificación de Obra Nueva, se debe efectuar el cálculo de la edificación completa, incluyendo las modificaciones que se solicitan.

Nota 2: Para calcular la Densidad de Ocupación, se debe considerar la carga de ocupación (según art. 4.2.4. de la OGUC) que se incrementa en el o los terrenos del proyecto, sin considerar en el cálculo, la cantidad de personas que ocupaban las edificaciones existentes, incluso si estas fuesen demolidas para materializar el proyecto. Sólo podrá descontarse la carga de ocupación de edificaciones a demoler, en los casos que el permiso de demolición se solicite en forma conjunta con la solicitud de permiso de edificación, y se adjunten los antecedentes respectivos a dicha solicitud, conforme al inciso final del artículo 5.1.6. y al inciso tercero del artículo 5.1.4., ambos de la O.G.U.C.

Nota 3: La Densidad de Ocupación, se obtiene de la siguiente fórmula :  
(Art. 2.2.5. Bis OGUC)

(Carga de ocupación del proyecto calculada según el art. 4.2.4. de la OGUC) x 10.000  
Superficie del terreno (que considera el terreno más la superficie exterior hasta el eje del espacio público adyacente existente o previsto en el IPT hasta un máximo de 30 m)

5.7 CÁLCULO DEL APORTE (EN LOS CASOS QUE CORRESPONDA)

(c)	AVALÚO FISCAL VIGENTE A LA FECHA DE LA SOLICITUD DE LA MODIFICACIÓN, CORRESPONDIENTE AL O LOS TERRENOS (no se debe incluir valor de edificaciones existentes)	\$ 3.377.466.290	(d)	PORCENTAJE DE BENEFICIO POR CONSTRUCTIBILIDAD	%
	\$ 3.377.466.290			3,07 %	
(e)	AVALÚO FISCAL INCREMENTADO, CORRESPONDIENTE AL O LOS TERRENOS (*) [(c) + ((c) x (d))]	X	% DE CESIÓN o (b)]	=	\$ 103.688.215 APORTE EQUIVALENTE EN DINERO [(e) x ((a) o (b))]

(\*) El Avalúo Fiscal debe incrementarse en la misma proporción que el aumento de constructibilidad obtenido por un beneficio normativo (inciso 2° art. 2.2.5. Bis C. OGUC)

NOTA: Si el aporte se pagará en dinero, el pago respectivo deberá realizarse en forma previa a la Recepción Definitiva, parcial o total (Art. 2.2.5. Bis D.)

5.8 INCENTIVOS NORMATIVOS DEL IPT, A LOS QUE SE ACOGE LA MODIFICACIÓN (Art. 184 LGUC)

BENEFICIO	CONDICIÓN PARA OPTAR AL BENEFICIO:
BENEFICIO	CONDICIÓN PARA OPTAR AL BENEFICIO:
BENEFICIO	CONDICIÓN PARA OPTAR AL BENEFICIO:

5.9 DISPOSICIONES ESPECIALES A QUE SE ACOGE EL PROYECTO MODIFICADO

<input type="checkbox"/> D.F.L.-N°2 de 1959	<input type="checkbox"/> Conjunto Armónico	<input type="checkbox"/> Proyección Sombras Art. 2.6.11. OGUC	<input type="checkbox"/> Segunda Vivienda Art. 6.2.4. OGUC
<input type="checkbox"/> Ley N° 19.537 Copropiedad Inmobiliaria	<input type="checkbox"/> Beneficio Fusión Art. 63 LGUC	<input type="checkbox"/> Conj. Viv. Econom. Art. 6.1.8. OGUC	<input type="checkbox"/> Art. 2.4.1. OGUC Inciso Segundo
<input type="checkbox"/> Art. 6.6.1. OGUC, según resolución N°	(V y U) de fecha	vigente hasta	
<input type="checkbox"/> Otro ; especificar			

5.10 NÚMERO DE UNIDADES TOTALES POR DESTINO PROYECTO MODIFICADO (Art 6° letra L- D.S. N° 167 de 2016 MTT)

VIVIENDAS	BODEGAS	OFICINAS	LOCALES COMERCIALES	Otro;especificar	TOTAL UNIDADES
210	2			N°	
ESTACIONAMIENTOS para automóviles	221	Otros Estacionamientos exigidos (IPT):	Especificar	Cantidad	Especificar
ESTACIONAMIENTOS para bicicletas	110				

5.11 PARA PROYECTOS DE CONDOMINIO TIPO B

SUPERFICIE TOTAL DE TERRENO	CANTIDAD DE SITIOS RESULTANTES PROYECTO MODIFICADO
-----------------------------	--

6 OTRAS AUTORIZACIONES QUE FORMAN PARTE DE ESTE PERMISO (Inciso final Art. 5.1.6. de la OGUC)

<input type="checkbox"/> DEMOLICIÓN	<input type="checkbox"/> INSTALACIÓN DE FAENAS	<input type="checkbox"/> INSTALACIÓN DE GRÚAS Y SIMILARES
<input type="checkbox"/> OTRAS (especificar)	<input type="checkbox"/> EJECUCIÓN DE EXCAVACIONES, ENTIBACIONES Y SOCIALZADOS	

7 CLASIFICACIÓN DE LA CONSTRUCCIÓN

CLASIFICACIÓN	m2	%(*)	VALOR m2 (**)	CLASIFICACIÓN	m2	%(*)	VALOR m2 (**)
B-3	22,53	100	286.709				
B-4	166,98	100	204.225				

(\*) El 100% corresponde a la superficie edificada total que se calcula según Tabla de Costos Unitarios MINVU

(\*\*) Valor de la Tabla de Costos Unitarios MINVU vigente a la fecha de ingreso de la solicitud.

8 DERECHOS MUNICIPALES

(a)	PRESUPUESTO PARTE ESTRUCTURA MODIFICADA (*) (Presupuesto emitido por profesional competente)	\$	21.472.479
(b)	SUBTOTAL 1 DERECHOS MUNICIPALES [(a) x (0,75 %)]	%	\$ 161.044
(c)	PRESUPUESTO SUPERFICIE QUE SE AMPLÍA (Calculado con Tabla Costos Unitarios MINVU)	\$	40.561.044
(d)	SUBTOTAL 2 DERECHOS MUNICIPALES [(c) x (1,5%)]	%	\$ 608.416
(e)	PRESUPUESTO DISMINUCIÓN DE SUPERFICIE (**) (Presupuesto emitido por profesional competente)	\$	
(f)	SUBTOTAL 3 DERECHOS MUNICIPALES [(e) x (0,75%)]	%	\$
(g)	DESCUENTO POR UNIDADES DE CASAS O PISOS TIPO REPETIDOS	(-)	\$
(h)	SUBTOTAL 4 DERECHOS MUNICIPALES [(b)+(d)+(f)-(g)]	\$	
(i)	DESCUENTO 30% CON INFORME DE REVISOR INDEPENDIENTE [(h) x (30%)]	(-)	\$ 230.838
	TOTAL DERECHOS A PAGAR [(h)-(i)]	\$	538.622
	GIRO INGRESO MUNICIPAL NÚMERO	16581	FECHA : 11-jun-2025

(\*) La superficie a considerar, debe incluir tanto la de la estructura, como la de los recintos o unidades afectadas por dicha modificación.

(\*\*) Ver Circular DDU- EPECIFICA N° 24/2007

8.1 CÁLCULO DE DESCUENTO POR UNIDADES REPETIDAS (Art. 130 LGUC; Art. 5.1.14. OGUC)

Unidades de Casas o pisos tipo repetidos	Porcentaje de descuentos de los derechos municipales	Número máximo de unidades con descuento por tramo	DESCUENTO (\$)
1° y 2°	0	0	
3°, 4° y 5°	0,1	3	
6°, 7°, 8°, 9 y 10°	0,2	5	
11 a la 20 , inclusive	0,3	10	
21 a la 40 ° inclusive	0,4	20	
41 o más	0,5	variable	
TOTAL DESCUENTO:			

Esta tabla se debe aplicar para cada vivienda o piso tipo que se repita

9 GLOSARIO:

D.F.L.: Decreto con Fuerza de Ley	I.P.T: Instrumento de Planificación Territorial.	SAG: Servicio Agrícola y Ganadero
D.S: Decreto Supremo	LGUC: Ley General de Urbanismo y Construcciones	SEREMI: Secretaría Regional Ministerial
EISTU: Estudio de Impacto Sistema Transporte Urbano	MH: Monumento Histórico	SEIM: Sistema de Evaluación de Impacto en Movilidad.
GIM: Giro de Ingreso Municipal	MINAGRI: Ministerio de Agricultura.	ZCH: Zona de Conservación Histórica
ICH: Inmueble de Conservación Histórica	MINVU: Ministerio de Vivienda y Urbanismo	ZOIT: Zona de Interés Turístico
IMIV: Informe de Mitigación de Impacto Vial	MTT: Ministerio de Transportes y Telecomunicaciones	ZT: Zona Típica
INE: Instituto Nacional de Estadísticas	OGUC: Ordenanza General de Urbanismo y Construcciones	

**NOTAS:** (SOLO PARA SITUACIONES ESPECIALES)  
 -La presente Resolución Modifica al Permiso de Edificación N°45 aprobado con fecha 03-04-2024 correspondiente al expediente N°376/2022.  
 -Cuenta con Certificado de Suficiencia N°07/2025 SEIM de fecha 27-02-2025.

CGS



FRANCISCO JAVIER VARGAS CASTILLO  
 DIRECTOR DE OBRAS MUNICIPALES  
 Nombre y firma

10 LISTA DE DOCUMENTOS QUE: SE AGREGAN, REEMPLAZAN O ELIMINAN CON RESPECTO AL EXPEDIENTE ORIGINAL

(Según N°1 del primer inciso de Art.5.1.17 de la OGUC)

10.1 LISTADO DE PLANOS QUE SE REEMPLAZAN ( R), SE AGREGAN (A) O ELIMINAN( E) (Si se requiere más líneas agregue hoja adicional)

PLANO N°	R / A / E	CONTENIDO	NOTA
01 de 17	R	Emplazamiento, Rasante, Perfiles, Ubicacion y cuadros	
02 de 07	R	Elevaciones	
03 de 17	R	Plantas 1 ° al 5° piso esquemas y cuadros de superficie	
04 de 17	R	Elevaciones y Cortes	
05 de 17	R	Plantas 1 ° al 5° piso esquemas y cuadros de superficie	
06 de 17	R	Elevaciones y Cortes	
07 de 17	R	Plantas 1 ° al 5° piso esquemas y cuadros de superficie	
08 de 17	R	Elevaciones y Cortes	
09 de 17	R	Plantas 1 ° al 5° piso esquemas y cuadros de superficie	
10 de 17	R	Elevaciones y Cortes	
11 de 17	R	Plantas 1 ° al 5° piso esquemas y cuadros de superficie	
12 de 17	R	Elevaciones y Cortes	
13 de 17	R	Plantas 1 ° al 5° piso esquemas y cuadros de superficie	
14 de 17	R	Elevaciones y Cortes	
15 de 17	R	Planta Subteraneo	
16 de 17	R	Porteria , quinchos y cierros	
17 de 17	R	Planos de accesibilidad	
18 de 20	E	Planta subteraneo	
19 de 20 / 20 de 20	E	Porteria / Plano de accesibilidad	

10.2 LISTADO DE DOCUMENTOS QUE SE REEMPLAZAN , SE AGREGAN O ELIMINAN (Si se requiere más líneas agregue hoja adicional)

R/A/E	CONTENIDO	NOTA





**PERMISO DE EDIFICACIÓN  
OBRA NUEVA**  
DIRECCIÓN DE OBRAS MUNICIPALES DE:  
**PADRE HURTADO**

REGIÓN: METROPOLITANA DE SANTIAGO

NÚMERO DE RESOLUCIÓN	<b>51</b>
FECHA DE APROBACIÓN	<b>13 JUN 2025</b>
ROL S.I.I	
590-1	

**VISTOS**

- A) Las atribuciones emanadas del Art. 24 de la Ley Orgánica Constitucional de Municipalidades,
- B) Las disposiciones de la Ley General de Urbanismo y Construcciones en especial el Art. 116, su Ordenanza General, y el Instrumento de Planificación Territorial.
- C) La solicitud de aprobación, los planos y demás antecedentes debidamente suscritos por el propietario y los profesionales correspondientes al expediente S.P.E.-5.1.4/5.1.6. N° 46/25
- D) El certificado de informaciones previas N° 171 de fecha 14-abr-2023
- E) El anteproyecto de Edificación N° --- de fecha --- (cuando corresponda)
- F) El informe Favorable de Revisor Independiente N° --- vigente, de fecha --- (cuando corresponda)
- G) El informe favorable de Revisor de Proyecto de Cálculo Estructural N° s/n de fecha 01-abr-2025 (cuando corresponda)
- H) La Resolución N° --- de la misma fecha de esta Resolución que aprueba el loteo (con construcción simultánea).
- I) Que previo a la fecha de esta Resolución, se aprobaron las tramitaciones condicionantes para el permiso referidas a --- de fecha --- (fusión, subdivisión, subdivisión afecta....)  
(..... subdivisión afecta, modificación, rectificación de deslindes, demolición, etc)
- J) Otros (especificar): ---

**RESUELVO:**

- 1 Conceder permiso para CONSTRUIR 1 EDIFICIO (DEPARTAMENTOS) con una superficie total de 1.814,64 m2 y de 5 pisos de altura, destinado a DEPARTAMENTOS Y LOCALES COMERCIALES ubicado en calle/avenida/camino SEGUNDA TRANSVERAL N° 1909  
Lote N° J manzana --- localidad o loteo LOS ALAMOS 4  
sector URBANO zona ZB3 / ZC2 del Plan regulador COMUNAL  
(urbano o rural) Comuna o Intercomunal
- 2 Dejar constancia que la obra que se aprueba --- los beneficios del D.F.L.-N°2 de 1959 .  
(Mantiene o pierde)
- 3 Que el presente permiso se otorga amparado en las siguientes autorizaciones especiales: --- plazos de la autorización especial ---  
Art.121, Art.122, Art.123, Art.124, de la Ley General de Urbanismo y Construcciones, otros (especificar).
- 4 Que el proyecto que se aprueba se ajusta al citado anteproyecto aprobado (cuando corresponda).
- 5 Antecedentes del Proyecto  
NOMBRE DEL PROYECTO : CONDominio EL MANZANO

5.1 DATOS DEL PROPIETARIO:

NOMBRE O RAZÓN SOCIAL DEL PROPIETARIO		R.U.T.	
REPRESENTANTE LEGAL DEL PROPIETARIO		R.U.T.	
DIRECCIÓN: Nombre de la vía	N°	Local/ Of/ Depto	Localidad
AVENIDA DEL VALLE NORTE	850		
COMUNA	CORREO ELECTRÓNICO	TELÉFONO FIJO	TELÉFONO CELULAR
PERSONERÍA DEL REPRESENTANTE LEGAL :		SE ACREDITÓ MEDIANTE <u>Acta de la 2° reunion de directorio de la sociedad</u> DE FECHA <u>26-ago-2015</u> Y REDUCIDA A ESCRITURA PÚBLICA	
CON FECHA		ANTE EL NOTARIO SR (A) <u>Maria Gloria Acharan Toledo</u>	

5.2 INDIVIDUALIZACIÓN DE LOS PROFESIONALES

NOMBRE O RAZÓN SOCIAL de la empresa del <b>ARQUITECTO</b> (cuando corresponda)	R.U.T.
---	
NOMBRE DEL PROFESIONAL <b>ARQUITECTO RESPONSABLE</b>	R.U.T.
MANUEL MEJIAS CUEVAS	9.014.753-6
NOMBRE DEL <b>CALCULISTA</b>	R.U.T.
GONZALO CONCHA	4.774.780-5
NOMBRE DEL <b>CONSTRUCTOR (*)</b>	R.U.T.
RICARDO POSADA COPANO	5.023.009-0

NOMBRE DEL INSPECTOR TÉCNICO DE OBRA (*)	INSCRIPCIÓN REGISTRO	
	CATEGORÍA	N°
NOMBRE DEL REVISOR INDEPENDIENTE (cuando corresponda)	REGISTRO	CATEGORÍA
NOMBRE O RAZÓN SOCIAL DEL REVISOR DEL PROYECTO DE CÁLCULO ESTRUCTURAL (cuando corresponda)	REGISTRO	CATEGORÍA
JAIME DEMETRIO CONCHA LARRAIN	20571700	PRIMERA
NOMBRE DEL PROFESIONAL RESPONSABLE DE LA REVISIÓN DEL PROYECTO DE CÁLCULO ESTRUCTURAL	R.U.T	

(\*) Podrá individualizarse hasta antes del Inicio de las obras.

## 6 CARACTERÍSTICAS DEL PROYECTO DE OBRA NUEVA

EDIFICIOS DE USO PÚBLICO	<input type="checkbox"/> TODO	<input type="checkbox"/> PARTE	<input checked="" type="checkbox"/> NO ES EDIFICIO DE USO PÚBLICO
CARGA DE OCUPACIÓN TOTAL DE LAS EDIFICACIONES (personas) según artículo 4.2.4. OGUC.	119,04	DENSIDAD DE OCUPACIÓN (personas/hectárea)	385,60
CRECIMIENTO URBANO	<input type="checkbox"/> NO	<input checked="" type="checkbox"/> SÍ	Explicitar: densificación / extensión DENSIFICACION
LOTEO CON CONSTRUCCIÓN SIMULTÁNEA	<input type="checkbox"/> SÍ	<input checked="" type="checkbox"/> NO	LOTEO DFL 2 <input type="checkbox"/> SÍ <input checked="" type="checkbox"/> NO
PROYECTO, se desarrollará en etapas:	<input type="checkbox"/> SÍ	<input checked="" type="checkbox"/> NO	cantidad de etapas
ETAPAS CON MITIGACIONES PARCIALES (a considerar en IMIV, art. 173 LGUC)	Etapas art 9° del DS 167 (MTT) de 2016		

## 6.1 SUPERFICIES

SUPERFICIE	ÚTIL (m2)	COMÚN (m2)	TOTAL (m2)
S. EDIFICADA SUBTERRÁNEO (S)			
S. EDIFICADA SOBRE TERRENO (1er piso + pisos superiores)	1.654,50	160,14	1.814,64
S. EDIFICADA TOTAL	1.654,50	160,14	1.814,64
SUPERFICIE OCUPACIÓN SOLO EN PRIMER PISO (m2)	390,32	SUPERFICIE TOTAL DEL PREDIO O LOS PREDIOS (m2)	1.365,82

S. EDIFICADA SUBTERRÁNEO (S)		ÚTIL (m2)	COMÚN (m2)	TOTAL (m2)
(agregar hoja adicional si hubiere más subterráneos)				
S. Edificada por nivel o piso				
nivel o piso	-1			
nivel o piso	-2			
nivel o piso	-3			
nivel o piso	-4			
nivel o piso	-5			
TOTAL				

S. EDIFICADA SOBRE TERRENO		ÚTIL (m2)	COMÚN (m2)	TOTAL (m2)
(agregar hoja adicional si hubiere más pisos sobre el nivel de suelo natural)				
S. Edificada por nivel o piso				
nivel o piso	1	324,58	65,74	390,32
nivel o piso	2	332,48	23,60	356,08
nivel o piso	3	332,48	23,60	356,08
nivel o piso	4	332,48	23,60	356,08
nivel o piso	5	332,48	23,60	356,08
nivel o piso	6			
nivel o piso	7			
nivel o piso	8			
nivel o piso	9			
nivel o piso	10			
TOTAL		1.654,50	160,14	1.814,64

S. EDIFICADA POR DESTINO						
DESTINO (S) CONTEMPLADO (S)	Residencial ART 2.1.25. OGUC	Equipamiento ART. 2.1.33. OGUC	Act. Productivas ART 2.1.28. OGUC	Infraestructura ART 2.1.29. OGUC	Área verde ART 2.1.31. OGUC	Espacio Público ART 2.1.30. OGUC
SUPERFICIE EDIFICADA	1.760,60	54,04				

## 6.2 NORMAS URBANÍSTICAS

PREDIO(S) EMPLAZADO(S) EN ÁREA DE RIESGO	<input checked="" type="checkbox"/> NO	<input type="checkbox"/> SÍ	<input type="checkbox"/> PARCIAL
NORMAS URBANÍSTICAS		PROYECTADO	PERMITIDO
DENSIDAD		342,65 HAB/HA	350 HAB/HA
COEFICIENTE DE OCUPACIÓN PISOS SUPERIORES (sobre 1er piso)		---	---
COEFICIENTE DE OCUPACIÓN DE SUELO (1er piso)		0,29	0,6
COEFICIENTE DE CONSTRUCTIBILIDAD		1,33	1,6

DISTANCIAMIENTOS	OGUC / Art. 2.6.12	OGUC
RASANTE	Art. 2.6.12	OGUC
SISTEMA DE AGRUPAMIENTO	AISLADO	AISLADO - PAREADO- CONTINUO
ADOSAMIENTO	NO	OGUC
ANTEJARDÍN	5,00 mts.	5,00 mts.
ALTURA EN METROS Y/O PISOS	13,90 mts	15 mts / 12 mts
ESTACIONAMIENTOS AUTOMÓVILES	18	PRC
ESTACIONAMIENTOS BICICLETAS	9	PRC
ESTACIONAMIENTOS OTROS VEHÍCULOS (ESPECIFICAR)	---	---
ESTACIONAMIENTOS PARA PERSONAS CON DISCAPACIDAD	2	1

DESCUENTO ESTACIONAMIENTO PARA AUTOMÓVILES POR ESTACIONAMIENTO PARA BICICLETAS	<input type="checkbox"/> SÍ	<input checked="" type="checkbox"/> NO	CANTIDAD DESCONTADA
--	-----------------------------	--	---------------------

6.3 USO DE SUELO Y DESTINO(S) CONTEMPLADOS(S)

TIPO DE USO	Residencial ART 2.1.25. OGUC	Equipamiento ART. 2.1.33. OGUC	Act. Productivas ART 2.1.28. OGUC	Infraestructura ART 2.1.29. OGUC	Area verde ART 2.1.31. OGUC	Espacio Público ART 2.1.30. OGUC
CLASE / DESTINO	VIVIENDA	COMERCIO				
ACTIVIDAD	LOCAL COMER.					
ESCALA	(Art. 2.1.36. OGUC) BASICO					

6.4 PROTECCIONES OFICIALES

<input type="checkbox"/> NO	<input type="checkbox"/> Sí, especificar	<input type="checkbox"/> ZCH	<input type="checkbox"/> ICH	<input type="checkbox"/> ZOIT	<input type="checkbox"/> OTRO; especificar
<input type="checkbox"/> MONUMENTO NACIONAL:	<input type="checkbox"/> ZT	<input type="checkbox"/> MH	<input type="checkbox"/> SANTUARIO DE LA NATURALEZA		

6.5 FORMA DE CUMPLIMIENTO ARTÍCULO 70° LGUC (\*)

CESIÓN <input type="checkbox"/>	APORTE <input type="checkbox"/>	<input type="checkbox"/> OTRO ESPECIFICAR:
---------------------------------	---------------------------------	--

(\*) SÓLO EN CASO DE PROYECTOS QUE CONLLEVEN CRECIMIENTO URBANO POR DENSIFICACIÓN (exigible conforme a plazos del Artículo primero transitorio de la Ley N° 20.958)

6.6 CÁLCULO DEL PORCENTAJE DE CESIÓN OBRA NUEVA

(sólo en casos de proyectos de crecimiento urbano por densificación)

Exigible conforme a plazos del Artículo primero transitorio de la Ley N° 20.958 (artículo 2.2.5. Bis OGUC)

PROYECTO	PORCENTAJE DE CESIÓN	
(a) <input type="checkbox"/> CON DENSIDAD DE OCUPACIÓN HASTA 8.000 Personas/Hectárea	(DENSIDAD DE OCUPACIÓN) $\frac{385,60}{2000} \times 11 =$	2,12 %
(b) <input type="checkbox"/> CON DENSIDAD DE OCUPACIÓN SOBRE 8.000 Personas/Hectárea	44%	

Nota 1: En el proyecto de edificación de Obra Nueva, se debe efectuar el cálculo de la edificación completa.

Nota 2: Para calcular la Densidad de Ocupación, se debe considerar la carga de ocupación (según art. 4.2.4. de la OGUC) que se incrementa en el o los terrenos del proyecto, sin considerar en el cálculo, la cantidad de personas que ocupaban las edificaciones existentes, incluso si estas fuesen demolidas para materializar el proyecto. Sólo podrá descontarse la carga de ocupación de edificaciones a demoler, en los casos que el permiso de demolición se solicite en forma conjunta con la solicitud de permiso de edificación, y se adjunten los antecedentes respectivos a dicha solicitud, conforme al inciso final del artículo 5.1.6. y al inciso tercero del artículo 5.1.4., ambos de la O.G.U.C.

Nota 3: La Densidad de Ocupación, se obtiene de la siguiente fórmula:  $\frac{\text{Carga de ocupación del proyecto calculada según el art. 4.2.4. de la OGUC} \times 10.000}{\text{Superficie del terreno (que considera el terreno más la superficie exterior hasta el eje del espacio público adyacente existente o previsto en el IPT hasta un máximo de 30 m)}}$  (Art. 2.2.5. Bis OGUC)

6.7 CÁLCULO DEL APORTE (EN LOS CASOS QUE CORRESPONDA)

(c) AVALÚO FISCAL VIGENTE A LA FECHA DE LA SOLICITUD DEL PERMISO, CORRESPONDIENTE AL O LOS TERRENOS (no se debe incluir valor de edificaciones existentes)	\$ 358.877.603	(d) PORCENTAJE DE BENEFICIO POR CONSTRUCTIBILIDAD	%
\$ 358.877.603	X	2,12 %	=
(e) AVALÚO FISCAL INCREMENTADO, CORRESPONDIENTE AL O LOS TERRENOS (*) [(c) + ((c) x (d))]		% DE CESIÓN [(a) o (b)]	APORTE EQUIVALENTE EN DINERO [(e) x ((a) o (b))]
			\$ 760.820

(\*) El Avalúo Fiscal debe incrementarse en la misma proporción que el aumento de constructibilidad obtenido por un beneficio normativo (inciso 2° art. 2.2.5. Bis C. OGUC)

6.8 INCENTIVOS NORMATIVOS DEL IPT, A LOS QUE SE ACOGE EL PROYECTO

(Art. 184 LGUC)

BENEFICIO	CONDICIÓN PARA OPTAR AL BENEFICIO:
BENEFICIO	CONDICIÓN PARA OPTAR AL BENEFICIO:
BENEFICIO	CONDICIÓN PARA OPTAR AL BENEFICIO:

6.9 DISPOSICIONES ESPECIALES A QUE SE ACOGE EL PROYECTO

<input checked="" type="checkbox"/> D.F.L.-N°2 de 1959	<input type="checkbox"/> Conjunto Armónico	<input type="checkbox"/> Proyección Sombras Art. 2.6.11. OGUC	<input type="checkbox"/> Segunda Vivienda Art. 6.2.4. OGUC
<input checked="" type="checkbox"/> Ley N° 19.537 Copropiedad Inmobiliaria	<input type="checkbox"/> Beneficio Fusión Art. 63 LGUC	<input type="checkbox"/> Conj. Viv. Econ. Art. 6.1.8. OGUC	<input type="checkbox"/> Art. 2.4.1. OGUC Inciso Segundo
<input type="checkbox"/> Art. 6.6.1. OGUC, según resolución N°	(V y U) de fecha	vigente hasta	
<input checked="" type="checkbox"/> Otro; especificar			

6.10 NÚMERO DE UNIDADES TOTALES POR DESTINO

Art 6° letra L- D.S. N° 167 de 2016 MTT

VIVIENDAS	BODEGAS	OFICINAS	LOCALES COMERCIALES	Otro; especificar	TOTAL UNIDADES
29				N°	88
ESTACIONAMIENTOS para automóviles	18	Otros Estacionamientos exigidos (IPT):	Especificar	Cantidad	Especificar
ESTACIONAMIENTOS para bicicletas	9				Cantidad

6.11 PARA PROYECTOS DE CONDOMINIO TIPO B

SUPERFICIE TOTAL DE TERRENO	CANTIDAD DE SITIOS RESULTANTES
-----------------------------	--------------------------------

7 OTRAS AUTORIZACIONES QUE FORMAN PARTE DE ESTE PERMISO (Inciso final Art. 5.1.6. de la OGUC)

<input type="checkbox"/> DEMOLICIÓN	INSTALACIÓN DE FAENAS	<input type="checkbox"/> INSTALACIÓN DE GRÚAS Y SIMILARES
OTRAS (especificar)		<input type="checkbox"/> EJECUCIÓN DE EXCAVACIONES, ENTIBACIONES Y SOCIALZADO

8 CLASIFICACIÓN DE LA CONSTRUCCIÓN

CLASIFICACIÓN	m2	%(*)	VALOR m2 (**)	CLASIFICACIÓN	m2	%(*)	VALOR m2 (**)
B-4	1.814,64	100	204.225				

(\*) El 100% corresponde a la superficie edificada total que se calcula según Tabla de Costos Unitarios MINVU  
 (\*\*) Valor de la Tabla de Costos Unitarios MINVU vigente a la fecha de ingreso de la solicitud.

9 DERECHOS MUNICIPALES

(a) PRESUPUESTO (Calculado con Tabla Costos Unitarios MINVU)		\$	370.594.854
(b) SUBTOTAL 1 DERECHOS MUNICIPALES [(a) x (1,5% Art. 130 LGUC)]	%	\$	5.558.923
(c) DESCUENTO POR UNIDADES DE CASAS O PISOS TIPO REPETIDOS	(-)	\$	----
(d) SUBTOTAL 2 DERECHOS MUNICIPALES [(b) - (c)]		\$	5.558.923
(e) DESCUENTO 30% CON INFORME DE REVISOR INDEPENDIENTE [(d) x (30%)]	(-)	\$	----
(f) DESCUENTO MONTO CONSIGNADO AL INGRESO SOLICITUD	(-)	\$	----
(g) TOTAL DERECHOS A PAGAR [(d) - (e) - (f)]		\$	5.558.923
GIRO INGRESO MUNICIPAL NÚMERO	16170	FECHA :	05-jun-2025

9.1.- CÁLCULO DE DESCUENTO POR UNIDADES REPETIDAS (Art. 130 LGUC; Art. 5.1.14. OGUC)

Unidades de Casas o pisos tipo repetidos	Porcentaje de descuentos de los derechos municipales	número maximo de unidades con descuento por tramo	DESCUENTO (\$)
1° y 2°	0%	0	
3°,4° y 5°	10%	3	
6°,7°,8°,9 y 10°	20%	5	
11 a la 20 , inclusive	30%	10	
21 a la 40 ° inclusive	40%	20	
41 o más	50%	variable	
TOTAL DESCUENTO:			

Esta tabla se debe aplicar para cada vivienda o piso tipo que se repita

10 GLOSARIO:

D.F.L.: Decreto con Fuerza de Ley	I.P.T: Instrumento de Planificación Territorial.	SAG: Servicio Agrícola y Ganadero
D.S: Decreto Supremo	LGUC: Ley General de Urbanismo y Construcciones	SEREMI: Secretaría Regional Ministerial
EISTU: Estudio de Impacto Sistema Transporte Urbano	MH: Monumento Histórico	SEIM: Sistema de Evaluación de Impacto en Movilidad.
GIM: Giro de Ingreso Municipal	MINAGRI: Ministerio de Agricultura.	ZCH: Zona de Conservación Histórica
ICH: Inmueble de Conservación Histórica	MINVU: Ministerio de Vivienda y Urbanismo	ZOIT: Zona de Interés Turístico
IMIV: Informe de Mitigación de Impacto Vial	MTT: Ministerio de Transportes y Telecomunicaciones	ZT: Zona Típica
INE: Instituto Nacional de Estadísticas	OGUC: Ordenanza General de Urbanismo y Construcciones	


NOTAS: (SOLO PARA SITUACIONES ESPECIALES)

-CUENTA CON OFICIO SEIM A N°5542/2025 DE FECHA 28/05/2025 EMITIDO POR SEREMITT QUE EL PROYECTO ESTA EXENTO DE PRESENTAR INFORME DE MITIGACION EN IMPACTO VIAL .  
 -EL PROYECTO CUENTA CON CERTIFICADO DE FACTIBILIDAD DE AGUA POTABLE Y ALCANTARILLADO N°9710 DE FECHA 27-03-2025 EMITIDA POR AGUAS ANDINAS

EL PERMISO CONTEMPLA LAS SIGUIENTES TIPOLOGIAS DE DEPARTAMENTOS

- 3 DEPARTAMENTOS TIPO A DE 52,90 M2
- 4 DEPARTAMENTOS TIPO A1 DE 53,00 M2
- 3 DEPARTAMENTOS TIPO B DE 48,86 M2
- 1 DEPARTAMENTOS TIPO B1 DE 48,87 M2
- 1 DEPARTAMENTOS TIPO B2 DE 48,86 M2
- 3 DEPARTAMENTOS TIPO C DE 61,83 M2
- 4 DEPARTAMENTOS TIPO C1 DE 61,82 M2
- 1 DEPARTAMENTOS TIPO D DE 52,90 M2
- 1 DEPARTAMENTOS TIPO D1 DE 53,81 M2
- 1 DEPARTAMENTOS TIPO D2 DE 53,10 M2
- 1 DEPARTAMENTOS TIPO D3 DE 52,97 M2
- 4 DEPARTAMENTOS TIPO D4 DE 54,07 M2
- 1 DEPARTAMENTOS TIPO CMR DE 61,79 M2

LOCALES COMERCIALES : LC N° 1 DE 27,36 M2 Y LC N°2 DE 26,68 M2



FRANCISCO JAVIER VARGAS CASTILLO  
 DIRECTOR DE OBRAS MUNICIPALES  
 nombre y firma



**RESOLUCIÓN: APRUEBA MODIFICACIÓN DE PROYECTO DE OBRA MENOR**

AMPLIACIÓN HASTA A 100 M<sup>2</sup>

DIRECCIÓN DE OBRAS MUNICIPALES DE :  
PADRE HURTADO

REGIÓN: METROPOLITANA DE SANTIAGO

NÚMERO DE RESOLUCIÓN
<b>52</b>
FECHA DE APROBACIÓN
<b>18 JUN. 2025</b>
ROL S.I.I.
234-03

**VISTOS**

- A) Las atribuciones emanadas de Art. 24 de la Ley Orgánica Constitucional de Municipalidades,
- B) Las disposiciones de la Ley General de Urbanismo y Construcciones en especial el Art.116, su Ordenanza General y el Instrumento de Planificación Territorial
- C) La solicitud de aprobación, los planos y demás antecedentes debidamente suscritos por el propietario y los profesionales correspondientes al expediente N° 60 ingresada con fecha 02-abr-25
- D) El certificado de informaciones previas N° 298 de fecha 30-mayo-2024
- E) El informe favorable de Revisor Independiente N° de fecha (cuando corresponda)
- F) El informe favorable del revisor de proyecto de cálculo estructural N° de fecha (cuando corresponda)
- G) Documento que acredita el cumplimiento de informes de mitigación de impactos al sistema de movilidad:
  - Resolución N° de fecha emitido por que aprueba el IMIV,
  - Certificado N° de fecha emitido por que implica silencio positivo, o el
  - Certificado N° 6221 de fecha 28-mayo-2025 emitido por SEIM que acredita la suficiencia de las medidas, o que el proyecto no requiere IMIV. (Según N° 12 del Art. 5.1.17. OGUC -exigible conforme a plazos del Artículo primero transitorio de la Ley N° 20.958-, no se puede aprobar la presente modificación, si no se acopaña alguno de estos documentos)
- H) Otros (especificar)

**RESUELVO:**

- 1 Aprobar la modificación de proyecto de: AMPLIACIÓN HASTA 100 m<sup>2</sup> (especificar): **VIVIENDA Y LOCAL COMERCIAL**  
Ubicado en la calle / avenida/ camino **PAPA JUAN XIII** N° **340**  
Lote N° **3**, Manzana **A**, loteo o localidad **BAJOS DE SANTA CRUZ**  
sector (urbano o rural) **AUDP**, en conformidad a los planos y además antecedentes timbrados por esta D.O.M, que forma parte de la presente autorización y que se encuentran archivados en el expediente **P.O.M. 50-21** N° **148-20**
- 2 Reemplazar y/o adjuntar los planos y/o Especificaciones técnicas modificados al citado expediente, según listado adjunto.
- 3 Dejar constancia: Que la presente resolución se otorga amparada en las siguientes autorizaciones especiales :  
plazos de la autorización especial (si corresponde) ESPECIFICAR: Ejemplo ART.121, ART.122 otros LGUC  
ESPECIFICAR: Ejemplo ART.121, ART.122 otros LGUC

4 Antecedentes del Proyecto

NOMBRE DEL PROYECTO : **VIVIENDA Y COMERCIO**

4.1 DATOS DEL PROPIETARIO:

NOMBRE O RAZÓN SOCIAL DEL PROPIETARIO		R.U.T.	
REPRESENTANTE LEGAL DEL PROPIETARIO		R.U.T.	
DIRECCIÓN: Nombre de la vía		N°	Local/ Of/ Depto
PAPA JUAN XXIII		340	
COMUNA	CORREO ELECTRÓNICO	TELÉFONO FIJO	TELÉFONO CELULAR
PADRE HURTADO			
PERSONERÍA DEL REPRESENTANTE LEGAL :	SE ACREDITÓ MEDIANTE		
	DE FECHA		

4.2 INDIVIDUALIZACIÓN DE LOS PROFESIONALES

NOMBRE O RAZÓN SOCIAL de la empresa del <b>ARQUITECTO</b> (cuando corresponda)	R.U.T.
NOMBRE DEL PROFESIONAL <b>ARQUITECTO RESPONSABLE</b>	R.U.T.

NOMBRE DEL CALCULISTA (cuando corresponda, según inciso final art 5.1.7. OGUC)	R.U.T	
NOMBRE DEL CONSTRUCTOR (*)	R.U.T	
NOMBRE DEL INSPECTOR TÉCNICO DE OBRA (cuando corresponda según incisos 4 y 5 del Art. 143 LGUC)(*)	INSCRIPCIÓN REGISTRO	
	CATEGORÍA	N°
NOMBRE DEL REVISOR INDEPENDIENTE (cuando corresponda)	REGISTRO	CATEGORÍA
NOMBRE O RAZÓN SOCIAL DEL REVISOR DEL PROYECTO DE CÁLCULO ESTRUCTURAL (cuando corresponda)	REGISTRO	CATEGORÍA
NOMBRE DEL PROFESIONAL RESPONSABLE DE LA REVISIÓN DEL PROYECTO DE CÁLCULO ESTRUCTURAL	R.U.T	

(\*) Podrá individualizarse hasta antes del inicio de las obras.

5 CARACTERÍSTICAS PROYECTO DE AMPLIACIÓN HASTA 100 M<sup>2</sup> MODIFICADO

EDIFICIOS DE USO PÚBLICO, (Incluida la modificación)	<input type="checkbox"/> TODO	<input type="checkbox"/> PARTE	<input checked="" type="checkbox"/> NO ES EDIFICIO DE USO PÚBLICO
CARGA DE OCUPACIÓN DE LAS EDIFICACIONES (personas) según artículo 4.2.4 OGUC.	PERMISO	9	DENSIDAD DE OCUPACIÓN (personas/hectárea)
	MODIFICACIÓN	12	MODIFICACIÓN
Etapas con Mitigaciones Parciales a considerar en IMIV, art. 173 LGUC			Etapas Art. 9° del DS 167 (MTT) de 2016

5.1 SUPERFICIES PROYECTO AMPLIACIÓN HASTA 100 M<sup>2</sup> MODIFICADO

LA MODIFICACIÓN MANTIENE LA SUPERFICIE DE PERMISO OTORGADO	<input type="checkbox"/> SÍ	<input type="checkbox"/> NO
<input type="checkbox"/> DISMINUYE SUPERFICIE EDIFICADA EN		m <sup>2</sup>
<input type="checkbox"/> AUMENTA SUPERFICIE EDIFICADA EN		m <sup>2</sup>

	ÚTIL (m <sup>2</sup> )		COMÚN (m <sup>2</sup> )		SUPERFICIE PROYECTO MODIFICADO
	PERMISO ANTERIOR	PERMISO MODIFICADO	PERMISO ANTERIOR	PERMISO MODIFICADO	
S. EDIFICADA SUBTERRÁNEO					
S. EDIFICADA SOBRE TERRENO (1er piso + pisos superiores)	37,46	40,93			78,39
S. EDIFICADA TOTAL	37,46	40,93			78,39

SUPERFICIE OCUPACIÓN SOLO EN PRIMER PISO CON PERMISO(m <sup>2</sup> )	37,46	SUPERFICIE TOTAL PROYECTO MODIFICADO(m <sup>2</sup> )	102,23
---	-------	---	--------

SUPERFICIE TOTAL DEL TERRENO (m <sup>2</sup> )	165,75
--	--------

S. EDIFICADA SUBTERRÁNEO (S) con permiso AMPLIACIÓN HASTA 100 m<sup>2</sup> y que se modifica (agregar hoja adicional si hubiere más subterráneos)

S. Edificada por nivel o piso	ÚTIL (m <sup>2</sup> )		COMÚN (m <sup>2</sup> )		TOTAL (m <sup>2</sup> )	
	PERMISO ANTERIOR	PERMISO MODIFICADO	PERMISO ANTERIOR	PERMISO MODIFICADO	PERMISO ANTERIOR	PERMISO MODIFICADO
nivel o piso						
nivel o piso						
nivel o piso						
TOTAL						

S. EDIFICADA SOBRE TERRENO con permiso AMPLIACIÓN HASTA 100 m<sup>2</sup> y que se modifica (agregar hoja adicional si hubiere más pisos sobre el n.s.n)

S. Edificada por nivel o piso		ÚTIL (m <sup>2</sup> )		COMÚN (m <sup>2</sup> )		TOTAL (m <sup>2</sup> )	
		PERMISO ANTERIOR	PERMISO MODIFICADO	PERMISO ANTERIOR	PERMISO MODIFICADO	PERMISO ANTERIOR	PERMISO MODIFICADO
nivel o piso	1	37,46	12,5				
nivel o piso	2		25,21				
nivel o piso	3		3,22				
nivel o piso							
nivel o piso							
TOTAL			40,93				

S. EDIFICADA POR DESTINO

DESTINO (S) CONTEMPLADO (S)	Residencial ART 2.1.25. OGUC	Equipamiento ART. 2.1.33. OGUC	Act. Productivas ART 2.1.28. OGUC	Infraestructura ART 2.1.29. OGUC	Área verde ART 2.1.31. OGUC	Espacio Público ART 2.1.30. OGUC
SUPERFICIE PERMISO	135,88					
SUPERFICIE MODIFICACIÓN		66,80				

5.2 NORMAS URBANISTICAS

SE ACOGE A NUEVAS NORMAS (ART. 5.1.18. O.G.U.C)	<input type="checkbox"/> SÍ	<input checked="" type="checkbox"/> NO	
PREDIO(S) EMPLAZADO(S) EN ÁREA DE RIESGO	<input checked="" type="checkbox"/> NO	<input type="checkbox"/> SÍ	<input type="checkbox"/> PARCIAL
<b>NORMAS URBANÍSTICAS</b>	PERMISO OTORGADO	PERMITIDO	PERMISO MODIFICADO
DENSIDAD	172,6	OGUC	172,6
COEFICIENTE DE OCUPACIÓN PISOS SUPERIORES (sobre 1er piso)	--	OGUC	
COEFICIENTE DE OCUPACIÓN DE SUELO (1er piso)	0,50	OGUC	0,58
COEFICIENTE DE CONSTRUCTIBILIDAD	0,97	OGUC	1,22
DISTANCIAMIENTOS	OGUC	OGUC	OGUC
RASANTE	70°	OGUC	70° Y 45°
SISTEMA DE AGRUPAMIENTO	PAREADO	OGUC	PAREADO
ADOSAMIENTO	75,89%	OGUC	75,89%
ANTEJARDÍN	5	OGUC	5
ALTURA EN METROS Y/O PISOS	8,89	OGUC	8,89
ESTACIONAMIENTOS AUTOMÓVILES	1	OGUC	1
ESTACIONAMIENTOS BICICLETAS			
ESTACIONAMIENTOS OTROS VEHÍCULOS (ESPECIFICAR)			
ESTACIONAMIENTOS PARA PERSONAS CON DISCAPACIDAD			
DESCUENTO ESTACIONAMIENTO PARA AUTOMÓVILES POR ESTACIONAMIENTO PARA BICICLETAS	<input type="checkbox"/> SÍ	<input type="checkbox"/> NO	CANTIDAD DESCONTADA

5.3 USO DE SUELO Y DESTINO(S) CONTEMPLADO(S)

LA OBRA MANTIENE EL DESTINO ORIGINAL	<input type="checkbox"/> SÍ	<input type="checkbox"/> NO				
<b>TIPO DE USO</b>	Residencial ART 2.1.25. OGUC	Equipamiento ART. 2.1.33. OGUC	Act. Productivas ART 2.1.28. OGUC	Infraestructura ART 2.1.29. OGUC	Área verde ART 2.1.31. OGUC	Espacio Público ART 2.1.30. OGUC
CLASE / DESTINO Permiso Original *	VIVIENDA					
CLASE / DESTINO PERMISO	VIVIENDA					
CLASE / DESTINO MODIFICACIÓN	VIVIENDA	COMERCIO				
ACTIVIDAD Permiso Original *			(*) Por "Permiso Original" debe entenderse el primer permiso en el predio y todos los que posteriormente se obtuvieron en el mismo, y que además, obtuvieron la recepción definitiva.			
ACTIVIDAD PERMISO						
ACTIVIDAD MODIFICACIÓN		COMERCIO				
ESCALA Permiso Original *	(Art. 2.1.36. OGUC)					
ESCALA PERMISO	(Art. 2.1.36. OGUC)					
ESCALA MODIFICACION	(Art. 2.1.36. OGUC)	BASICA				

5.4 PROTECCIONES OFICIALES: Predio o Inmueble con Protección Oficial (información del CIP).

<input type="checkbox"/> NO	<input type="checkbox"/> SÍ, especificar	<input type="checkbox"/> ZCH	<input type="checkbox"/> ICH	<input type="checkbox"/> ZOIT	<input type="checkbox"/> OTRO; especificar
<input type="checkbox"/> MONUMENTO NACIONAL:	<input type="checkbox"/> ZT	<input type="checkbox"/> MH	<input type="checkbox"/> SANTUARIO DE LA NATURALEZA		
OBSERVACIONES MODIFICACIÓN					

5.5 FORMA DE CUMPLIMIENTO ARTÍCULO 70° LGUC (\*)

<input type="checkbox"/> CESIÓN	<input checked="" type="checkbox"/> APOORTE	OTRO ESPECIFICAR:
---------------------------------	---	-------------------

(\*) SÓLO EN CASO DE PROYECTOS QUE CONLLEVEN CRECIMIENTO URBANO POR DENSIFICACIÓN (exigible conforme a plazos del Artículo primero transitorio de la Ley N° 20.958)

5.6 CALCULO PRELIMINAR DEL PORCENTAJE DE CESION DE LA AMPLIACION

(sólo en casos de proyectos de crecimiento urbano por densificación)

PROYECTO	PORCENTAJE PRELIMINAR DE CESIÓN
(a) CON DENSIDAD DE OCUPACIÓN HASTA 8.000 Personas/Hectárea	(DENSIDAD DE OCUPACIÓN ) $\frac{518,06}{2000} \times 11 = 2,84 \%$
(b) CON DENSIDAD DE OCUPACIÓN SOBRE 8.000 Personas/Hectárea	44%

Nota 1: En la Modificación de proyecto de edificación de Ampliación, se debe efectuar el cálculo de la Ampliación incluyendo las modificaciones que se solicitan.

Nota 2: Para calcular la Densidad de Ocupación, se debe considerar la carga de ocupación (según art. 4.2.4. de la OGUC) que se incrementa en el o los terrenos del proyecto, sin considerar en el cálculo, la cantidad de personas que ocupaban las edificaciones existentes, incluso si estas fuesen demolidas para materializar el proyecto. Solo podrá descontarse la carga de ocupación de edificaciones a demoler, en los casos que el permiso de demolición se solicite en forma conjunta con la solicitud de permiso de edificación, y se adjunten los antecedentes respectivos a dicha solicitud, conforme al inciso final del artículo 5.1.6. y al inciso tercero del artículo 5.1.4., ambos de la OGUC.

Nota 3: La Densidad de Ocupación, se obtiene de la siguiente fórmula :

$$\frac{\text{(Carga de ocupación del proyecto calculada según el art. 4.2.4. de la OGUC) x 10.000}}{\text{Superficie del terreno (que considera el terreno más la superficie exterior hasta el eje del espacio público adyacente existente o previsto en el IPT hasta un máximo de 30 m)}}$$

## 5.7 CÁLCULO ACUMULADO CON CESIONES O APORTES DE PERMISO(S) ANTERIOR(ES) (Art. 2.2.5. Bis C. de la OGUC)

PERMISO N°	DE FECHA	PORCENTAJES DE CESIÓN O APORTE EFECTIVAMENTE EFECTUADOS
		%
		%
PRESENTE AMPLIACIÓN (a) o (b) del cuadro 5.6	-	%
(c) TOTAL CESIONES O APORTES ACUMULADOS		%

## 5.8 PORCENTAJE FINAL DE CESIÓN (Art. 2.2.5. Bis C. de la OGUC)

(d) PORCENTAJE FINAL DE CESIÓN DE LA PRESENTE AMPLIACIÓN %

El porcentaje final de cesión corresponderá al porcentaje preliminar (letras (a) o (b)) del cuadro 5.6 anterior, salvo que dicho porcentaje, sumado a los efectivamente efectuados en permisos anteriores (letra (c) del cuadro 5.7) supere el 44%. En este último caso, el porcentaje preliminar deberá rebajarse hasta que el acumulado sea de 44%.

## 5.9 CÁLCULO DEL APORTE (EN LOS CASOS QUE CORRESPONDA)

(e) AVALÚO FISCAL VIGENTE A LA FECHA DE LA SOLICITUD DE LA MODIFICACIÓN, CORRESPONDIENTE AL O LOS TERRENOS (no se debe incluir valor de edificaciones existentes) \$ 24.050.656 (f) PORCENTAJE DE BENEFICIO POR CONSTRUCTIBILIDAD %

(g) \$ 24.050.656 X 2,849 % = \$ 685.203  
 AVALÚO FISCAL INCREMENTADO, CORRESPONDIENTE AL O LOS TERRENOS (\*) [(e) + ((e) x (f))] % FINAL DE CESIÓN [(d)] APORTE EQUIVALENTE EN DINERO [(g) x (d)]

(\*) El Avaluó Fiscal debe incrementarse en la misma proporción que el aumento de constructibilidad obtenido por un beneficio normativo (inciso 2° art. 2.2.5. Bis C. OGUC)

NOTA: Si el aporte se pagará en dinero, el pago respectivo deberá realizarse en forma previa a la Recepción Definitiva, parcial o total (Art. 2.2.5. Bis D.)

## 5.10 INCENTIVOS NORMATIVOS DEL IPT, A LOS QUE SE ACOGE LA MODIFICACIÓN

(Art. 184 LGUC)

BENEFICIO	CONDICIÓN PARA OPTAR AL BENEFICIO:

## 5.11 DISPOSICIONES ESPECIALES A QUE SE ACOGE EL PROYECTO MODIFICADO

D.F.L.-N°2 de 1959	Proyección Sombras Art. 2.6.11. OGUC	Ley N° 19.537 Copropiedad Inmobiliaria	Art. 2.4.1. OGUC Inciso Segundo
Otro ; especificar			

## 5.12 NÚMERO DE UNIDADES TOTALES POR DESTINO

(Art 6° letra L - D.S. N° 167 de 2016 MTT)

VIVIENDAS	BODEGAS	OFICINAS	LOCALES COMERCIALES	Otro;especificar	TOTAL UNIDADES
				N°	
ESTACIONAMIENTOS para automóviles		Otros Estacionamientos exigidos (IPT):	Especificar	Cantidad	Especificar
ESTACIONAMIENTOS para bicicletas					Cantidad

## 6 OTRAS AUTORIZACIONES QUE FORMAN PARTE DE ESTE PERMISO (Inciso final Art. 5.1.6. de la OGUC)

DEMOLICIÓN	INSTALACIÓN DE FAENAS	INSTALACIÓN DE GRÚAS Y SIMILARES
OTRAS (especificar)	EJECUCIÓN DE EXCAVACIONES, ENTIBACIONES Y SOCIALZADOS	

## 7 CLASIFICACIÓN DE LA CONSTRUCCIÓN

CLASIFICACIÓN	m <sup>2</sup>	%(*)	VALOR m <sup>2</sup> (**)	CLASIFICACIÓN	m <sup>2</sup>	%(*)	VALOR m <sup>2</sup> (**)
C-3	40,93	100%	254.042				

(\*) El 100% corresponde a la superficie edificada total que se calcula según Tabla de Costos Unitarios MINVU

(\*\*) Valor de la Tabla de Costos Unitarios MINVU vigente a la fecha de ingreso de la solicitud.

## 8 DERECHOS MUNICIPALES

(a) PRESUPUESTO PARTE ESTRUCTURA MODIFICADA *(Presupuesto emitido por profesional competente)	\$	11.000.000
(b) SUBTOTAL 1 DERECHOS MUNICIPALES [(a) x (0,75 %)]	%	\$ 82.500
(c) PRESUPUESTO SUPERFICIE QUE SE AMPLÍA (Calculado con Tabla Costos Unitarios MINVU)	\$	10.397.939
(d) SUBTOTAL 2 DERECHOS MUNICIPALES [(c) x (1,5%)]	%	\$ 155.969
(e) PRESUPUESTO DISMINUCIÓN DE SUPERFICIE (**)(Presupuesto emitido por profesional competente)	\$	
(f) SUBTOTAL 3 DERECHOS MUNICIPALES [(e) x (0,75%)]	%	\$
(g) SUBTOTAL 4 DERECHOS MUNICIPALES [(b)+(d)+(f)]	\$	
(h) DESCUENTO 30% CON INFORME DE REVISOR INDEPENDIENTE [(g) x (30%)]	(-)	\$
TOTAL DERECHOS A PAGAR [(g)-(h)]	\$	238.469
GIRO INGRESO MUNICIPAL NÚMERO	16465	FECHA: 10-jun-2025

(\*)La superficie a considerar, debe incluir tanto la de la estructura, como la de los recintos o unidades afectadas por dicha modificación.

(\*\*)Ver Circular DDU- EPECÍFICA N° 24/2007

## 9 GLOSARIO:

D.F.L.: Decreto con Fuerza de Ley

D.S: Decreto Supremo

EISTU: Estudio de Impacto Sistema Transporte Urbano

GIM: Giro de Ingreso Municipal

I.P.T:Instrumento de Planificación Territorial.

LGUC: Ley General de Urbanismo y Construcciones

MH: Monumento Histórico

MINAGRI: Ministerio de Agricultura.

SAG: Servicio Agrícola y Ganadero

SEREMI: Secretaría Regional Ministerial

SEIM: Sistema de Evaluación de Impacto en Movilidad.





**RESOLUCIÓN: APRUEBA MODIFICACIÓN DE PROYECTO DE EDIFICACIÓN**

OBRA NUEVA

DIRECCIÓN DE OBRAS MUNICIPALES DE :  
PADRE HURTADO

REGIÓN: METROPOLITANA DE SANTIAGO

NÚMERO DE RESOLUCIÓN	<b>53</b>
FECHA DE APROBACIÓN	<b>18 JUN. 2025</b>
ROL S.I.I.	
	334-90

**VISTOS**

- A) Las atribuciones emanadas de Art. 24 de la Ley Orgánica Constitucional de Municipalidades,
- B) Las disposiciones de la Ley General De Urbanismo y Construcciones en especial el Art.119, su Ordenanza General y el Instrumento de Planificación Territorial
- C) La solicitud de aprobación, los planos y demás antecedentes debidamente suscritos por el propietario y los profesionales correspondientes al expediente S.M.P.ON.º 48/25
- D) El certificado de informaciones previas N° 46 de fecha 25-ene-2023 (vigente a la fecha de esta resolución ).
- E) El informe favorable de Revisor Independiente N° 24/2025/E de Fecha 10-abr-2025 (cuando corresponda)
- F) El informe favorable del revisor de proyecto de cálculo estructural N° de Fecha (cuando corresponda)
- G) La solicitud N° de fecha de aprobación de loteo con construcción simultanea. (cuando corresponda)
- H) Documento que acredita el cumplimiento de informes de mitigación de impactos al sistema de movilidad:
  - Resolución N° de fecha ,emitido por que aprueba el IMIV.
  - Certificado N° de fecha ,emitido por que implica silencio positivo.
  - Certificado N° 2022 de fecha 18-feb-2025 ,emitido por SEREMITT que acredita que el proyecto no requiere IMIV.
- I) Otros (especificar)

**RESUELVO:**

- 1 Aprobar la modificación de proyecto de Obra Nueva : (especificar) CENTRO DE ALMACENAMIENTO DE DATOS  
Ubicado en la calle / avenida/ camino RODOLFO JARAMILLO N° 1351  
Lote N° LOTE A , Manzana --- , loteo o localidad HIJUELA SEGUNDA FUNDO SAN ALBERTO  
sector (urbano o rural) ZF1/ZB3/ZD/AV , en conformidad a los planos y además antecedentes timbrados por esta D.O.M, que forma parte de la presente autorización y que se encuentran archivados en el expediente S.M.P.ON. N° 48/25
- 2 Reemplazar y/o adjuntar los planos y/o Especificaciones técnicas modificados al citado expediente S.M.P.ON., según listado adjunto.
- 3 Dejar constancia: Que la presente resolución se otorga amparada en las siguientes autorizaciones especiales :

plazos de la autorización especial (si corresponde) ESPECIFICAR: Ejemplo ART.121, ART.122 otros LGUC  
ESPECIFICAR: Ejemplo ART.121, ART.122 otros LGUC

- 4 Antecedentes del Proyecto  
NOMBRE DEL PROYECTO : CENTRO DE ALMACENAMIENTO DE DATOS

4.1 DATOS DEL PROPIETARIO:

NOMBRE O RAZÓN SOCIAL DEL PROPIETARIO		R.U.T.	
REPRESENTANTE LEGAL DEL PROPIETARIO		R.U.T.	
DIRECCIÓN: Nombre de la vía		N°	Local/ Of/ Depto
EL GOLF		150	Localidad
COMUNA	CORREO ELECTRÓNICO	TELÉFONO FIJO	TELÉFONO CELULAR
LAS CONDES			
PERSONERÍA DEL REPRESENTANTE LEGAL :	SE ACREDITÓ MEDIANTE		
	DE FECHA		

4.2 INDIVIDUALIZACIÓN DE LOS PROFESIONALES

NOMBRE O RAZÓN SOCIAL de la empresa del ARQUITECTO (cuando corresponda)	R.U.T.
NOMBRE DEL PROFESIONAL ARQUITECTO RESPONSABLE	R.U.T.
NOMBRE DEL CALCULISTA	R.U.T.
NOMBRE DEL CONSTRUCTOR A LICITAR	R.U.T.

NOMBRE DEL INSPECTOR TÉCNICO DE OBRA	INSCRIPCIÓN REGISTRO	
	CATEGORÍA	N°
NOMBRE DEL REVISOR INDEPENDIENTE (cuando corresponda)	REGISTRO	CATEGORÍA
MARIA SOLEDAD SANCHEZ	8-13	1°
NOMBRE O RAZÓN SOCIAL DEL REVISOR DEL PROYECTO DE CÁLCULO ESTRUCTURAL (cuando corresponda)	REGISTRO	CATEGORÍA
NOMBRE DEL PROFESIONAL RESPONSABLE DE LA REVISIÓN DEL PROYECTO DE CÁLCULO ESTRUCTURAL	R.U.T	

5 CARACTERÍSTICAS PROYECTO DE OBRA NUEVA MODIFICADO

EDIFICIOS DE USO PÚBLICO, (incluida la modificación)	<input type="checkbox"/> TODO	<input type="checkbox"/> PARTE	<input checked="" type="checkbox"/> NO ES EDIFICIO DE USO PÚBLICO
CARGA DE OCUPACIÓN DE LAS EDIFICACIONES (personas) según artículo 4.2.4 OGUC.	PERMISO	415,69	DENSIDAD DE OCUPACIÓN (personas/hectárea)
	MODIFICACIÓN	420,28	MODIFICACIÓN
CRECIMIENTO URBANO	<input type="checkbox"/> NO	<input checked="" type="checkbox"/> SÍ	explicitar: densificación/extensión) DENSIFICACION
LOTEO CON CONSTRUCCIÓN SIMULTÁNEA	<input type="checkbox"/> SÍ	<input checked="" type="checkbox"/> NO	LOTEO DFL 2 <input type="checkbox"/> SÍ <input checked="" type="checkbox"/> NO
PROYECTO, se desarrolla en etapas:	<input type="checkbox"/> SÍ	<input checked="" type="checkbox"/> NO	Cantidad de etapas
Etapas EJECUTADAS (indicar)	Etapas por ejecutar		
Etapas con Mitigaciones Parciales a considerar en IMIV, art. 173 LGUC	Etapas Art. 9° del DS 167 (MTT) de 2016		

5.1 SUPERFICIES

LA MODIFICACIÓN MANTIENE LA SUPERFICIE DE PERMISO OTORGADO		<input checked="" type="checkbox"/> SÍ	<input type="checkbox"/> NO		
DISMINUYE SUPERFICIE EDIFICADA EN		M2			
AUMENTA SUPERFICIE EDIFICADA EN	183,60	M2			
	ÚTIL (m2)		COMÚN (m2)		SUPERFICIE PROYECTO MODIFICADO
	PERMISO ANTERIOR	PERMISO MODIFICADO	PERMISO ANTERIOR	PERMISO MODIFICADO	
S. EDIFICADA SUBTERRÁNEO	0	0	0	0	0
S.EDIFICADA SOBRE TERRENO (1er piso + pisos superiores)	9.242,69	9.426,29	0	0	249,45
S. EDIFICADA TOTAL	9.242,69	9.426,29	0	0	249,45
SUPERFICIE OCUPACIÓN SOLO EN PRIMER PISO CON PERMISO(m2)	9.242,69	SUPERFICIE TOTAL PROYECTO MODIFICADO(m2)		9.426,69	
SUPERFICIE TOTAL DEL TERRENO (m2)	157.777,73				

S. EDIFICADA SUBTERRÁNEO (S)

(agregar hoja adicional si hubiere más subterráneos)

S. Edificada por nivel o piso	ÚTIL (m2)		COMÚN (m2)		TOTAL (m2)	
	PERMISO ANTERIOR	PERMISO MODIFICADO	PERMISO ANTERIOR	PERMISO MODIFICADO	PERMISO ANTERIOR	PERMISO MODIFICADO
nivel o piso -1						
nivel o piso -2						
nivel o piso -3						
nivel o piso -4						
nivel o piso -5						
TOTAL						

S. EDIFICADA SOBRE TERRENO

(agregar hoja adicional si hubiere mas pisos sobre el nivel de suelo natural)

S. Edificada por nivel o piso	ÚTIL (m2)		COMÚN (m2)		TOTAL (m2)	
	PERMISO ANTERIOR	PERMISO MODIFICADO	PERMISO ANTERIOR	PERMISO MODIFICADO	PERMISO ANTERIOR	PERMISO MODIFICADO
nivel o piso 1	9.242,69	9.426,29	0	0	9.242,69	9.426,29
nivel o piso 2						0
nivel o piso 3						
nivel o piso 4						
nivel o piso 5						
nivel o piso 6						
nivel o piso 7						
nivel o piso 8						
nivel o piso 9						
nivel o piso 10						
TOTAL	9.242,69	9.426,29	0	0	9.242,69	9.426,29

S. EDIFICADA POR DESTINO

DESTINO (S) CONTEMPLADO (S)	Residencial ART 2.1.25. OGUC	Equipamiento ART. 2.1.33. OGUC	Act. Productivas ART 2.1.28. OGUC	Infraestructura ART 2.1.29. OGUC	Área verde ART 2.1.31. OGUC	Espacio Público ART 2.1.30. OGUC
SUPERFICIE PERMISO			9.242,69			
SUPERFICIE MODIFICACIÓN			9.426,29			

5.2. NORMAS URBANÍSTICAS

SE ACOGE A NUEVAS NORMAS (ART. 5.1.18. O.G.U.C)	<input type="checkbox"/> SÍ	<input checked="" type="checkbox"/> NO
---	-----------------------------	--

PREDIO(S) EMPLAZADO(S) EN ÁREA DE RIESGO	<input checked="" type="checkbox"/> NO	<input type="checkbox"/> SÍ	<input type="checkbox"/> PARCIAL
--	--	-----------------------------	----------------------------------

NORMAS URBANÍSTICAS	PERMISO ANTERIOR	PERMITIDO	PERMISO MODIFICADO
DENSIDAD	---	---	---
COEFICIENTE DE OCUPACIÓN PISOS SUPERIORES (sobre 1er piso)	---	---	---
COEFICIENTE DE OCUPACIÓN DE SUELO (1er piso)	0,12	0,60	0,12
COEFICIENTE DE CONSTRUCTIBILIDAD	0,12	1,8	0,12
DISTANCIAMIENTOS	5,00	OGUC	5,00
RASANTE	70°	OGUC	70°
SISTEMA DE AGRUPAMIENTO	AISLADO	AISLADO	AISLADO
ADOSAMIENTO	NO	OGUC	NO
ANTEJARDÍN	10,00 m	10,00 m	10,00 m
ALTURA EN METROS Y/O PISOS	11,28 m	12,00 m	11,28 m
ESTACIONAMIENTOS AUTOMÓVILES	67	PRMS	67
ESTACIONAMIENTOS BICICLETAS	36	36	36
ESTACIONAMIENTOS OTROS VEHÍCULOS (ESPECIFICAR) CAMION	5	4	5
ESTACIONAMIENTOS PARA PERSONAS CON DISCAPACIDAD	3	2	3

DESCUENTO ESTACIONAMIENTO PARA AUTOMÓVILES POR ESTACIONAMIENTO PARA BICICLETAS	<input type="checkbox"/> SÍ	<input checked="" type="checkbox"/> NO	CANTIDAD DESCONTADA
--	-----------------------------	--	---------------------

5.3. USO DE SUELO Y DESTINO(S) CONTEMPLADO(S)

LA OBRA MANTIENE EL DESTINO ORIGINAL		<input checked="" type="checkbox"/> SÍ	<input type="checkbox"/> NO, Completar cuadro siguiente			
TIPO DE USO	Residencial ART 2.1.25. OGUC	Equipamiento ART. 2.1.33. OGUC	Act. Productivas ART 2.1.28. OGUC	Infraestructura ART 2.1.29. OGUC	Area verde ART 2.1.31. OGUC	Espacio Público ART 2.1.30. OGUC
CLASE / DESTINO PERMISO						
CLASE / DESTINO MODIFICACIÓN						
ACTIVIDAD PERMISO						
ACTIVIDAD MODIFICACIÓN						
ESCALA PERMISO (Art. 2.1.36. OGUC)						
ESCALA MODIFICACIÓN (Art. 2.1.36. OGUC)						

5.4. PROTECCIONES OFICIALES: Predio o Inmueble con Protección Oficial (información del CIP).

<input checked="" type="checkbox"/> NO	<input type="checkbox"/> SÍ, especificar	<input type="checkbox"/> ZCH	<input type="checkbox"/> ICH	<input type="checkbox"/> ZOIT	<input type="checkbox"/> OTRO; especificar
<input type="checkbox"/> MONUMENTO NACIONAL:	<input type="checkbox"/> ZT	<input type="checkbox"/> MH	<input type="checkbox"/> SANTUARIO DE LA NATURALEZA		
OBSERVACIONES MODIFICACIÓN					

5.5. FORMA DE CUMPLIMIENTO ARTÍCULO 70° LGUC (\*)

CESIÓN <input type="checkbox"/>	APORTE <input type="checkbox"/>	<input type="checkbox"/> OTRO ESPECIFICAR:
---------------------------------	---------------------------------	--

(\*) SÓLO EN CASO DE PROYECTOS QUE CONLLEVEN CRECIMIENTO URBANO POR DENSIFICACIÓN (exigible conforme a plazos del Artículo primero transitorio de la Ley N° 20.958)

5.6. CÁLCULO DEL PORCENTAJE DE CESIÓN OBRA NUEVA (sólo en casos de proyectos de crecimiento urbano por densificación)

Exigible conforme a plazos del Artículo primero transitorio de la Ley N° 20.958 (artículo 2.2.5. Bis OGUC)

PROYECTO	PORCENTAJE DE CESIÓN
(a) <input type="checkbox"/> CON DENSIDAD DE OCUPACIÓN HASTA 8.000 Personas/Hectárea	(DENSIDAD DE OCUPACIÓN ) $\frac{22,77}{2000} \times 11 = 0,125 \%$
(b) <input type="checkbox"/> CON DENSIDAD DE OCUPACIÓN SOBRE 8.000 Personas/Hectárea	44%

Nota 1: En la Modificación de proyecto de edificación de Obra Nueva, se debe efectuar el cálculo de la edificación completa, incluyendo las modificaciones que se solicitan.

Nota 2: Para calcular la Densidad de Ocupación, se debe considerar la carga de ocupación (según art. 4.2.4. de la OGUC) que se incrementa en el o los terrenos del proyecto, sin considerar en el cálculo, la cantidad de personas que ocupaban las edificaciones existentes, incluso si estas fuesen demolidas para materializar el proyecto. Sólo podrá descontarse la carga de ocupación de edificaciones a demoler, en los casos que el permiso de demolición se solicite en forma conjunta con la solicitud de permiso de edificación, y se adjunten los antecedentes respectivos a dicha solicitud, conforme al inciso final del artículo 5.1.6. y al inciso tercero del artículo 5.1.4., ambos de la O.G.U.C.

Nota 3: La Densidad de Ocupación, se obtiene de la siguiente fórmula:  
(Art. 2.2.5. Bis OGUC)

$$\frac{\text{(Carga de ocupación del proyecto calculada según el art. 4.2.4. de la OGUC)} \times 10.000}{\text{Superficie del terreno (que considera el terreno más la superficie exterior hasta el eje del espacio público adyacente existente o previsto en el IPT hasta un máximo de 30 m)}}$$

5.7 CÁLCULO DEL APORTE (EN LOS CASOS QUE CORRESPONDA)

(c)	AVALÚO FISCAL VIGENTE A LA FECHA DE LA SOLICITUD DE LA MODIFICACIÓN, CORRESPONDIENTE AL O LOS TERRENOS (no se debe incluir valor de edificaciones existentes)	\$ ---	(d)	PORCENTAJE DE BENEFICIO POR CONSTRUCTIBILIDAD	%
(e)	AVALÚO FISCAL INCREMENTADO, CORRESPONDIENTE AL O LOS TERRENOS (*) [(c) + ((c) x (d))]	X	% DE CESIÓN o (b)] [(a)	=	APORTE EQUIVALENTE EN DINERO [(e) x ((a) o (b))]

(\*) El Avalúo Fiscal debe incrementarse en la misma proporción que el aumento de constructibilidad obtenido por un beneficio normativo (Inciso 2° art. 2.2.5. Bis C. OGUC)

NOTA: Si el aporte se pagará en dinero, el pago respectivo deberá realizarse en forma previa a la Recepción Definitiva, parcial o total (Art. 2.2.5. Bis D.)

5.8 INCENTIVOS NORMATIVOS DEL IPT, A LOS QUE SE ACOGE LA MODIFICACIÓN (Art. 184 LGUC)

BENEFICIO	CONDICIÓN PARA OPTAR AL BENEFICIO:
BENEFICIO	CONDICIÓN PARA OPTAR AL BENEFICIO:
BENEFICIO	CONDICIÓN PARA OPTAR AL BENEFICIO:

5.9 DISPOSICIONES ESPECIALES A QUE SE ACOGE EL PROYECTO MODIFICADO

<input type="checkbox"/> D.F.L-N°2 de 1959	<input type="checkbox"/> Conjunto Armónico	<input type="checkbox"/> Proyección Sombras Art. 2.6.11. OGUC	<input type="checkbox"/> Segunda Vivienda Art. 6.2.4. OGUC
<input type="checkbox"/> Ley N° 19.537 Copropiedad Inmobiliaria	<input type="checkbox"/> Beneficio Fusión Art. 63 LGUC	<input type="checkbox"/> Conj. Viv. Econom. Art. 6.1.8. OGUC	<input type="checkbox"/> Art. 2.4.1. OGUC Inciso Segundo
<input type="checkbox"/> Art. 6.6.1. OGUC, según resolución N°	(V y U) de fecha	vigente hasta	
<input type="checkbox"/> Otro ; especificar			

5.10 NÚMERO DE UNIDADES TOTALES POR DESTINO PROYECTO MODIFICADO Art 6° letra L- D.S. N° 167 de 2016 MTT

VIVIENDAS	BODEGAS	OFICINAS	LOCALES COMERCIALES	Otro;especificar	Infraestructura	TOTAL UNIDADES
				N°	14	

ESTACIONAMIENTOS para automóviles	67	Otros Estacionamientos exigidos (IPT):	Especificar	Cantidad	Especificar	Cantidad
ESTACIONAMIENTOS para bicicletas	36	CAMION		5		

5.11 PARA PROYECTOS DE CONDOMINIO TIPO B

SUPERFICIE TOTAL DE TERRENO	CANTIDAD DE SITIOS RESULTANTES PROYECTO MODIFICADO
-----------------------------	--

6 OTRAS AUTORIZACIONES QUE FORMAN PARTE DE ESTE PERMISO (Inciso final Art. 5.1.6. de la OGUC)

<input type="checkbox"/> DEMOLICIÓN	<input type="checkbox"/> INSTALACIÓN DE FAENAS	<input type="checkbox"/> INSTALACIÓN DE GRÚAS Y SIMILARES
<input type="checkbox"/> OTRAS (especificar)	<input type="checkbox"/> EJECUCIÓN DE EXCAVACIONES, ENTIBACIONES Y SOCIALZADOS	

7 CLASIFICACIÓN DE LA CONSTRUCCIÓN

CLASIFICACIÓN	m2	%(*)	VALOR m2 (**)	CLASIFICACIÓN	m2	%(*)	VALOR m2 (**)
B-3	183,60	100	286.709				

(\*) El 100% corresponde a la superficie edificada total que se calcula según Tabla de Costos Unitarios MINVU  
 (\*\*) Valor de la Tabla de Costos Unitarios MINVU vigente a la fecha de ingreso de la solicitud.

8 DERECHOS MUNICIPALES

(a) PRESUPUESTO PARTE ESTRUCTURA MODIFICADA *(Presupuesto emitido por profesional competente)	\$
(b) SUBTOTAL 1 DERECHOS MUNICIPALES [(a) x (0,75 %)]	\$
(c) PRESUPUESTO SUPERFICIE QUE SE AMPLÍA (Calculado con Tabla Costos Unitarios MINVU)	\$ 52.639.772
(d) SUBTOTAL 2 DERECHOS MUNICIPALES [(c) x (1,5%)]	\$ 789.597
(e) PRESUPUESTO DISMINUCIÓN DE SUPERFICIE (**)(Presupuesto emitido por profesional competente)	\$
(f) SUBTOTAL 3 DERECHOS MUNICIPALES [(e) x (0,75%)]	\$
(g) DESCUENTO POR UNIDADES DE CASAS O PISOS TIPO REPETIDOS	\$ (-)
(h) SUBTOTAL 4 DERECHOS MUNICIPALES [(b)+(d)+(f)-(g)]	\$
(i) DESCUENTO 30% CON INFORME DE REVISOR INDEPENDIENTE [(h) x (30%)]	\$ (-)
<b>TOTAL DERECHOS A PAGAR [(h)-(i)]</b>	<b>\$ 789.597</b>
GIRO INGRESO MUNICIPAL NÚMERO	9791
FECHA :	10-jun-2025

(\*)La superficie a considerar, debe incluir tanto la de la estructura, como la de los recintos o unidades afectadas por dicha modificación.  
 (\*\*)Ver Circular DDU- EPECÍFICA N° 24/2007

8.1 CÁLCULO DE DESCUENTO POR UNIDADES REPETIDAS (Art. 130 LGUC; Art. 5.1.14. OGUC)

Unidades de Casas o pisos tipo repetidos	Porcentaje de descuentos de los derechos municipales	Número máximo de unidades con descuento por tramo	DESCUENTO (\$)
1° y 2°	0	0	
3°,4° y 5°	0,1	3	
6°,7°,8°,9 y 10°	0,2	5	
11 a la 20 , inclusive	0,3	10	
21 a la 40 ° inclusive	0,4	20	
41 o más	0,5	variable	
<b>TOTAL DESCUENTO:</b>			

Esta tabla se debe aplicar para cada vivienda o piso tipo que se repita





**PERMISO DE OBRA MENOR**  
**AMPLIACIÓN DE VIVIENDA SOCIAL Y OTRAS**

DIRECCIÓN DE OBRAS MUNICIPALES DE:  
**PADRE HURTADO**

REGIÓN: **METROPOLITANA DE SANTIAGO**

NÚMERO DE RESOLUCIÓN
<b>54</b>
FECHA DE APROBACIÓN
<b>18 JUN. 2025</b>
ROL S.I.I
222-10



**VISTOS** ★

- A) Las atribuciones emanadas del Art. 24 de la Ley Orgánica Constitucional de Municipalidades,
- B) Las disposiciones de la Ley General de Urbanismo y Construcciones en especial el Art. 116, su Ordenanza General, y el Instrumento de Planificación Territorial.
- C) La solicitud de aprobación, los planos y demás antecedentes debidamente suscritos por el propietario y los profesionales correspondientes al expediente S.OM 5.1.4 2A N° 91 ingresada con fecha 14-mayo-2025
- D) El certificado de informaciones previas N° 149 de fecha 24-abr-2025
- E) El informe Favorable de Revisor Independiente N° de fecha (si se contrató)
- F) Otros (especificar):

**RESUELVO:**

- 1 Conceder permiso para ampliar la vivienda menor a 520 UF, art 166 LGUC con una superficie total original de 50,38 m<sup>2</sup> y de 1 pisos de altura, en un total de 29,06 m<sup>2</sup>, ubicado en calle/avenida/camino PAPA BEATO PAULO VI N° 323 Lote N° 210 - MZ D localidad o loteo LAS CASAS DE P.H. PONIENTE II sector URBANO zona AUDP del Plan regulador INTERCOMUNAL (PRMS) (urbano o rural) Comunal o Intercomunal

aprobando los planos y demás antecedentes, que forman parte de la presente autorización mencionados en la letra C de los VISTOS de este permiso.

- 2 Dejar constancia que la obra que se aprueba MANTIENE los beneficios del D.F.L.-N°2 de 1959.
- 3 Que el presente permiso se otorga amparado en las siguientes autorizaciones especiales: Art.121, Art.122, Art.123, Art.124, de la LGUC, otros (especificar). plazos de la autorización especial

**4 ANTECEDENTES DEL PROYECTO**

**4.1 DATOS DEL PROPIETARIO:**

NOMBRE O RAZÓN SOCIAL DEL PROPIETARIO		R.U.T.	
REPRESENTANTE LEGAL DEL PROPIETARIO		R.U.T.	
DIRECCIÓN: Nombre de la vía		N°	Local/ Of/ Depto
COMUNA		CORREO ELECTRÓNICO	TELÉFONO FIJO
TELÉFONO CELULAR		PERSONERÍA DEL REPRESENTANTE LEGAL :	
TELÉFONO CELULAR		SE ACREDITÓ MEDIANTE	
TELÉFONO CELULAR		DE FECHA	
TELÉFONO CELULAR		Y REDUCIDA A ESCRITURA PÚBLICA	
TELÉFONO CELULAR		CON FECHA ANTE EL NOTARIO SR (A)	

**4.2 INDIVIDUALIZACIÓN DE LOS PROFESIONALES**

NOMBRE O RAZÓN SOCIAL de la empresa del ARQUITECTO (cuando corresponda)	R.U.T
NOMBRE DEL PROFESIONAL ARQUITECTO RESPONSABLE	R.U.T
NOMBRE DEL CALCULISTA (cuando corresponda, según inciso final art 5.1.7. OGUC)	R.U.T
NOMBRE DEL CONSTRUCTOR (*)	R.U.T
NOMBRE DEL REVISOR INDEPENDIENTE (cuando se haya contratado)	REGISTRO
	CATEGORÍA

(\*) Podrá individualizarse hasta antes del inicio de las obras.

**5 CARACTERÍSTICAS DEL PROYECTO DE AMPLIACIÓN DE VIVIENDA SOCIAL**

TIPO DE AMPLIACIÓN SOLICITADA

(Según Art. 166 de la LGUC)

<input type="checkbox"/> DE VIVIENDA SOCIAL	<input type="checkbox"/> DE INFRAESTRUCTURA SANITARIA
<input type="checkbox"/> DE VIVIENDA PROGRESIVA	<input checked="" type="checkbox"/> DE VIVIENDA DE HASTA 520 UF (Calculado según tabla costos unitarios MINVU)

(Según Art. 166 de la LGUC, solo se puede tramitar con este permiso simplificado una ampliación de una de las cuatro tipologías señaladas. En caso contrario, debe tramitarse como ampliación según el art. 5.1.4. 1A o 5.1.6., según corresponda)

CARGA DE OCUPACIÓN TOTAL DE LA AMPLIACIÓN (personas) según artículo 4.2.4. OGUC.	---	DENSIDAD DE OCUPACIÓN DE LA AMPLIACIÓN (personas/hectárea)	---
---	-----	--	-----

PROYECTO DE AMPLIACIÓN, se desarrollará en etapas	<input type="checkbox"/> SÍ	<input checked="" type="checkbox"/> NO	cantidad de etapas	
---	-----------------------------	--	--------------------	--

5.1 SUPERFICIES

SUPERFICIE OCUPACIÓN INCLUIDA LA AMPLIACIÓN SOLO EN PRIMER PISO	79,44
---	-------

SUPERFICIE TOTAL DEL PREDIO O LOS PREDIOS (m <sup>2</sup> )	142,20
---	--------

S. EDIFICADA SOBRE TERRENO

(agregar hoja adicional si hubiere más pisos sobre el nivel de suelo natural)

S. Edificada por nivel o piso	PERMISO(S) ANTERIOR (ES)(m <sup>2</sup> )	AMPLIACIÓN PROYECTADA (m <sup>2</sup> )	TOTAL INCLUIDA AMPLIACIÓN (m <sup>2</sup> )
nivel o piso 1°	50,38	29,06	79,44
nivel o piso 2°			
nivel o piso 3°			

5.2 NORMAS URBANÍSTICAS

PREDIO(S) EMPLAZADO(S) EN ÁREA DE RIESGO	<input checked="" type="checkbox"/> NO	<input type="checkbox"/> SÍ	<input type="checkbox"/> PARCIAL
--	--	-----------------------------	----------------------------------

5.3 DECLARACIONES

incisos segundo y tercero Artículo 6.1.11. OGUC

LA VIVIENDA SOCIAL FORMA PARTE DE UN CONDOMINIO Ley N° 19.537 Copropiedad Inmobiliaria	<input type="checkbox"/> SÍ	<input checked="" type="checkbox"/> NO
LA VIVIENDA QUE SE AMPLIA MANTIENE SU CONDICION DE VIVIENDA ECONOMICA (hasta 140 m <sup>2</sup> )- D.F.L.-N°2 de 1960	<input checked="" type="checkbox"/> SÍ	<input type="checkbox"/> NO

**6 OTRAS AUTORIZACIONES O PERMISOS** (Que se otorgan en conjunto, Inciso tercero Art. 5.1.4. de la OGUC).

TIPO DE SOLICITUD	PERMISO N°	FECHA:
DEMOLICIÓN		
OTRO (especificar):		

**7 CLASIFICACIÓN DE LA CONSTRUCCIÓN**

CLASIFICACIÓN	m <sup>2</sup>	%(*)	VALOR m <sup>2</sup> (**)	CLASIFICACIÓN	m <sup>2</sup>	%(*)	VALOR m <sup>2</sup> (**)
G-3	29,06	100%	181.428				

(\*) El 100% corresponde a la superficie edificada total que se calcula según Tabla de Costos Unitarios MINVU

(\*\*) Valor de la Tabla de Costos Unitarios MINVU vigente a la fecha de ingreso de la solicitud.

**8 DERECHOS MUNICIPALES**

(a) PRESUPUESTO (Calculado con Tabla Costos Unitarios MINVU)		\$	5.272.298
(b) SUBTOTAL 1 DERECHOS MUNICIPALES [(a) x (1,5% N° 2 del Art. 130 LGUC)]	%	\$	79.084
(c) DESCUENTO 30% CON INFORME DE REVISOR INDEPENDIENTE [(b) x (30%)]	(-)	\$	0
(d) SUBTOTAL 2 [(b) - (c)]			79.084
(e) REBAJA SEGÚN ART. 5.1.4. 2A [(b)x(50% a lo menos)]	(-)		39.542
(f) SUBTOTAL 3 [(d) - (e)]			39.542
(g) DESCUENTO MONTO CONSIGNADO AL INGRESO SOLICITUD	(-)	\$	0
TOTAL DERECHOS A PAGAR [(f) - (g)]		\$	39.542
GIRO INGRESO MUNICIPAL NÚMERO 9858	FECHA :	10-jun-2025	

**9 GLOSARIO:**

D.F.L.: Decreto con Fuerza de Ley

I.P.T: Instrumento de Planificación Territorial.

SAG: Servicio Agrícola y Ganadero

D.S: Decreto Supremo

LGUC: Ley General de Urbanismo y Construcciones

SEREMI: Secretaría Regional Ministerial

EISTU: Estudio de Impacto Sistema Transporte Urbano

MH: Monumento Histórico

SEIM: Sistema de Evaluación de Impacto en Movilidad.

GIM: Giro de Ingreso Municipal

MINAGRI: Ministerio de Agricultura.

ZCH: Zona de Conservación Histórica

ICH: Inmueble de Conservación Histórica

MINVU: Ministerio de Vivienda y Urbanismo

ZOIT: Zona de Interés Turístico

IMIV: Informe de Mitigación de Impacto Vial

MTT: Ministerio de Transportes y Telecomunicaciones

INE: Instituto Nacional de Estadísticas

OGUC: Ordenanza General de Urbanismo y Construcciones

ZT: Zona Típica

**NOTAS:** (SOLO PARA SITUACIONES ESPECIALES)

Superficie vivienda original = 50,38 m2  
Superficie ampliación = 29,06 m2  
Superficie total = 79,44 m2  
Superficie terreno = 142,20 m2

REVISORES  
MUNICIPALES:

JGA  
.....  
.....  
.....  
.....  
.....



FRANCISCO JAVIER VARGAS CASTILLO  
DIRECTOR DE OBRAS MUNICIPALES

Firma DOM  
Nombre completo





**CERTIFICADO DE REGULARIZACIÓN**  
(Con Pago de Derechos Municipales)

VIVIENDA CUYOS RECINTOS HABITABLES INCLUIDOS BAÑO Y COCINA  
QUE NO EXEDAN DE 90 m<sup>2</sup>, CON AVALÚO FISCAL NO SUPERIOR A 1.000 UF  
ACOGIDA AL ARTÍCULO 1° DEL TÍTULO I DE LA LEY N° 20.898  
(VIGENCIA PRORROGADA POR LA LEY 21.415 D.O. 04.02.2022)

DIRECCIÓN DE OBRAS MUNICIPALES DE:  
**PADRE HURTADO**

REGIÓN: METROPOLITANA DE SANTIAGO

N° DE CERTIFICADO
<b>55</b>
Fecha de Aprobación
<b>27 JUN. 2025</b>
ROL SII
507-9

**VISTOS:**

URBANO       RURAL

- A) Las atribuciones emanadas del Art. 2° de la Ley N° 20.898.
- B) La solicitud de Regularización (Permiso y Recepción definitiva) de vivienda existente, suscrita por el propietario y el arquitecto o profesional competente, correspondiente al expediente N° 237 de fecha 28-10-2024
- C) Los antecedentes exigidos en el título I artículo 2° de la Ley N° 20.898.
- D) El giro de ingreso municipal N° 17577 de fecha 25-06-2025 de pago de derechos municipales, en el que se aplicó, conforme al artículo 2° de la Ley N° 20.898, una rebaja de un 75 %

**RESUELVO:**

1 Otorgar Certificado de Regularización que entrega simultáneamente el Permiso y la Recepción definitiva de la vivienda existente con una superficie de 65,34 m<sup>2</sup> ubicada en JORGE LUIS BORGES  
CONDOMINIO / CALLE / AVENIDA / PASAJE  
N° 996 Lote N° 9 manzana F  
localidad o loteo VILLA LAS TINAJAS sector URBANO de conformidad a plano y antecedentes  
(URBANO O RURAL)  
timbrados por esta DOM, que forman parte del presente certificado de regularización.

**2 Individualización del Interesado:**

NOMBRE O RAZÓN SOCIAL del PROPIETARIO	R.U.T.
REPRESENTANTE LEGAL del PROPIETARIO	R.U.T.

**3 Individualización del Arquitecto o Profesional competente (ver nota)**

NOMBRE O RAZÓN SOCIAL DE LA EMPRESA ( cuando corresponda)	R.U.T.	
NOMBRE DEL PROFESIONAL COMPETENTE	PROFESIÓN	R.U.T.

NOTA: según letra c) artículo 2° de la Ley N° 20.898 y según artículo 17° de la LGUC.

**4 Derechos Municipales**

(a) PRESUPUESTO (Calculado con Tabla de Costos Unitarios MINVU y superficie de la vivienda) (*)	\$	8.313.796
(b) SUBTOTAL 1 DERECHOS MUNICIPALES [(a) x (1,5% Art. 130 LGUC)]	%	124.707
(c) REBAJA DE UN 75% SI VIVIENDA ES DE HASTA 400 UF [(b) x (75%)]	(-)	93.530
(d) REBAJA DE UN 50% SI VIVIENDA ES DE MÁS DE 400 UF Y HASTA 1.000 UF [(b) x (50%)]	(-)	---
<b>TOTAL DERECHOS A PAGAR [(b) - (c)] o [(b) - (d)] Según corresponda</b>		<b>31.177</b>
GIRO INGRESO MUNICIPAL NÚMERO	17577	FECHA: 25/06/2025

(\*) Los derechos considerando toda la superficie edificada de la vivienda o de la ampliación que se regulariza, incluyendo los recintos habitables y los no habitables.


**NOTA (PARA SITUACIONES ESPECIALES)**

- a) La Superficie Habitable es de **60,06m<sup>2</sup>**
- b) La Superficie Total a regularizar por medio de este certificado es de **65,34 m<sup>2</sup> (E-4) (G-4)**.
- c) La Superficie del Terreno es **243,95m<sup>2</sup>**.
- d) La vivienda cumple con los requisitos para acogerse a los beneficios del D.F.L. N° 2 del año 1959 (previa reducción a escritura pública).



**FRANCISCO JAVIER VARGAS CASTILLO**  
**DIRECTOR DE OBRAS MUNICIPALES**

NOMBRE Y FIRMA



JGA/CHM  
REVISOR

THE  
DIRECTOR  
GENERAL  
OF  
THE  
INDIAN  
ARMY

1917  
MAY 24 1917



1917  
MAY 24 1917

1917

## CERTIFICADO DE REGULARIZACION DE EDIFICACIONES EXISTENTES DAÑADAS A CONSECUENCIA DE UNA CATASTROFE (Permiso y Recepción Definitiva)

Nota: Tener presente plazos establecidos en art. 5.1.4. inciso 2° de OGUC, para poder acogerse a procedimientos simplificados (6 años desde la fecha del decreto que la declara)

**DIRECCION DE OBRAS - I. MUNICIPALIDAD DE :**

PADRE HURTADO

REGIÓN :

METROPOLITANA

<input checked="" type="checkbox"/> URBANO	<input type="checkbox"/> RURAL
--	--------------------------------

NUMERO DE PERMISO
<b>56</b>
FECHA
27 JUN. 2025
ROL S.I.I
238-62

**VISTOS:**

- A) Las atribuciones emanadas del Art. 24 de la Ley Orgánica Constitucional de Municipalidades.
- B) Las disposiciones de la Ley General de Urbanismo y Construcciones, en especial el Art. 116 bis D) y su OGUC.
- C) La solicitud de permiso de Regularización correspondiente al formulario 8.13. S.P. Reg. Art. 5.1.4. N°7.
- D) Los antecedentes que comprenden el expediente N° 77-2025
- E) El Decreto Supremo N° 202 del 13-06-2024, que declara zona afectada por catástrofe.
- F) El giro de ingreso municipal N° 17053 de fecha 17-06-2025... de pago de derechos municipales, cuando corresponda.

**RESUELVO:**

1.- Otorgar Certificado de Regularización (Permiso y Recepción Definitiva) de la edificación ubicada en calle / avenida camino AV. PAPA JUAN PABLO II  
N° 1806 Lote N° 218 manzana E localidad o loteo LAS CASAS DE PADRE HURTADO PTE V  
sector URBANO de conformidad a los planos y antecedentes timbrados por esta D.O.M., que forman parte del presente certificado, mencionados en las letras C) y D) de los "vistos".

2.- Que la edificación que se regulariza se acoge a las siguientes normas especiales: ---

3.- Otros.( Especificar ) ---

Nota: Se hace presente que si se tratare de la regularización de una vivienda que se acoge al D.F.L. N° 2, el presente Certificado de Regularización deberá ser reducido a Escritura Pública.

**4.- INDIVIDUALIZACIÓN DEL PROPIETARIO**

NOMBRE O RAZÓN SOCIAL DEL PROPIETARIO	R.U.T.
REPRESENTANTE LEGAL DEL PROPIETARIO (cuando corresponda)	R.U.T.
---	---

**5.- INDIVIDUALIZACIÓN DE LOS PROFESIONALES**

NOMBRE o RAZÓN SOCIAL DE LA EMPRESA (cuando corresponda)	R.U.T.
---	---
NOMBRE DEL ARQUITECTO	R.U.T.
NOMBRE DEL CALCULISTA (cuando corresponda)	R.U.T.
---	---

**6.- CARACTERÍSTICAS PRINCIPALES DE LA RECEPCIÓN**

SUPERFICIE TOTAL (m²)	90,82	SUPERFICIE TERRENO (m²)	172,56	Nº DE PISOS	2
DESTINO DEL EDIFICIO	VIVIENDA				

OTRAS (ESPECIFICAR)	<ol style="list-style-type: none"> <li>1. Expediente cuenta con autorización notarial por uso estructural del muro de pareo original y medianero común con el vecino ubicado en Av. Papa Juan Pablo II N° 1802, suscrito ante notario público Sr. Christian Díaz Palma con fecha 05-06-2025.</li> <li>2. Vivienda pierde su calidad de D.F.L 2 dado que supera los 140 m2 construidos.</li> </ol> <p style="margin-left: 20px;">                     Vivienda original: 59,26 m2                      Superficie a regularizar: 90,82 m2                      Total construido: 150,08 m2                      Superficie terreno: 172,56 m2                 </p>
---------------------	---

REVISOR: JGA



  
**DIRECTOR DE OBRAS MUNICIPALES**  
 FRANCISCO JAVIER VARGAS CASTILLO



**PERMISO DE EDIFICACIÓN**  
**OBRA NUEVA**  
 DIRECCIÓN DE OBRAS MUNICIPALES DE:  
**PADRE HURTADO**

REGIÓN: METROPOLITANA DE SANTIAGO

NÚMERO DE RESOLUCIÓN
<b>57</b>
FECHA DE APROBACIÓN
<b>27 JUN 2025</b>
ROL S.I.I
1100-136

**VISTOS**

- A) Las atribuciones emanadas del Art. 24 de la Ley Orgánica Constitucional de Municipalidades,
- B) Las disposiciones de la Ley General de Urbanismo y Construcciones en especial el Art. 116, su Ordenanza General, y el Instrumento de Planificación Territorial.
- C) La solicitud de aprobación, los planos y demás antecedentes debidamente suscritos por el propietario y los profesionales correspondientes al expediente S.P.E.-5.1.4/5.1.6. N° 71/25
- D) El certificado de informaciones previas N° 13 de fecha 14-ene-2024
- E) El anteproyecto de Edificación N° \_\_\_\_\_ de fecha \_\_\_\_\_ (cuando corresponda)
- F) El informe Favorable de Revisor Independiente N° \_\_\_\_\_ vigente, de fecha \_\_\_\_\_ (cuando corresponda)
- G) El informe favorable de Revisor de Proyecto de Cálculo Estructural N° \_\_\_\_\_ de fecha \_\_\_\_\_ (cuando corresponda)
- H) La Resolución N° \_\_\_\_\_ de la misma fecha de esta Resolución que aprueba el loteo (con construcción simultánea).
- I) Que previo a la fecha de esta Resolución, se aprobaron las tramitaciones condicionantes para el permiso referidas a \_\_\_\_\_ de fecha \_\_\_\_\_ (fusión, subdivisión, subdivisión afecta....)

J) Otros (especificar): \_\_\_\_\_

**RESUELVO:**

1 Conceder permiso para CONSTRUIR VIVIENDA con una superficie total de 150,41 m2 y de 1 pisos de altura, destinado a VIVIENDA UNIFAMILIAR ubicado en calle/avenida/camino CAMINO SERVIDUMBRE N° \_\_\_\_\_ S/N° \_\_\_\_\_ Lote N° 136 manzana --- localidad o loteo COOPERATIVA ASIGNATARIA LA ESPERANZA sector RURAL zona A.I.A.E. del Plan regulador METROPOLITANO

aprobando los planos y demás antecedentes, que forman parte de la presente autorización mencionados en la letra C de los VISTOS de este permiso.

2 Dejar constancia que la obra que se aprueba \_\_\_\_\_ los beneficios del D.F.L.-N°2 de 1959 . (Mantiene o pierde)

3 Que el presente permiso se otorga amparado en las siguientes autorizaciones especiales: \_\_\_\_\_ plazos de la autorización especial \_\_\_\_\_ Art.121, Art.122, Art.123, Art.124, de la Ley General de Urbanismo y Construcciones, otros (especificar).

4 Que el proyecto que se aprueba se ajusta al citado anteproyecto aprobado (cuando corresponda).

5 Antecedentes del Proyecto

NOMBRE DEL PROYECTO : VIVIENDA UNIFAMILIAR

5.1 DATOS DEL PROPIETARIO:

NOMBRE O RAZÓN SOCIAL DEL PROPIETARIO		R.U.T.	
REPRESENTANTE LEGAL DEL PROPIETARIO		R.U.T.	
DIRECCIÓN: Nombre de la vía		N°	Local/ Of/ Depto
CAMINO SERVIDUMBRE		S/N	LT. 136
COMUNA	CORREO ELECTRÓNICO	TELÉFONO FIJO	TELÉFONO CELULAR
PADRE HURTADO	pablojerezflores@gmail.com	--	+569 9484 8493
PERSONERÍA DEL REPRESENTANTE LEGAL :		SE ACREDITÓ MEDIANTE _____ DE FECHA _____ Y REDUCIDA A ESCRITURA PÚBLICA	
CON FECHA _____ ANTE EL NOTARIO SR (A)			

5.2 INDIVIDUALIZACIÓN DE LOS PROFESIONALES

NOMBRE O RAZÓN SOCIAL de la empresa del ARQUITECTO (cuando corresponda)	R.U.T.
NOMBRE DEL PROFESIONAL ARQUITECTO RESPONSABLE	R.U.T.
NOMBRE DEL CALCULISTA	R.U.T.
NOMBRE DEL CONSTRUCTOR (*)	R.U.T.

NOMBRE DEL INSPECTOR TÉCNICO DE OBRA (*)	INSCRIPCIÓN REGISTRO	
	CATEGORÍA	N°
NOMBRE DEL REVISOR INDEPENDIENTE (cuando corresponda)	REGISTRO	CATEGORÍA
NOMBRE O RAZÓN SOCIAL DEL REVISOR DEL PROYECTO DE CÁLCULO ESTRUCTURAL (cuando corresponda)	REGISTRO	CATEGORÍA
NOMBRE DEL PROFESIONAL RESPONSABLE DE LA REVISIÓN DEL PROYECTO DE CÁLCULO ESTRUCTURAL	R.U.T	

(\*) Podrá individualizarse hasta antes del inicio de las obras.

6 CARACTERÍSTICAS DEL PROYECTO DE OBRA NUEVA

EDIFICIOS DE USO PÚBLICO	<input type="checkbox"/> TODO	<input type="checkbox"/> PARTE	<input checked="" type="checkbox"/> NO ES EDIFICIO DE USO PÚBLICO
CARGA DE OCUPACIÓN TOTAL DE LAS EDIFICACIONES (personas) según artículo 4.2.4. OGUC.	5,01	DENSIDAD DE OCUPACIÓN (personas/hectárea)	10
CRECIMIENTO URBANO	<input type="checkbox"/> NO	<input checked="" type="checkbox"/> SÍ	Explicitar: densificación / extensión DENSIFICACION
LOTEO CON CONSTRUCCIÓN SIMULTÁNEA	<input type="checkbox"/> SÍ	<input checked="" type="checkbox"/> NO	LOTEO DFL 2 <input type="checkbox"/> SÍ <input checked="" type="checkbox"/> NO
PROYECTO, se desarrollará en etapas:	<input type="checkbox"/> SÍ	<input checked="" type="checkbox"/> NO	cantidad de etapas
ETAPAS CON MITIGACIONES PARCIALES (a considerar en IMIV, art. 173 LGUC)			Etapas art 9° del DS 167 (MTT) de 2016

6.1 SUPERFICIES

SUPERFICIE	ÚTIL (m2)	COMÚN (m2)	TOTAL (m2)
S. EDIFICADA SUBTERRÁNEO (S)	---	---	---
S. EDIFICADA SOBRE TERRENO (1er piso + pisos superiores)	150,41	---	150,41
S. EDIFICADA TOTAL	150,41	---	150,41
SUPERFICIE OCUPACIÓN SOLO EN PRIMER PISO (m2)	150,41	SUPERFICIE TOTAL DEL PREDIO O LOS PREDIOS (m2)	5.000,18

S. EDIFICADA SUBTERRÁNEO (S)

(agregar hoja adicional si hubiere más subterráneos)

S. Edificada por nivel o piso	ÚTIL (m2)	COMÚN (m2)	TOTAL (m2)
nivel o piso -1			
nivel o piso -2			
nivel o piso -3			
nivel o piso -4			
nivel o piso -5			
TOTAL			

S. EDIFICADA SOBRE TERRENO

(agregar hoja adicional si hubiere más pisos sobre el nivel de suelo natural)

S. Edificada por nivel o piso	ÚTIL (m2)	COMÚN (m2)	TOTAL (m2)
nivel o piso 1	150,41	---	150,41
nivel o piso 2			
nivel o piso 3			
nivel o piso 4			
nivel o piso 5			
nivel o piso 6			
nivel o piso 7			
nivel o piso 8			
nivel o piso 9			
nivel o piso 10			
TOTAL	150,41	---	150,41

S. EDIFICADA POR DESTINO

DESTINO (S) CONTEMPLADO (S)	Residencial ART 2.1.25. OGUC	Equipamiento ART. 2.1.33. OGUC	Act. Productivas ART 2.1.28. OGUC	Infraestructura ART 2.1.29. OGUC	Área verde ART 2.1.31. OGUC	Espacio Público ART 2.1.30. OGUC
SUPERFICIE EDIFICADA	150,41					

6.2 NORMAS URBANÍSTICAS

PREDIO(S) EMPLAZADO(S) EN ÁREA DE RIESGO	<input checked="" type="checkbox"/> NO	<input type="checkbox"/> SÍ	<input type="checkbox"/> PARCIAL
NORMAS URBANÍSTICAS	PROYECTADO	PERMITIDO	
DENSIDAD	7,99	OGUC	
COEFICIENTE DE OCUPACIÓN PISOS SUPERIORES (sobre 1er piso)	No aplica	OGUC	
COEFICIENTE DE OCUPACIÓN DE SUELO (1er piso)	0,03	OGUC	
COEFICIENTE DE CONSTRUCTIBILIDAD	0,03	OGUC	

DISTANCIAMIENTOS	14,92	OGUC
RASANTE	70°	OGUC
SISTEMA DE AGRUPAMIENTO	Aislado	OGUC
ADOSAMIENTO	No aplica	OGUC
ANTEJARDÍN	OGUC	OGUC
ALTURA EN METROS Y/O PISOS	5,32	OGUC
ESTACIONAMIENTOS AUTOMÓVILES	---	PRMS
ESTACIONAMIENTOS BICICLETAS	No aplica	---
ESTACIONAMIENTOS OTROS VEHÍCULOS (ESPECIFICAR)	---	---
ESTACIONAMIENTOS PARA PERSONAS CON DISCAPACIDAD	---	---

DESCUENTO ESTACIONAMIENTO PARA AUTOMÓVILES POR ESTACIONAMIENTO PARA BICICLETAS	<input type="checkbox"/> SÍ	<input checked="" type="checkbox"/> NO	CANTIDAD DESCONTADA
--	-----------------------------	--	---------------------

6.3 USO DE SUELO Y DESTINO(S) CONTEMPLADOS(S)

TIPO DE USO	Residencial ART 2.1.25. OGUC	Equipamiento ART. 2.1.33. OGUC	Act. Productivas ART 2.1.28. OGUC	Infraestructura ART 2.1.29. OGUC	Area verde ART 2.1.31. OGUC	Espacio Público ART 2.1.30. OGUC
CLASE / DESTINO	VIVIENDA					
ACTIVIDAD						
ESCALA	(Art. 2.1.36. OGUC)					

6.4 PROTECCIONES OFICIALES

<input type="checkbox"/> NO	<input type="checkbox"/> Sí, especificar	<input type="checkbox"/> ZCH	<input type="checkbox"/> ICH	<input type="checkbox"/> ZOIT	<input type="checkbox"/> OTRO: especificar
<input type="checkbox"/> MONUMENTO NACIONAL:	<input type="checkbox"/> ZT	<input type="checkbox"/> MH	<input type="checkbox"/> SANTUARIO DE LA NATURALEZA		

6.5 FORMA DE CUMPLIMIENTO ARTÍCULO 70° LGUC (\*)

CESIÓN <input type="checkbox"/>	APORTE <input checked="" type="checkbox"/>	OTRO ESPECIFICAR: <input type="checkbox"/>
---------------------------------	--	--

(\*) SÓLO EN CASO DE PROYECTOS QUE CONLLEVEN CRECIMIENTO URBANO POR DENSIFICACIÓN (exigible conforme a plazos del Artículo primero transitorio de la Ley N° 20.958)

6.6 CÁLCULO DEL PORCENTAJE DE CESIÓN OBRA NUEVA

(sólo en casos de proyectos de crecimiento urbano por densificación)

Exigible conforme a plazos del Artículo primero transitorio de la Ley N° 20.958 (artículo 2.2.5. Bis OGUC)

PROYECTO	PORCENTAJE DE CESIÓN
(a) <input checked="" type="checkbox"/> CON DENSIDAD DE OCUPACIÓN HASTA 8.000 Personas/Hectárea	(DENSIDAD DE OCUPACIÓN) $\frac{10}{2000} \times 11 = 0,06\%$
(b) <input type="checkbox"/> CON DENSIDAD DE OCUPACIÓN SOBRE 8.000 Personas/Hectárea	44%

Nota 1: En el proyecto de edificación de Obra Nueva, se debe efectuar el cálculo de la edificación completa.

Nota 2: Para calcular la Densidad de Ocupación, se debe considerar la carga de ocupación (según art. 4.2.4. de la OGUC) que se incrementa en el o los terrenos del proyecto, sin considerar en el cálculo, la cantidad de personas que ocupaban las edificaciones existentes, incluso si estas fuesen demolidas para materializar el proyecto. Sólo podrá descontarse la carga de ocupación de edificaciones a demoler, en los casos que el permiso de demolición se solicite en forma conjunta con la solicitud de permiso de edificación, y se adjunten los antecedentes respectivos a dicha solicitud, conforme al inciso final del artículo 5.1.6. y al inciso tercero del artículo 5.1.4., ambos de la O.G.U.C.

Nota 3: La Densidad de Ocupación, se obtiene de la siguiente fórmula:  $\frac{\text{Carga de ocupación del proyecto calculada según el art. 4.2.4. de la OGUC}}{\text{Superficie del terreno (que considera el terreno más la superficie exterior hasta el eje del espacio público adyacente existente o previsto en el IPT hasta un máximo de 30 m)}} \times 10.000$  (Art. 2.2.5. Bis OGUC)

6.7 CÁLCULO DEL APORTE (EN LOS CASOS QUE CORRESPONDA)

(c) AVALÚO FISCAL VIGENTE A LA FECHA DE LA SOLICITUD DEL PERMISO, CORRESPONDIENTE AL O LOS TERRENOS (no se debe incluir valor de edificaciones existentes)	\$ 62.004.678	(d) PORCENTAJE DE BENEFICIO POR CONSTRUCTIBILIDAD	%
\$ 62.004.678	X	0,06 %	= \$ 37.203
(e) AVALÚO FISCAL INCREMENTADO, CORRESPONDIENTE AL O LOS TERRENOS (*) [(c) + ((c) x (d))]		% DE CESIÓN [(a) o (b)]	= APOORTE EQUIVALENTE EN DINERO [(e) x ((a) o (b))]

(\*) El Avalúo Fiscal debe incrementarse en la misma proporción que el aumento de constructibilidad obtenido por un beneficio normativo (inciso 2° art. 2.2.5. Bis C. OGUC)

6.8 INCENTIVOS NORMATIVOS DEL IPT, A LOS QUE SE ACOGE EL PROYECTO

(Art. 184 LGUC)

BENEFICIO	CONDICIÓN PARA OPTAR AL BENEFICIO:
BENEFICIO	CONDICIÓN PARA OPTAR AL BENEFICIO:
BENEFICIO	CONDICIÓN PARA OPTAR AL BENEFICIO:

6.9 DISPOSICIONES ESPECIALES A QUE SE ACOGE EL PROYECTO

<input type="checkbox"/> D.F.L.-N°2 de 1959	<input type="checkbox"/> Conjunto Armónico	<input type="checkbox"/> Proyección Sombras Art. 2.6.11. OGUC	<input type="checkbox"/> Segunda Vivienda Art. 6.2.4. OGUC
<input type="checkbox"/> Ley N° 19.537 Copropiedad Inmobiliaria	<input type="checkbox"/> Beneficio Fusión Art. 63 LGUC	<input type="checkbox"/> Conj. Viv. Econ. Art. 6.1.8. OGUC	<input type="checkbox"/> Art. 2.4.1. OGUC Inciso Segundo
<input type="checkbox"/> Art. 6.6.1. OGUC, según resolución N°		(V y U) de fecha	vigente hasta
<input type="checkbox"/> Otro: especificar			

6.10 NÚMERO DE UNIDADES TOTALES POR DESTINO

Art 6° letra L- D.S. N° 167 de 2016 MTT

VIVIENDAS	BODEGAS	OFICINAS	LOCALES COMERCIALES	Otro: especificar	TOTAL UNIDADES
1				N°	
ESTACIONAMIENTOS para automóviles		Otros Estacionamientos exigidos (IPT):	Especificar	Cantidad	Especificar
ESTACIONAMIENTOS para bicicletas					

6.11 PARA PROYECTOS DE CONDOMINIO TIPO B

SUPERFICIE TOTAL DE TERRENO	CANTIDAD DE SITIOS RESULTANTES
-----------------------------	--------------------------------

7 OTRAS AUTORIZACIONES QUE FORMAN PARTE DE ESTE PERMISO (Inciso final Art. 5.1.6. de la OGUC)

<input type="checkbox"/> DEMOLICIÓN	<input type="checkbox"/> INSTALACIÓN DE FAENAS	<input type="checkbox"/> INSTALACIÓN DE GRÚAS Y SIMILARES
<input type="checkbox"/> OTRAS (especificar)		<input type="checkbox"/> EJECUCIÓN DE EXCAVACIONES, ENTIBACIONES Y SOCIALZADO

8 CLASIFICACIÓN DE LA CONSTRUCCIÓN

CLASIFICACIÓN	m2	%(*)	VALOR m2 (**)	CLASIFICACIÓN	m2	%(*)	VALOR m2 (**)
C-3	150,41	100%	254.042				

(\*) El 100% corresponde a la superficie edificada total que se calcula según Tabla de Costos Unitarios MINVU  
 (\*\*) Valor de la Tabla de Costos Unitarios MINVU vigente a la fecha de ingreso de la solicitud.

9 DERECHOS MUNICIPALES

(a) PRESUPUESTO (Calculado con Tabla Costos Unitarios MINVU)		\$	38.210.457
(b) SUBTOTAL 1 DERECHOS MUNICIPALES [(a) x (1,5% Art. 130 LGUC)]	%	\$	573.157
(c) DESCUENTO POR UNIDADES DE CASAS O PISOS TIPO REPETIDOS	(-)	\$	
(d) SUBTOTAL 2 DERECHOS MUNICIPALES [(b) - (c)]		\$	573.157
(e) DESCUENTO 30% CON INFORME DE REVISOR INDEPENDIENTE [(d) x (30%)]	(-)	\$	
(f) DESCUENTO MONTO CONSIGNADO AL INGRESO SOLICITUD	(-)	\$	
(g) TOTAL DERECHOS A PAGAR [(d) - (e) - (f)]		\$	573.157
GIRO INGRESO MUNICIPAL NÚMERO	10014	FECHA :	13-jun-2025

9.1.- CÁLCULO DE DESCUENTO POR UNIDADES REPETIDAS (Art. 130 LGUC; Art. 5.1.14. OGUC)

Unidades de Casas o pisos tipo repetidos	Porcentaje de descuentos de los derechos municipales	número máximo de unidades con descuento por tramo	DESCUENTO (\$)
1° y 2°	0%	0	
3°, 4° y 5°	10%	3	
6°, 7°, 8°, 9 y 10°	20%	5	
11 a la 20 , inclusive	30%	10	
21 a la 40 ° inclusive	40%	20	
41 o más	50%	variable	
TOTAL DESCUENTO:			

Esta tabla se debe aplicar para cada vivienda o piso tipo que se repita

10 GLOSARIO:

D.F.L.: Decreto con Fuerza de Ley	I.P.T: Instrumento de Planificación Territorial.	SAG: Servicio Agrícola y Ganadero
D.S: Decreto Supremo	LGUC: Ley General de Urbanismo y Construcciones	SEREMI: Secretaría Regional Ministerial
EISTU: Estudio de Impacto Sistema Transporte Urbano	MH: Monumento Histórico	SEIM: Sistema de Evaluación de Impacto en Movilidad.
GIM: Giro de Ingreso Municipal	MINAGRI: Ministerio de Agricultura.	ZCH: Zona de Conservación Histórica
ICH: Inmueble de Conservación Histórica	MINVU: Ministerio de Vivienda y Urbanismo	ZOIT: Zona de Interés Turístico
IMIV: Informe de Mitigación de Impacto Vial	MTT: Ministerio de Transportes y Telecomunicaciones	ZT: Zona Típica
INE: Instituto Nacional de Estadísticas	OGUC: Ordenanza General de Urbanismo y Construcciones	


NOTAS: (SOLO PARA SITUACIONES ESPECIALES)

CUENTA CON CERTIFICADO SEIM N°4254/2025 DE FECHA 11-04-2025 EMITIDO POR SEREMITT QUE CATEGORIZA AL PROYECTO COMO EXENTO DE PRESENTACION DE IMIV.

EL PROYECTO CUENTA CERTIFICADO DE APROBACION DE PROYECTO DE SISTEMA PARTICULAR DE AGUA POTABLE Y AGUAS SERVIDAS, MEDIANTE RESOLUCION EXENTA N° 251376979 DE FECHA 18-03-2025 EMITIDA POR SEREMI DE SALUD.

- SUPERFICIE DE VIVIENDA : 150,41 M2
- SUPERFICIE DEL PREDIO : 5.000,18 M2

CHM



FRANCISCO JAVIER YARGAS CASTILLO  
 DIRECTOR DE OBRAS MUNICIPALES  
 nombre y firma

**PERMISO DE OBRA MENOR**  
**AMPLIACIÓN DE VIVIENDA SOCIAL Y OTRAS**

DIRECCIÓN DE OBRAS MUNICIPALES DE:

**PADRE HURTADO**

REGIÓN: **METROPOLITANA DE SANTIAGO**

NÚMERO DE RESOLUCIÓN
<b>40</b>
FECHA DE APROBACIÓN
<b>02 JUN 2025</b>
ROL S.I.I
808-04



**VISTOS**

- A) Las atribuciones emanadas del Art. 24 de la Ley Orgánica Constitucional de Municipalidades,
- B) Las disposiciones de la Ley General de Urbanismo y Construcciones en especial el Art. 116, su Ordenanza General, y el Instrumento de Planificación Territorial.
- C) La solicitud de aprobación, los planos y demás antecedentes debidamente suscritos por el propietario y los profesionales correspondientes al expediente S.OM 5.1.4 2A N° 84 ingresada con fecha 02-05-2025
- D) El certificado de informaciones previas N° 99 de fecha 14-Mar-2025
- E) El informe Favorable de Revisor Independiente N° de fecha (si se contrató)
- F) Otros (especificar):

**RESUELVO:**

1 Conceder permiso para ampliar la vivienda menor a 520 UF, art 166 LGUC con una superficie total original de 7,91 m<sup>2</sup> y de

1 pisos de altura, en un total de 121,71 m<sup>2</sup>, ubicado en calle/avenida/camino SAN BERNABE N° 2095 Lote N° 478 - MZ N localidad o loteo VILLA TODOS LOS SANTOS sector URBANO zona ZC2 del Plan regulador COMUNAL (urbano o rural) Comunal o Intercomunal

aprobando los planos y demás antecedentes, que forman parte de la presente autorización mencionados en la letra C de los VISTOS de este permiso.

2 Dejar constancia que la obra que se aprueba MANTIENE los beneficios del D.F.L.-N°2 de 1959. (Mantiene o pierde)

3 Que el presente permiso se otorga amparado en las siguientes autorizaciones especiales: Art.121, Art.122, Art.123, Art.124, de la LGUC, otros (especificar). plazos de la autorización especial

**4 ANTECEDENTES DEL PROYECTO**

4.1 DATOS DEL PROPIETARIO:

NOMBRE O RAZÓN SOCIAL DEL PROPIETARIO		R.U.T.	
REPRESENTANTE LEGAL DEL PROPIETARIO		R.U.T.	
DIRECCIÓN: Nombre de la vía		N°	Local/ Of/ Depto
SAN BERNABE		2095	
COMUNA	CORREO ELECTRÓNICO	TELÉFONO FIJO	TELÉFONO CELULAR
PADRE HURTADO	s		
PERSONERÍA DEL REPRESENTANTE LEGAL :		SE ACREDITÓ MEDIANTE	
CON FECHA		DE FECHA Y REDUCIDA A ESCRITURA PÚBLICA	
ANTE EL NOTARIO SR (A)			

4.2 INDIVIDUALIZACIÓN DE LOS PROFESIONALES

NOMBRE O RAZÓN SOCIAL de la empresa del ARQUITECTO (cuando corresponda)	R.U.T.	
NOMBRE DEL PROFESIONAL ARQUITECTO RESPONSABLE	R.U.T.	
NOMBRE DEL CALCULISTA (cuando corresponda, según inciso final art 5.1.7. OGUC)	R.U.T.	
NOMBRE DEL CONSTRUCTOR (*)	R.U.T.	
NOMBRE DEL REVISOR INDEPENDIENTE (cuando se haya contratado)	REGISTRO	CATEGORÍA

(\*) Podrá individualizarse hasta antes del inicio de las obras.

**5 CARACTERÍSTICAS DEL PROYECTO DE AMPLIACIÓN DE VIVIENDA SOCIAL**

TIPO DE AMPLIACIÓN SOLICITADA

(Según Art. 166 de la LGUC)

<input type="checkbox"/> DE VIVIENDA SOCIAL	<input type="checkbox"/> DE INFRAESTRUCTURA SANITARIA
<input type="checkbox"/> DE VIVIENDA PROGRESIVA	<input checked="" type="checkbox"/> DE VIVIENDA DE HASTA 520 UF (Calculado según tabla costos unitarios MINVU)

(Según Art. 166 de la LGUC, solo se puede tramitar con este permiso simplificado una ampliación de una de las cuatro tipologías señaladas. En caso contrario, debe tramitarse como ampliación según el art. 5.1.4. 1A o 5.1.6., según corresponda)

CARGA DE OCUPACIÓN TOTAL DE LA AMPLIACIÓN (personas) según artículo 4.2.4. OGUC.	---	DENSIDAD DE OCUPACIÓN DE LA AMPLIACIÓN (personas/hectárea)	---
---	-----	---	-----

PROYECTO DE AMPLIACIÓN, se desarrollará en etapas	<input type="checkbox"/> SÍ	<input checked="" type="checkbox"/> NO	cantidad de etapas	
---	-----------------------------	--	--------------------	--

5.1 SUPERFICIES

SUPERFICIE OCUPACIÓN INCLUIDA LA AMPLIACIÓN SOLO EN PRIMER PISO	68,54
---	-------

SUPERFICIE TOTAL DEL PREDIO O LOS PREDIOS (m <sup>2</sup> )	131,30
---	--------

S. EDIFICADA SOBRE TERRENO

(agregar hoja adicional si hubiere más pisos sobre el nivel de suelo natural)

S. Edificada por nivel o piso	PERMISO(S) ANTERIOR (ES)(m <sup>2</sup> )	AMPLIACIÓN PROYECTADA (m <sup>2</sup> )	TOTAL INCLUIDA AMPLIACIÓN (m <sup>2</sup> )
nivel o piso 1°	7,91	60,63	68,54
nivel o piso 2°		61,08	61,08
nivel o piso 3°			

5.2 NORMAS URBANÍSTICAS

PREDIO(S) EMPLAZADO(S) EN ÁREA DE RIESGO	<input checked="" type="checkbox"/> NO	<input type="checkbox"/> SÍ	<input type="checkbox"/> PARCIAL
--	--	-----------------------------	----------------------------------

5.3 DECLARACIONES

Incisos segundo y tercero Artículo 6.1.11. OGUC

LA VIVIENDA SOCIAL FORMA PARTE DE UN CONDOMINIO Ley N° 19.537 Copropiedad Inmobiliaria	<input type="checkbox"/> SÍ	<input checked="" type="checkbox"/> NO
LA VIVIENDA QUE SE AMPLIA MANTIENE SU CONDICION DE VIVIENDA ECONOMICA (hasta 140 m <sup>2</sup> )- D.F.L-N°2 de 1960	<input checked="" type="checkbox"/> SÍ	<input type="checkbox"/> NO

**6 OTRAS AUTORIZACIONES O PERMISOS** (Que se otorgan en conjunto, Inciso tercero Art. 5.1.4. de la OGUC).

TIPO DE SOLICITUD	PERMISO N°	FECHA:
DEMOLICIÓN		
OTRO (especificar):		

**7 CLASIFICACIÓN DE LA CONSTRUCCIÓN**

CLASIFICACIÓN	m <sup>2</sup>	%(*)	VALOR m <sup>2</sup> (**)	CLASIFICACIÓN	m <sup>2</sup>	%(*)	VALOR m <sup>2</sup> (**)
C-3	51,05	42%	254.042				
E-3	70,66	58%	181.428				

(\*) El 100% corresponde a la superficie edificada total que se calcula según Tabla de Costos Unitarios MINVU

(\*\*) Valor de la Tabla de Costos Unitarios MINVU vigente a la fecha de ingreso de la solicitud.

**8 DERECHOS MUNICIPALES**

(a) PRESUPUESTO (Calculado con Tabla Costos Unitarios MINVU)		\$	25.788.546
(b) SUBTOTAL 1 DERECHOS MUNICIPALES [(a) x (1,5% N° 2 del Art. 130 LGUC)]	%	\$	386.828
(c) DESCUENTO 30% CON INFORME DE REVISOR INDEPENDIENTE [(b) x (30%)]	(-)	\$	0
(d) SUBTOTAL 2 [(b) - (c)]			386.828
(e) REBAJA SEGÚN ART. 5.1.4. 2A [(b)x(50% a lo menos)]	(-)		193.414
(f) SUBTOTAL 3 [(d) - (e)]			193.414
(g) DESCUENTO MONTO CONSIGNADO AL INGRESO SOLICITUD	(-)	\$	0
<b>TOTAL DERECHOS A PAGAR [(f) - (g)]</b>		\$	<b>193.414</b>
GIRO INGRESO MUNICIPAL NÚMERO 8502	FECHA :	29-May-2025	

**9 GLOSARIO:**

D.F.L.: Decreto con Fuerza de Ley

I.P.T: Instrumento de Planificación Territorial.

SAG: Servicio Agrícola y Ganadero

D.S: Decreto Supremo

LGUC: Ley General de Urbanismo y Construcciones

SEREMI: Secretaría Regional Ministerial

EISTU: Estudio de Impacto Sistema Transporte Urbano

MH: Monumento Histórico

SEIM: Sistema de Evaluación de Impacto en Movilidad.

GIM: Giro de Ingreso Municipal

MINAGRI: Ministerio de Agricultura.

ZCH: Zona de Conservación Histórica

ICH: Inmueble de Conservación Histórica

MINVU: Ministerio de Vivienda y Urbanismo

ZOIT: Zona de Interés Turístico

IMIV: Informe de Mitigación de Impacto Vial

MTT: Ministerio de Transportes y Telecomunicaciones

ZT: Zona Típica

INE: Instituto Nacional de Estadísticas

OGUC: Ordenanza General de Urbanismo y Construcciones

**NOTAS:** (SOLO PARA SITUACIONES ESPECIALES)

1.-EXPEDIENTE CUENTA CON AUTORIZACIÓN NOTARIAL POR OCUPACIÓN DEL MEDIANERO COMÚN, DE FECHA 23 DE ABRIL DE 2025, SUSCRITO ANTE NOTARIA PÚBLICA FRANCISCA ALVAREZ HURTADO.

Superficie vivienda original = 7,91 m2  
Superficie ampliación = 121,71 m2  
Superficie total = 129,62 m2 (piso 1 = 68,54 m2 y piso 2 = 61,08 m2)  
Superficie terreno = 131,30 m2

REVISORES  
MUNICIPALES:

JGA

.....  
.....  
.....  
.....  
.....



Firma DOM

FRANCISCO JAVIER VARGAS CASTILLO  
DIRECTOR DE OBRAS MUNICIPALES

Nombre completo



**CERTIFICADO DE RECEPCIÓN DEFINITIVA DE OBRAS DE EDIFICACIÓN**



OBRA NUEVA  
DIRECCIÓN DE OBRAS MUNICIPALES DE :  
**PADRE HURTADO**

REGIÓN: METROPOLITANA DE SANTIAGO

NÚMERO DE CERTIFICADO	26
FECHA	25 JUN 2025
ROL SII	332-31

VISTOS

- A) Las atribuciones emanadas del Art. 24 de la Ley Orgánica Constitucional de Municipalidades.
- B) Las disposiciones de la Ley General de Urbanismo y Construcciones en especial el Art.144, su ordenanza General, y el instrumento de planificación territorial.
- C) Las disposiciones del artículo 7° de la Ley N° 18.168, Ley General de Telecomunicaciones, tratándose de proyectos de edificación que correspondan a proyectos inmobiliarios que deban registrarse en el registro de proyectos inmobiliarios RPI.
- D) La solicitud de recepción definitiva de edificación debidamente suscrita por el propietario y arquitecto correspondiente al expediente N° 16/25
- E) El informe del arquitecto que señala que las obras se han ejecutado conforme al permiso aprobado, incluidas sus modificaciones.
- F) El informe del Revisor Independiente, cuando lo hubiere, que certifica que las obras de edificación se ejecutaron conforme al permiso aprobado.
- G) El informe del Inspector Técnico de Obra que señala que la obra se construyó conforme a las normas técnicas de construcción aplicables y al permiso, incluidas sus modificaciones. (cuando la obra hubiere contando con tal profesional)
- H) La Declaración Jurada del Constructor a cargo de la obra, donde afirma que las medidas de Gestión y Control de Calidad fueron aplicadas.
- I) Los antecedentes que comprenden el expediente O.N/ M.P N° 292/16- 189/24
- J) Los antecedentes exigidos a los Art. 5.2.5. y 5.2.6. de la Ordenanza General de Urbanismo y Construcciones.
- K) Que se da cumplimiento al Art. 70 de la LGUC de la siguiente forma, según el crecimiento urbano que genera (en el caso de proyectos que conlleven crecimiento urbano por densificación, es exigible solo a partir del plazo establecido en el Artículo primero transitorio de la Ley N° 20.958):

Crecimiento Urbano por Extensión	Crecimiento Urbano por Densificación
<input type="checkbox"/> Cesión de terrenos (*)	<input type="checkbox"/> Cesión de terrenos (**) <input type="checkbox"/> Aporte en Dinero (***) (Canceló el siguiente monto: \$ _____, según (GIM y fecha): _____) <input type="checkbox"/> Otro (especificar) _____

(\*) Este caso solo puede darse en un loteo con construcción simultánea, y las cesiones se perfeccionan conforme al Art. 135 de la LGUC al momento de la Recepción definitiva de las Obras de Urbanización.  
 (\*\*) En este caso las cesiones contempladas en el proyecto se perfeccionan al momento de la presente Recepción Definitiva, conforme al Art. 2.2.5. Bis de la OGUC, salvo que se trate de condominios con áreas afectas a declaratoria de utilidad pública, en cuyo caso, dichas cesiones se perfeccionarán al momento de la recepción de las obras de urbanización.  
 (\*\*\*) El pago debe realizarse en forma previa a la recepción. En caso de recepciones parciales, el pago debe ser proporcional a la densidad de ocupación de la parte que se recibe.

**RESUELVO**

1. Otorgar certificado de Recepción definitiva PARCIAL (Total o Parcial) de la obra destinada a VIVIENDAS ubicada en calle/avenida/camino RIO ACONCAGUA N° 1625  
 Lote N° PARCELA 5A3 manzana --- localidad o loteo SUB.. PC 5 , 9B,9C2 y 10 EL PROGRESO  
 sector URBANO de conformidad a los planos y antecedentes timbrados por esta DOM que forman parte del presente certificado, que incluye edificación (es) con una superficie edificada total de 14.825,50 m2, y las obras de mitigación contempladas en el \_\_\_\_\_ que fueron \_\_\_\_\_, según consta en \_\_\_\_\_ (EISTU - IMIV - IVB) (Ejecutadas o Caucionadas) de fecha \_\_\_\_\_ (Documento o Tipo de Garantía)
2. Dejar constancia: Que la presente recepción se otorga amparado en las siguientes autorizaciones especiales: \_\_\_\_\_ DFL - 2. ART. 6.1.8 OGUC Plazos de la autorización: \_\_\_\_\_ (Art.121, Art.122, Art.123, Art.124 de la Ley General de Urbanismo y Construcciones)
3. Antecedentes del Proyecto  
 NOMBRE DEL PROYECTO : PARQUE ACONCAGUA II
- 3.1 DATOS DEL PROPIETARIO:

NOMBRE O RAZÓN SOCIAL DEL PROPIETARIO		R.U.T.	
VIVIENDAS ECONOMICAS CINCO DE ABRIL S.A		[REDACTED]	
REPRESENTANTE LEGAL DEL PROPIETARIO		R.U.T.	
[REDACTED]		[REDACTED]	
DIRECCIÓN: Nombre de la vía	N°	Local/ Of/ Depto	Localidad
[REDACTED]	[REDACTED]	[REDACTED]	[REDACTED]
COMUNA	CORREO ELECTRÓNICO	TELÉFONO FIJO	TELÉFONO CELULAR
SANTIAGO	[REDACTED]	[REDACTED]	[REDACTED]
PERSONERÍA DEL REPRESENTANTE LEGAL :	SE ACREDITÓ MEDIANTE	Reduccion a escritura Publica Acta de sesion extraordinaria	
[REDACTED]	[REDACTED]	DE FECHA	25-ago-2016

3.2 INDIVIDUALIZACIÓN DE LOS PROFESIONALES

NOMBRE O RAZÓN SOCIAL de la empresa del <b>ARQUITECTO</b> (cuando corresponda)	R.U.T	
---		
NOMBRE DEL PROFESIONAL <b>ARQUITECTO</b> RESPONSABLE	R.U.T	
MAURICIO HERNAN ITURRIAGA JERIA		
NOMBRE DEL <b>CALCULISTA</b> (cuando corresponda)	R.U.T	
JUAN CARLOS CANALES PALACIO		
NOMBRE DEL <b>CONSTRUCTOR</b>	R.U.T	
PATRICIO MIRANDA SILVA		
NOMBRE DEL <b>INSPECTOR TÉCNICO DE OBRA</b> (cuando corresponda)	INSCRIPCIÓN REGISTRO	
---	CATEGORÍA	N°
---	---	---
NOMBRE DEL <b>REVISOR INDEPENDIENTE</b> (cuando corresponda)	REGISTRO	CATEGORÍA
MAURICIO FUENTES PENRROZ	71-73	PRIMERA
NOMBRE O RAZÓN SOCIAL DEL <b>REVISOR DEL PROYECTO DE CALCULO ESTRUCTURAL</b> (cuando corresponda)	REGISTRO	CATEGORÍA
---	---	---
NOMBRE DEL PROFESIONAL RESPONSABLE DE LA <b>REVISIÓN DEL PROYECTO DE CÁLCULO ESTRUCTURAL</b>	R.U.T	
---	---	

4 CARACTERÍSTICAS PRINCIPALES DE LA RECEPCIÓN

4.1 ANTECEDENTES DEL PERMISO

PERMISO QUE SE RECIBE	NÚMERO	FECHA	SUP.TOTAL(M2)
OBRA NUEVA	143	28-nov-2017	22.810,52

MODIFICACIÓN DEL PROYECTO (*): RESOLUCIÓN N°	02	FECHA	13-ene-2025
--	----	-------	-------------

(\*En caso de haber mas de una modificación de proyecto usar espacio disponible en notas y si fuera necesario agregar hoja adicional.

MODIFICACIONES MENORES (Art. 5.2.8. OGUC) (Especificar)			
RECEPCIÓN PARCIAL	<input checked="" type="checkbox"/> SÍ	<input type="checkbox"/> NO	
PARTE A RECIBIR	9.919,62	VIVIENDA (194 ETAPA II-B Y III)	

4.2 TIPO DE PROYECTO

<input type="checkbox"/> CONDOMINIO TIPO A	<input type="checkbox"/> CONDOMINIO TIPO B
<input checked="" type="checkbox"/> EDIFICACIONES EN LOTEOS CON CONSTRUCCIÓN SIMULTÁNEA	<input type="checkbox"/> URBANIZACIÓN RECIBIDA
<input type="checkbox"/> URBANIZACIÓN RECIBIDA	<input checked="" type="checkbox"/> URBANIZACIÓN GARANTIZADA
<input type="checkbox"/> URBANIZACIÓN GARANTIZADA	<input type="checkbox"/> RECEPCIÓN DE URBANIZACIÓN SOLICITADA CONJUNTAMENTE

En loteos con construcción simultánea, sólo se podrán recibir edificaciones con obras de urbanización garantizadas en los casos señalados en el inciso final del artículo 129 de la Ley General de Urbanismo y Construcciones.

5 ANTECEDENTES QUE SE ADJUNTARON

(Artículos 5.2.5., 5.2.6., 5.9.3., 5.9.4., 5.9.6., y 5.9.7. de la OGUC)

DOCUMENTOS	
<input checked="" type="checkbox"/>	Informe del Arquitecto que certifique que las obras se han ejecutado conforme al permiso aprobado, incluidas sus modificaciones (según inciso segundo Art. 144 LGUC).
<input checked="" type="checkbox"/>	Informe del Revisor independiente, si lo hubiere, que certifique que las obras se han ejecutado conforme al permiso aprobado, incluidas sus modificaciones (según inciso segundo Art. 144 LGUC).
<input type="checkbox"/>	Informe del Inspector Técnico de Obras, si corresponde, que señale que las obras se ejecutaron conforme a las normas técnicas de construcción aplicables a la ejecución de la obra y al permiso de construcción aprobado, incluidas sus modificaciones. (según inciso segundo Art. 144 LGUC).
<input checked="" type="checkbox"/>	Declaración jurada simple del constructor a cargo de la obra, afirmando que las medidas de gestión y de control de calidad fueron aplicadas (según inciso tercero Art. 143 de la LGUC)
<input checked="" type="checkbox"/>	Libro de obras.
<input type="checkbox"/>	Copia del Plan de evacuación ingresado al cuerpo de bomberos respectivo (según inciso tercero Art. 144 LGUC).
<input type="checkbox"/>	Informe favorable del proyectista de telecomunicaciones y Registro de las mediciones de los puntos de la RIT, si corresponde.
<input type="checkbox"/>	Resolución de calificación ambiental favorable del proyecto, cuando proceda según Art. 25 bis de la Ley 19.300.
<input checked="" type="checkbox"/>	Fotocopia patente municipal al día del Arquitecto y demás profesionales que concurren con informes o nuevos antecedentes.
<input checked="" type="checkbox"/>	Certificado de inscripción vigente del Revisor Independiente, cuando proceda.
<input type="checkbox"/>	Certificado de inscripción vigente del Inspector Técnico de Obra, cuando proceda.
<input type="checkbox"/>	Certificado de inscripción vigente del Revisor de Cálculo Estructural, cuando proceda.
<input type="checkbox"/>	Documentos actualizados, cuando corresponda según inciso cuarto Art. 5.2.6. de la OGUC
<input type="checkbox"/>	Documentación que acredite la ejecución de las medidas correspondientes o boletas bancarias o pólizas de seguro que garantice las acciones contenidas en el EISTU, IMIV o IVB, según corresponda.

<input type="checkbox"/>	Comprobante de pago de aporte o la ejecución o garantía de los estudios, proyectos, obras y medidas en los casos de crecimiento urbano por densificación según corresponda. (Exigible conforme al plazo establecido en el Artículo primero transitorio de la Ley N° 20.958)
<input type="checkbox"/>	Comprobante Total de Derechos Municipales en caso de haber convenio de pago.
<input type="checkbox"/>	Otros(indicar):

CERTIFICADOS	INSTALADOR O RESPONSABLE	ORG. EMISOR	N° CERTIFICADO	FECHA	
<input checked="" type="checkbox"/>	Certificado de dotación de agua potable y alcantarillado emitido por la empresa de servicios sanitarios o por la autoridad sanitaria, según corresponda. (*)	Patricio Miranda Silva	AGUAS SAN ISIDRO	S/N	01-abr-2025
<input checked="" type="checkbox"/>	Documentos a que se refieren los Art. 5.9.2. y 5.9.3. de la OGUC de instalaciones eléctricas interiores e instalaciones interiores de gas, cuando proceda.	Ricardo Ortiz Pereira	SEC TE1	3260915 3290993	21-ene-2025
<input type="checkbox"/>	Documentación de la instalación de ascensores o funiculares, montacargas y escaleras o rampas mecánicas, según N° 2 del Art. 5.9.5., cuando proceda.				
<input type="checkbox"/>	Declaración de instalaciones eléctricas de calefacción, central de agua caliente y aire acondicionado, emitida por el instalador, cuando proceda.				
<input checked="" type="checkbox"/>	Certificado de ensaye de los hormigones y otros materiales empleados en la obra, según proceda.	Constructora Londres Ltda.	Suelotest Ltda.	1465/014-Hf-54 otros	08-ene-2021
<input type="checkbox"/>	Certificado que señale la reposición de los pavimentos y obras de ornato existentes con anterioridad al otorgamiento del permiso, en el espacio público que enfrenta al predio. (Cuando corresponda. Ver Circulares DDU 326 y 384)				
<input type="checkbox"/>	Certificado que acredite que Proyecto de edificación se encuentra registrado en el Registro de Proyectos Inmobiliarios (RPI), señalado en el decreto N° 167 de 2016, reglamento de la Ley N° 20.808 (Cuando corresponda)				

(\*)En caso de haber mas de un certificado de dotación de agua potable y alcantarillado, usar espacio disponible en notas y si fuera necesario agregar hoja adicional.

PLANOS	
<input type="checkbox"/>	Planos correspondientes al proyecto de Telecomunicaciones.
<input type="checkbox"/>	Plano de evacuación, integrante del Plan de evacuación (cuando corresponda)

6 MODIFICACIONES MENORES (Art. 5.2.8. OGUC)

LISTADO DE PLANOS QUE SE REEMPLAZAN, SE AGREGAN O ELIMINAN	
PLANO N°	CONTENIDO

7 GLOSARIO:

D.F.L.: Decreto con Fuerza de Ley	IVB: Informe Vial Básico	SAG: Servicio Agrícola y Ganadero
D.S: Decreto Supremo	LGUC: Ley General de Urbanismo y Construcciones	SEREMI: Secretaría Regional Ministerial
EISTU: Estudio de Impacto Sistema Transporte Urbano	MH: Monumento Histórico	SEIM: Sistema de Evaluación de Impacto en Movilidad.
ICH: Inmueble de Conservación Histórica	MINAGRI: Ministerio de Agricultura.	ZCH: Zona de Conservación Histórica
IMIV: Informe de Mitigación de Impacto Vial	MINVU: Ministerio de Vivienda y Urbanismo	ZOIT: Zona de Interés Turístico
INE: Instituto Nacional de Estadísticas	MTT: Ministerio de Transportes y Telecomunicaciones	ZT: Zona Típica
I.P.T: Instrumento de Planificación Territorial.	OGUC: Ordenanza General de Urbanismo y Construcciones	

**NOTAS:** (SOLO PARA SITUACIONES ESPECIALES DEL CERTIFICADO)

El proyecto consta con Certificado SEC TC6 N°3137063; N°3182487; N°3215641; N°3256339; N°3256339; N°3266308 ;N°3307729 y N°3311947

El presente Certificado se reciben 9. 919,62 m2 correspondiente a 194 Viviendas unifamiliares las siguientes Tipologías:

- 74 viviendas Tipo A Terminal de 51,73 m2
- 109 viviendas Tipo A Intermedia de 50,73 m2
- 4 viviendas Tipo B Terminal de 51,73 m2
- 7 viviendas Tipo B Intermedia de 50,73 m2

**NOTAS:** (SOLO PARA SITUACIONES ESPECIALES DEL CERTIFICADO)  
- El Loteo cuenta con Certificado de Recepcion Definitiva de Obras de Urbanización N°10/2025

TIMBRE



A handwritten signature in blue ink, consisting of several loops and a long horizontal stroke.

FRANCISCO JAVIER VARGAS CASTILLO  
DIRECTOR DE OBRAS MUNICIPALES

nombre y firma



**CERTIFICADO DE RECEPCIÓN DEFINITIVA DE OBRAS DE EDIFICACIÓN**

OBRA NUEVA

DIRECCIÓN DE OBRAS MUNICIPALES DE :  
PADRE HURTADO

REGIÓN: METROPOLITANA DE SANTIAGO

NÚMERO DE CERTIFICADO	25
FECHA	06 JUN. 2025
ROL SII	332-145

**VISTOS**

- A) Las atribuciones emanadas del Art. 24 de la Ley Orgánica Constitucional de Municipalidades.
- B) Las disposiciones de la Ley General de Urbanismo y Construcciones en especial el Art.144, su ordenanza General, y el instrumento de planificación territorial.
- C) Las disposiciones del artículo 7° de la Ley N° 18.168, Ley General de Telecomunicaciones, tratándose de proyectos de edificación que corespondan a proyectos inmobiliarios que deban registrarse en el registro de proyectos inmobiliarios RPI.
- D) La solicitud de recepción definitiva de edificación debidamente suscrita por el propietario y arquitecto correspondiente al expediente N° 15/25
- E) El informe del arquitecto que señala que las obras se han ejecutado conforme al permiso aprobado, incluidas sus modificaciones.
- F) El informe del Revisor Independiente, cuando lo hubiere, que certifica que las obras de edificación se ejecutaron conforme al permiso aprobado.
- G) El informe del Inspector Técnico de Obra que señala que la obra se construyó conforme a las normas técnicas de construcción aplicables y al permiso, incluidas sus modificaciones. (cuando la obra hubiere contando con tal profesional)
- H) La Declaración Jurada del Constructor a cargo de la obra, donde afirma que las medidas de Gestión y Control de Calidad fueron aplicadas.
- I) Los antecedentes que comprenden el expediente P.ON N° 207/23
- J) Los antecedentes exigidos a los Art. 5.2.5. y 5.2.6. de la Ordenanza General de Urbanismo y Construcciones.
- K) Que se da cumplimiento al Art. 70 de la LGUC de la siguiente forma, según el crecimiento urbano que genera (en el caso de proyectos que conlleven crecimiento urbano por densificación, es exigible solo a partir del plazo establecido en el Artículo primero transitorio de la Ley N° 20.958):

Crecimiento Urbano por Extensión	Crecimiento Urbano por Densificación
<input type="checkbox"/> Cesión de terrenos (*)	<input type="checkbox"/> Cesión de terrenos (**)
	<input type="checkbox"/> Aporte en Dinero (***) (Canceló el siguiente monto: \$ _____, según (GIM y fecha): _____)
	<input type="checkbox"/> Otro (especificar) _____

(\*) Este caso solo puede darse en un loteo con construcción simultánea, y las cesiones se perfeccionan conforme al Art. 135 de la LGUC al momento de la Recepción definitiva de las Obras de Urbanización.  
 (\*\*) En este caso las cesiones contempladas en el proyecto se perfeccionan al momento de la presente Recepción Definitiva, conforme al Art. 2.2.5. Bis de la OGUC, salvo que se trate de condominios con áreas afectas a declaratoria de utilidad pública, en cuyo caso, dichas cesiones se perfeccionarán al momento de la recepción de las obras de urbanización.  
 (\*\*\*) El pago debe realizarse en forma previa a la recepción. En caso de recepciones parciales, el pago debe ser proporcional a la densidad de ocupación de la parte que se recibe.

**RESUELVO**

1. Otorgar certificado de Recepción definitiva TOTAL (Total o Parcial) de la obra destinada a EQUIPAMIENTO EDUCACIONAL ubicada en calle/avenida/camino EL TEBOL N° 885 Lote N° 1 manzana \_\_\_\_\_ localidad o loteo \_\_\_\_\_ sector URBANO (Urbano o Rural) de conformidad a los planos y antecedentes timbrados por esta DOM que forman parte del presente certificado, que incluye edificación (es) con una superficie edificada total de 302,00 m2, y las obras de mitigación contempladas en el \_\_\_\_\_ (EISTU - IMIV - IVB) que fueron \_\_\_\_\_ (Ejecutadas o Caucionadas), según consta en \_\_\_\_\_ de fecha \_\_\_\_\_ (Documento o Tipo de Garantía)
2. Dejar constancia: Que la presente recepción se otorga amparado en las siguientes autorizaciones especiales: \_\_\_\_\_ Plazos de la autorización: \_\_\_\_\_ (Art.121, Art.122, Art.123, Art.124 de la Ley General de Urbanismo y Construcciones)
3. Antecedentes del Proyecto  
 NOMBRE DEL PROYECTO : PATIO CUBIERTO
- 3.1 DATOS DEL PROPIETARIO:

NOMBRE O RAZÓN SOCIAL DEL PROPIETARIO		R.U.T.	
JUANA LAZO RIVERA		[REDACTED]	
REPRESENTANTE LEGAL DEL PROPIETARIO		R.U.T.	
[REDACTED]		[REDACTED]	
DIRECCIÓN: Nombre de la vía		N°	Local/ Of/ Depto / Localidad
[REDACTED]		[REDACTED]	[REDACTED]
COMUNA	CORREO ELECTRÓNICO	TELÉFONO FIJO	TELÉFONO CELULAR
PADRE HURTADO	[REDACTED]	[REDACTED]	[REDACTED]
PERSONERÍA DEL REPRESENTANTE LEGAL :		SE ACREDITÓ MEDIANTE _____ DE FECHA _____	

*[Handwritten signature]*

3.2 INDIVIDUALIZACIÓN DE LOS PROFESIONALES

NOMBRE O RAZÓN SOCIAL de la empresa del <b>ARQUITECTO</b> (cuando corresponda)	R.U.T	
NOMBRE DEL PROFESIONAL <b>ARQUITECTO</b> RESPONSABLE	R.U.T	
JAIME RAMOS VALDES		
NOMBRE DEL <b>CALCULISTA</b> (cuando corresponda)	R.U.T	
PATRICIO NAVARRO MORENO		
NOMBRE DEL <b>CONSTRUCTOR</b>	R.U.T	
JAIME RAMOS VALDES		
NOMBRE DEL <b>INSPECTOR TÉCNICO DE OBRA</b> (cuando corresponda)	INSCRIPCIÓN REGISTRO	
	CATEGORÍA	N°
NOMBRE DEL <b>REVISOR INDEPENDIENTE</b> (cuando corresponda)	REGISTRO	CATEGORÍA
NOMBRE O RAZÓN SOCIAL DEL <b>REVISOR DEL PROYECTO DE CALCULO ESTRUCTURAL</b> (cuando corresponda)	REGISTRO	CATEGORÍA
NOMBRE DEL PROFESIONAL RESPONSABLE DE LA <b>REVISIÓN DEL PROYECTO DE CÁLCULO ESTRUCTURAL</b>	R.U.T	

4 CARACTERÍSTICAS PRINCIPALES DE LA RECEPCIÓN

4.1 ANTECEDENTES DEL PERMISO

PERMISO QUE SE RECIBE	NÚMERO	FECHA	SUP.TOTAL(M2)
P.ON	93	07-jul-2023	302,00

MODIFICACIÓN DEL PROYECTO (*): RESOLUCIÓN N°	FECHA

(\*En caso de haber mas de una modificacion de proyecto usar espacio disponible en notas y si fuera necesario agregar hoja adicional.

MODIFICACIONES MENORES (Art. 5.2.8. OGUC) (Especificar)

RECEPCIÓN PARCIAL	<input type="checkbox"/> SÍ	<input checked="" type="checkbox"/> NO	SUPERFICIE	DESTINO
PARTE A RECIBIR				

4.2 TIPO DE PROYECTO

<input type="checkbox"/> CONDOMINIO TIPO A	<input type="checkbox"/> CONDOMINIO TIPO B
<input type="checkbox"/> EDIFICACIONES EN LOTEOS CON CONSTRUCCIÓN SIMULTÁNEA	<input type="checkbox"/> URBANIZACIÓN RECIBIDA
<input type="checkbox"/> URBANIZACIÓN GARANTIZADA	<input type="checkbox"/> RECEPCIÓN DE URBANIZACIÓN SOLICITADA CONJUNTAMENTE

En loteos con construcción simultánea, sólo se podrán recibir edificaciones con obras de urbanización garantizadas en los casos señalados en el inciso final del artículo 129 de la Ley General de Urbanismo y Construcciones.

5 ANTECEDENTES QUE SE ADJUNTARON

(Artículos 5.2.5., 5.2.6., 5.9.3., 5.9.4., 5.9.6., y 5.9.7. de la OGUC)

DOCUMENTOS	
<input checked="" type="checkbox"/>	Informe del Arquitecto que certifique que las obras se han ejecutado conforme al permiso aprobado, incluidas sus modificaciones (según inciso segundo Art. 144 LGUC).
<input type="checkbox"/>	Informe del Revisor independiente, si lo hubiere, que certifique que las obras se han ejecutado conforme al permiso aprobado, incluidas sus modificaciones (según inciso segundo Art. 144 LGUC).
<input checked="" type="checkbox"/>	Informe del Inspector Técnico de Obras, si corresponde, que señale que las obras se ejecutaron conforme a las normas técnicas de construcción aplicables a la ejecución de la obra y al permiso de construcción aprobado, incluidas sus modificaciones. (según inciso segundo Art. 144 LGUC).
<input checked="" type="checkbox"/>	Declaración jurada simple del constructor a cargo de la obra, afirmando que las medidas de gestión y de control de calidad fueron aplicadas (según inciso tercero Art. 143 de la LGUC)
<input checked="" type="checkbox"/>	Libro de obras.
<input type="checkbox"/>	Copia del Plan de evacuación ingresado al cuerpo de bomberos respectivo (según inciso tercero Art. 144 LGUC).
<input type="checkbox"/>	Informe favorable del proyectista de telecomunicaciones y Registro de las mediciones de los puntos de la RIT, si corresponde.
<input type="checkbox"/>	Resolución de calificación ambiental favorable del proyecto, cuando proceda según Art. 25 bis de la Ley 19.300.
<input checked="" type="checkbox"/>	Fotocopia patente municipal al día del Arquitecto y demás profesionales que concurren con informes o nuevos antecedentes.
<input type="checkbox"/>	Certificado de inscripción vigente del Revisor Independiente, cuando proceda.
<input type="checkbox"/>	Certificado de inscripción vigente del Inspector Técnico de Obra, cuando proceda.
<input type="checkbox"/>	Certificado de inscripción vigente del Revisor de Cálculo Estructural, cuando proceda.
<input checked="" type="checkbox"/>	Documentos actualizados, cuando corresponda según inciso cuarto Art. 5.2.6. de la OGUC
<input type="checkbox"/>	Documentación que acredite la ejecución de las medidas correspondientes o boletas bancarias o póliza de seguro que garantice las acciones contenidas en el EISTU, IMIV o IVB, según corresponda.

<input type="checkbox"/>	Comprobante de pago de aporte o la ejecución o garantía de los estudios, proyectos, obras y medidas en los casos de crecimiento urbano por densificación según corresponda. (Exigible conforme al plazo establecido en el Artículo primero transitorio de la Ley N° 20.958)
<input type="checkbox"/>	Comprobante Total de Derechos Municipales en caso de haber convenio de pago.
<input type="checkbox"/>	Otros(indicar):

CERTIFICADOS	INSTALADOR O RESPONSABLE	ORG. EMISOR	N° CERTIFICADO	FECHA
<input type="checkbox"/>	Certificado de dotación de agua potable y alcantarillado emitido por la empresa de servicios sanitarios o por la autoridad sanitaria, según corresponda. (*)			
<input type="checkbox"/>	Documentos a que se refieren los Art. 5.9.2. y 5.9.3. de la OGUC de instalaciones eléctricas interiores e instalaciones interiores de gas, cuando proceda.			
<input type="checkbox"/>	Documentación de la instalación de ascensores o funiculares, montacargas y escaleras o rampas mecánicas, según N° 2 del Art. 5.9.5., cuando proceda.			
<input type="checkbox"/>	Declaración de instaciones eléctricas de calefacción, central de agua caliente y aire acondicionado, emitida por el instalador, cuando proceda.			
<input checked="" type="checkbox"/>	Certificado de ensaye de los hormigones y otros materiales empleados en la obra, según proceda.	VHC MIX SPA	IDIEM	1.999.563-1 11-sep-2024
<input type="checkbox"/>	Certificado que señale la reposición de los pavimentos y obras de ornato existentes con anterioridad al otorgamiento del permiso, en el espacio público que enfrenta al predio. (Cuando corresponda. Ver Circulares DDU 328 y 384)			
<input type="checkbox"/>	Certificado que acredita que Proyecto de edificación se encuentra registrado en el Registro de Proyectos Inmobiliarios (RPI), señalado en el decreto N° 167 de 2016, reglamento de la Ley N° 20.808 (Cuando corresponda)			

(\*)En caso de haber mas de un certificado de dotación de agua potable y alcantarillado, usar espacio disponible en notas y si fuera necesario agregar hoja adicional.

PLANOS	
<input type="checkbox"/>	Planos correspondientes al proyecto de Telecomunicaciones.
<input type="checkbox"/>	Plano de evacuación, integrante del Plan de evacuación (cuando corresponda)

6 MODIFICACIONES MENORES (Art. 5.2.8. OGUC)

LISTADO DE PLANOS QUE SE REEMPLAZAN, SE AGREGAN O ELIMINAN	
PLANO N°	CONTENIDO

7 GLOSARIO:

- |   |   |  |
|---|---|--|
| D.F.L.: Decreto con Fuerza de Ley                   | IVB: Informe Vial Básico                              | SAG: Servicio Agrícola y Ganadero                    |
| D.S: Decreto Supremo                                | LGUC: Ley General de Urbanismo y Construcciones       | SEREMI: Secretaría Regional Ministerial              |
| EISTU: Estudio de Impacto Sistema Transporte Urbano | MH: Monumento Histórico                               | SEIM: Sistema de Evaluación de Impacto en Movilidad. |
| ICH: Inmueble de Conservación Histórica             | MINAGRI: Ministerio de Agricultura.                   | ZCH: Zona de Conservación Histórica                  |
| IMIV:Informe de Mitigación de Impacto Vial          | MINVU: Ministerio de Vivienda y Urbanismo             | ZOIT: Zona de Interés Turístico                      |
| INE: Instituto Nacional de Estadísticas             | MTT: Ministerio de Transportes y Telecomunicaciones   | ZT: Zona Típica                                      |
| I.P.T:Instrumento de Planificación Territorial.     | OGUC: Ordenanza General de Urbanismo y Construcciones |  |

<p><b>NOTAS:</b> (SOLO PARA SITUACIONES ESPECIALES DEL CERTIFICADO)</p> <p>IFORME EMITIDIO POR PINTURAS TRICOLOR S.A N° 012-25 DE FECHA 20.07.2025 DE APLICACION DE PINTURA INTUMESCENTE FIREWALL 200</p> <p>CGS</p>
--

NOTAS: (SOLO PARA SITUACIONES ESPECIALES DEL CERTIFICADO)

TIMBRE



A handwritten signature in blue ink, appearing to be "Francisco Javier Vargas Castillo".

FRANCISCO JAVIER VARGAS CASTILLO  
DIRECTOR DE OBRAS MUNICIPALES

nombre y firma

**CERTIFICADO DE RECEPCIÓN DEFINITIVA DE OBRAS DE EDIFICACIÓN**



OBRA NUEVA  
DIRECCIÓN DE OBRAS MUNICIPALES DE :  
**PADRE HURTADO**

REGIÓN: METROPOLITANA DE SANTIAGO

NÚMERO DE CERTIFICADO	<b>24</b>
FECHA	<b>05 JUN 2025</b>
ROL SII	332-131

**VISTOS**

- A) Las atribuciones emanadas del Art. 24 de la Ley Orgánica Constitucional de Municipalidades.
- B) Las disposiciones de la Ley General de Urbanismo y Construcciones en especial el Art.144, su ordenanza General, y el instrumento de planificación territorial.
- C) Las disposiciones del artículo 7° de la Ley N° 18.168, Ley General de Telecomunicaciones, tratándose de proyectos de edificación que corespondan a proyectos inmobiliarios que deban registrarse en el registro de proyectos inmobiliarios RPI.
- D) La solicitud de recepción definitiva de edificación debidamente suscrita por el propietario y arquitecto correspondiente al expediente N° 21/25
- E) El informe del arquitecto que señala que las obras se han ejecutado conforme al permiso aprobado, incluidas sus modificaciones.
- F) El informe del Revisor Independiente, cuando lo hubiere, que certifica que las obras de edificación se ejecutaron conforme al permiso aprobado.
- G) El informe del Inspector Técnico de Obra que señala que la obra se construyó conforme a las normas técnicas de construcción aplicables y al permiso, incluidas sus modificaciones. (cuando la obra hubiere contando con tal profesional)
- H) La Declaración Jurada del Constructor a cargo de la obra, donde afirma que las medidas de Gestión y Control de Calidad fueron aplicadas.
- I) Los antecedentes que comprenden el expediente P.ON - MP N° 19/21 - 41/24
- J) Los antecedentes exigidos a los Art. 5.2.5. y 5.2.6. de la Ordenanza General de Urbanismo y Construcciones.
- K) Que se da cumplimiento al Art. 70 de la LGUC de la siguiente forma, según el crecimiento urbano que genera (en el caso de proyectos que conlleven crecimiento urbano por densificación, es exigible solo a partir del plazo establecido en el Artículo primero transitorio de la Ley N° 20.958):

Crecimiento Urbano por Extensión	Crecimiento Urbano por Densificación
<input type="checkbox"/> Cesión de terrenos (*)	<input type="checkbox"/> Cesión de terrenos (**) <input type="checkbox"/> Aporte en Dinero (***) (Canceló el siguiente monto: \$ _____, según (GIM y fecha): _____) <input type="checkbox"/> Otro (especificar) _____

(\*) Este caso solo puede darse en un loteo con construcción simultánea, y las cesiones se perfeccionan conforme al Art. 135 de la LGUC al momento de la Recepción definitiva de las Obras de Urbanización.  
 (\*\*) En este caso las cesiones contempladas en el proyecto se perfeccionan al momento de la presente Recepción Definitiva, conforme al Art. 2.2.5. Bis de la OGUC, salvo que se trate de condominios con áreas afectas a declaratoria de utilidad pública, en cuyo caso, dichas cesiones se perfeccionarán al momento de la recepción de las obras de urbanización.  
 (\*\*\*) El pago debe realizarse en forma previa a la recepción. En caso de recepciones parciales, el pago debe ser proporcional a la densidad de ocupación de la parte que se recibe.

**RESUELVO**

1. Otorgar certificado de Recepción definitiva PARCIAL de la obra destinada a DEPARTAMENTOS  
(Total o Parcial)  
ubicada en calle/avenida/camino EL TREBOL N° 1393  
Lote N° 8 A2 manzana --- localidad o loteo \_\_\_\_\_  
sector URBANO de conformidad a los planos y antecedentes timbrados por esta DOM que forman parte del presente certificado, que incluye edificación (es) con una superficie edificada total de 8.639,20 m2, y las obras de mitigación contempladas en el \_\_\_\_\_ que fueron \_\_\_\_\_, según consta en \_\_\_\_\_  
(EISTU - IMV - IVB) \_\_\_\_\_ (Ejecutadas o Caucionadas)  
de fecha \_\_\_\_\_  
(Documento o Tipo de Garantía)
2. Dejar constancia: Que la presente recepción se otorga amparado en las siguientes autorizaciones especiales: \_\_\_\_\_  
Plazos de la autorización: \_\_\_\_\_  
(Art.121, Art.122, Art.123, Art.124 de la Ley General de Urbanismo y Construcciones)
3. Antecedentes del Proyecto  
NOMBRE DEL PROYECTO : CONDOMINIO EL TREBOL

3.1 DATOS DEL PROPIETARIO:

NOMBRE O RAZÓN SOCIAL DEL PROPIETARIO		R.U.T.	
INMOBILIARIA LOS SILOS III S.A		[REDACTED]	
REPRESENTANTE LEGAL DEL PROPIETARIO		R.U.T.	
RICARDO POSADA COPANO		[REDACTED]	
DIRECCIÓN: Nombre de la vía	N°	Local/ Of/ Depto	Localidad
[REDACTED]	[REDACTED]	[REDACTED]	[REDACTED]
COMUNA	CORREO ELECTRÓNICO	TELÉFONO FIJO	TELÉFONO CELULAR
HUECHURABA	mmejias@phcorp.cl	[REDACTED]	[REDACTED]
PERSONERÍA DEL REPRESENTANTE LEGAL :	SE ACREDITÓ MEDIANTE		Acta de 1° reunion de directorio Rep. N°45293
ante Notario Maria Gloria Acharan Toledo			DE FECHA <u>14-ago-2015</u>

3.2 INDIVIDUALIZACIÓN DE LOS PROFESIONALES

NOMBRE O RAZÓN SOCIAL de la empresa del <b>ARQUITECTO</b> (cuando corresponda)	R.U.T	
INMOBILIARIA LOS SILOS III S.A		
NOMBRE DEL PROFESIONAL <b>ARQUITECTO</b> RESPONSABLE	R.U.T	
MANUEL MEJIAS CUEVAS		
NOMBRE DEL <b>CALCULISTA</b> (cuando corresponda)	R.U.T	
GONZALO CONCHA LARRAIN		
NOMBRE DEL <b>CONSTRUCTOR</b>	R.U.T	
RICARDO POSADA COPANO		
NOMBRE DEL <b>INSPECTOR TÉCNICO DE OBRA</b> (cuando corresponda)	INSCRIPCIÓN REGISTRO	
	CATEGORÍA	N°
NOMBRE DEL <b>REVISOR INDEPENDIENTE</b> (cuando corresponda)	REGISTRO	CATEGORÍA
ENRIQUE BARBA CAMPOS	135-13	PRIMERA
NOMBRE O RAZÓN SOCIAL DEL <b>REVISOR DEL PROYECTO DE CALCULO ESTRUCTURAL</b> (cuando corresponda)	REGISTRO	CATEGORÍA
NOMBRE DEL PROFESIONAL RESPONSABLE DE LA <b>REVISIÓN DEL PROYECTO DE CÁLCULO ESTRUCTURAL</b>	R.U.T	
HANS BECKS OHACO	4.707.751-6	

4 CARACTERÍSTICAS PRINCIPALES DE LA RECEPCIÓN

4.1 ANTECEDENTES DEL PERMISO

PERMISO QUE SE RECIBE	NÚMERO	FECHA	SUP.TOTAL(M2)
OBRA NUEVA	72	14-mayo-2021	19.538,64
MODIFICACIÓN DEL PROYECTO (*): RESOLUCIÓN N° 64		FECHA	14-mayo-2024

(\*)En caso de haber mas de una modificacion de proyecto usar espacio disponible en notas y si fuera necesario agregar hoja adicional.

MODIFICACIONES MENORES (Art. 5.2.8. OGUC) (Especificar)


RECEPCIÓN PARCIAL	<input checked="" type="checkbox"/> SÍ	<input type="checkbox"/> NO	SUPERFICIE	DESTINO
PARTE A RECIBIR			3.294,70	VIVIENDA (Etapa 3)

4.2 TIPO DE PROYECTO

<input checked="" type="checkbox"/> CONDOMINIO TIPO A	<input type="checkbox"/> CONDOMINIO TIPO B
<input type="checkbox"/> EDIFICACIONES EN LOTEOS CON CONSTRUCCIÓN SIMULTÁNEA	<input type="checkbox"/> URBANIZACIÓN RECIBIDA
<input checked="" type="checkbox"/> URBANIZACIÓN GARANTIZADA	<input type="checkbox"/> RECEPCIÓN DE URBANIZACIÓN SOLICITADA CONJUNTAMENTE

En loteos con construcción simultánea, sólo se podrán recibir edificaciones con obras de urbanización garantizadas en los casos señalados en el inciso final del artículo 129 de la Ley General de Urbanismo y Construcciones.

5 ANTECEDENTES QUE SE ADJUNTARON

(Artículos 5.2.5., 5.2.6., 5.9.3., 5.9.4., 5.9.6., y 5.9.7. de la OGUC)

DOCUMENTOS	
<input checked="" type="checkbox"/>	Informe del Arquitecto que certifique que las obras se han ejecutado conforme al permiso aprobado, incluidas sus modificaciones (según inciso segundo Art. 144 LGUC).
<input checked="" type="checkbox"/>	Informe del Revisor independiente, si lo hubiere, que certifique que las obras se han ejecutado conforme al permiso aprobado, incluidas sus modificaciones (según inciso segundo Art. 144 LGUC).
<input type="checkbox"/>	Informe del Inspector Técnico de Obras, si corresponde, que señale que las obras se ejecutaron conforme a las normas técnicas de construcción aplicables a la ejecución de la obra y al permiso de construcción aprobado, incluidas sus modificaciones. (según inciso segundo Art. 144 LGUC).
<input checked="" type="checkbox"/>	Declaración jurada simple del constructor a cargo de la obra, afirmando que las medidas de gestión y de control de calidad fueron aplicadas (según inciso tercero Art. 143 de la LGUC)
<input checked="" type="checkbox"/>	Libro de obras.
<input checked="" type="checkbox"/>	Copia del Plan de evacuación ingresado al cuerpo de bomberos respectivo (según inciso tercero Art. 144 LGUC).
<input checked="" type="checkbox"/>	Informe favorable del proyectista de telecomunicaciones y Registro de las mediciones de los puntos de la RIT, si corresponde.
<input type="checkbox"/>	Resolución de calificación ambiental favorable del proyecto, cuando proceda según Art. 25 bis de la Ley 19.300.
<input checked="" type="checkbox"/>	Fotocopia patente municipal al día del Arquitecto y demás profesionales que concurren con informes o nuevos antecedentes.
<input checked="" type="checkbox"/>	Certificado de inscripción vigente del Revisor Independiente, cuando proceda.
<input type="checkbox"/>	Certificado de inscripción vigente del Inspector Técnico de Obra, cuando proceda.
<input checked="" type="checkbox"/>	Certificado de inscripción vigente del Revisor de Cálculo Estructural, cuando proceda.
<input checked="" type="checkbox"/>	Documentos actualizados, cuando corresponda según inciso cuarto Art. 5.2.6. de la OGUC
<input type="checkbox"/>	Documentación que acredite la ejecución de las medidas correspondientes o boletas bancarias o póliza de seguro que garantice las acciones contenidas en el EISTU, IMIV o IVB, según corresponda.

<input type="checkbox"/>	Comprobante de pago de aporte o la ejecución o garantía de los estudios, proyectos, obras y medidas en los casos de crecimiento urbano por densificación según corresponda. (Exigible conforme al plazo establecido en el Artículo primero transitorio de la Ley N° 20.958)
<input type="checkbox"/>	Comprobante Total de Derechos Municipales en caso de haber convenio de pago.
<input type="checkbox"/>	Otros(indicar):

CERTIFICADOS	INSTALADOR O RESPONSABLE	ORG. EMISOR	N° CERTIFICADO	FECHA	
<input checked="" type="checkbox"/>	Certificado de dotación de agua potable y alcantarillado emitido por la empresa de servicios sanitarios o por la autoridad sanitaria, según corresponda. (*)	Ricardo Posada Copano	AGUAS ANDINAS	1-3YVRKZB	19-mar-2025
<input checked="" type="checkbox"/>	Documentos a que se refieren los Art. 5.9.2. y 5.9.3. de la OGUC de instalaciones eléctricas interiores e instalaciones interiores de gas, cuando proceda.	Hector Mery Paredes	SEC TE1	3300286 3325080	24-mar-2025
<input type="checkbox"/>	Documentación de la instalación de ascensores o funiculares, montacargas y escaleras o rampas mecánicas, según N° 2 del Art. 5.9.5., cuando proceda.				
<input type="checkbox"/>	Declaración de instalaciones eléctricas de calefacción, central de agua caliente y aire acondicionado, emitida por el instalador, cuando proceda.				
<input checked="" type="checkbox"/>	Certificado de ensaye de los hormigones y otros materiales empleados en la obra, según proceda.	Transportes y Excavaciones	TECNHOR	149.632-1 VARIOS	01-jun-2022
<input type="checkbox"/>	Certificado que señale la reposición de los pavimentos y obras de ornato existentes con anterioridad al otorgamiento del permiso, en el espacio público que enfrenta al predio. (Cuando corresponda. Ver Circulares DDU 326 y 384)				
<input checked="" type="checkbox"/>	Certificado que acredite que Proyecto de edificación se encuentra registrado en el Registro de Proyectos Inmobiliarios (RPI), señalado en el decreto N° 167 de 2016, reglamento de la Ley N° 20.808 (Cuando corresponda)	Grupo Electrico Ingenieria Spa	SUBTEL	1981833338704 931	28-ago-2020

(\*)En caso de haber mas de un certificado de dotación de agua potable y alcantarillado, usar espacio disponible en notas y si fuera necesario agregar hoja adicional.

PLANOS	
<input checked="" type="checkbox"/>	Planos correspondientes al proyecto de Telecomunicaciones.
<input checked="" type="checkbox"/>	Plano de evacuación, integrante del Plan de evacuación (cuando corresponda)

6 MODIFICACIONES MENORES (Art. 5.2.8. OGUC)

LISTADO DE PLANOS QUE SE REEMPLAZAN, SE AGREGAN O ELIMINAN	
PLANO N°	CONTENIDO

7 GLOSARIO:

D.F.L.: Decreto con Fuerza de Ley	IVB: Informe Vial Básico	SAG: Servicio Agrícola y Ganadero
D.S: Decreto Supremo	LGUC: Ley General de Urbanismo y Construcciones	SEREMI: Secretaría Regional Ministerial
EISTU: Estudio de Impacto Sistema Transporte Urbano	MH: Monumento Histórico	SEIM: Sistema de Evaluación de Impacto en Movilidad.
ICH: Inmueble de Conservación Histórica	MINAGRI: Ministerio de Agricultura.	ZCH: Zona de Conservación Histórica
IMIV:Informe de Mitigación de Impacto Vial	MINVU: Ministerio de Vivienda y Urbanismo	ZOIT: Zona de Interés Turístico
INE: Instituto Nacional de Estadísticas	MTT: Ministerio de Transportes y Telecomunicaciones	ZT: Zona Típica
I.P.T:Instrumento de Planificación Territorial.	OGUC: Ordenanza General de Urbanismo y Construcciones	

**NOTAS:** (SOLO PARA SITUACIONES ESPECIALES DEL CERTIFICADO)

La presente Recepción cuenta con:

- Certificado de Obras de Urbanización Garantizadas N°13 de fecha 12.08.2024.
- Certificado SEC TC6 N°3315578 y N°3315597 de fecha 15-04-2025
- Resolución Exenta N°2513111678 de fecha 22-04-2025 que autoriza el Sistema de Extracción de Basuras.
- Informe de Calculista respecto a escaleras y juntas de dilatación de fecha agosto 2024.

Mediante el presente Certificado se reciben

- Piscina
- Superficie común de pasillos edificios 247,02 m2.
- 48 Departamentos correspondiente a 3.015,68 m2 y 8 Bodegas correspondiente a 32 m2, autorizándose su enajenación.(Edificio N°13, N°14 y N°15)

NOTAS: (SOLO PARA SITUACIONES ESPECIALES DEL CERTIFICADO)

Empty rectangular box for notes.

TIMBRE



FRANCISCO JAVIER VARGAS CASTILLO  
DIRECTOR DE OBRAS MUNICIPALES

nombre y firma



**CERTIFICADO DE RECEPCIÓN DEFINITIVA DE OBRAS DE EDIFICACIÓN**

OBRA NUEVA  
DIRECCIÓN DE OBRAS MUNICIPALES DE :  
PADRE HURTADO

REGIÓN: METROPOLITANA DE SANTIAGO

NÚMERO DE CERTIFICADO	23
FECHA	07 JUN 2015
ROL SII	332-721

**VISTOS**

- A) Las atribuciones emanadas del Art. 24 de la Ley Orgánica Constitucional de Municipalidades.
- B) Las disposiciones de la Ley General de Urbanismo y Construcciones en especial el Art.144, su ordenanza General, y el instrumento de planificación territorial.
- C) Las disposiciones del artículo 7° de la Ley N° 18.168, Ley General de Telecomunicaciones, tratándose de proyectos de edificación que corespondan a proyectos inmobiliarios que deban registrarse en el registro de proyectos inmobiliarios RPI.
- D) La solicitud de recepción definitiva de edificación debidamente suscrita por el propietario y arquitecto correspondiente al expediente N° 22/25
- E) El informe del arquitecto que señala que las obras se han ejecutado conforme al permiso aprobado, incluidas sus modificaciones.
- F) El informe del Revisor Independiente, cuando lo hubiere, que certifica que las obras de edificación se ejecutaron conforme al permiso aprobado.
- G) El informe del Inspector Técnico de Obra que señala que la obra se construyó conforme a las normas técnicas de construcción aplicables y al permiso, incluidas sus modificaciones. (cuando la obra hubiere contando con tal profesional)
- H) La Declaración Jurada del Constructor a cargo de la obra, donde afirma que las medidas de Gestión y Control de Calidad fueron aplicadas.
- I) Los antecedentes que comprenden el expediente P.ON - MP N° 11/21 - 259/23
- J) Los antecedentes exigidos a los Art. 5.2.5. y 5.2.6. de la Ordenanza General de Urbanismo y Construcciones.
- K) Que se da cumplimiento al Art. 70 de la LGUC de la siguiente forma, según el crecimiento urbano que genera (en el caso de proyectos que conlleven crecimiento urbano por densificación, es exigible solo a partir del plazo establecido en el Artículo primero transitorio de la Ley N° 20.958):

Crecimiento Urbano por Extensión	Crecimiento Urbano por Densificación
<input type="checkbox"/> Cesión de terrenos (*)	<input type="checkbox"/> Cesión de terrenos (**)
	<input type="checkbox"/> Aporte en Dinero (***) (Canceló el siguiente monto: \$ _____, según (GIM y fecha): _____)
	<input type="checkbox"/> Otro (especificar) _____

(\*) Este caso solo puede darse en un loteo con construcción simultánea, y las cesiones se perfeccionan conforme al Art. 135 de la LGUC al momento de la Recepción definitiva de las Obras de Urbanización.  
 (\*\*) En este caso las cesiones contempladas en el proyecto se perfeccionan al momento de la presente Recepción Definitiva, conforme al Art. 2.2.5. Bis de la OGUC, salvo que se trate de condominios con áreas afectas a declaratoria de utilidad pública, en cuyo caso, dichas cesiones se perfeccionarán al momento de la recepción de las obras de urbanización.  
 (\*\*\*) El pago debe realizarse en forma previa a la recepción. En caso de recepciones parciales, el pago debe ser proporcional a la densidad de ocupación de la parte que se recibe.

**RESUELVO**

1. Otorgar certificado de Recepción definitiva PARCIAL (Total o Parcial) de la obra destinada a DEPARTAMENTOS ubicada en calle/avenida/camino EL MANZANO N° 1057  
 Lote N° Reserva Prop 1 manzana --- localidad o loteo PARQUE EL SOL  
 sector URBANO (Urbano o Rural) de conformidad a los planos y antecedentes timbrados por esta DOM que forman parte del presente certificado, que incluye edificación (es) con una superficie edificada total de 2.968,48 m2, y las obras de mitigación contempladas en el --- que fueron --- (Ejecutadas o Caucionadas) según consta en --- (EISTU - IMIV - IVB) de fecha --- (Documento o Tipo de Garantía)
2. Dejar constancia: Que la presente recepción se otorga amparado en las siguientes autorizaciones especiales: --- Plazos de la autorización: --- (Art.121, Art.122, Art.123 Art.124 de la Ley General de Urbanismo y Construcciones)

**3 Antecedentes del Proyecto**

NOMBRE DEL PROYECTO : CONDominio CURAMAPU

**3.1 DATOS DEL PROPIETARIO:**

NOMBRE O RAZÓN SOCIAL DEL PROPIETARIO		R.U.T.	
INMOBILIARIA LOS SILOS III S.A		[REDACTED]	
REPRESENTANTE LEGAL DEL PROPIETARIO		R.U.T.	
RICARDO POSADA COPANO		[REDACTED]	
DIRECCIÓN: Nombre de la vía	N°	Local/ Of/ Depto	Localidad
[REDACTED]	[REDACTED]	[REDACTED]	[REDACTED]
COMUNA	CORREO ELECTRÓNICO	TELÉFONO FIJO	TELÉFONO CELULAR
[REDACTED]	[REDACTED]	[REDACTED]	[REDACTED]
PERSONERÍA DEL REPRESENTANTE LEGAL :	SE ACREDITÓ MEDIANTE	Acta de 1° reunion de directorio Rep. N°45293	
ante Notario María Gloria Acharan Toledo		DE FECHA	14-ago-2015

3.2 INDIVIDUALIZACIÓN DE LOS PROFESIONALES

NOMBRE O RAZÓN SOCIAL de la empresa del ARQUITECTO (cuando corresponda)	R.U.T	
INMOBILIARIA LOS SILOS III S.A	[REDACTED]	
NOMBRE DEL PROFESIONAL ARQUITECTO RESPONSABLE	R.U.T	
MANUEL MEJIAS CUEVAS	[REDACTED]	
NOMBRE DEL CALCULISTA (cuando corresponda)	R.U.T	
GONZALO CONCHA LARRAIN	[REDACTED]	
NOMBRE DEL CONSTRUCTOR	R.U.T	
RICARDO POSADA COPANO	[REDACTED]	
NOMBRE DEL INSPECTOR TÉCNICO DE OBRA (cuando corresponda)	INSCRIPCIÓN REGISTRO	
	CATEGORÍA	Nº
NOMBRE DEL REVISOR INDEPENDIENTE (cuando corresponda)	REGISTRO	CATEGORÍA
ENRIQUE BARBA CAMPOS	135-13	PRIMERA
NOMBRE O RAZÓN SOCIAL DEL REVISOR DEL PROYECTO DE CALCULO ESTRUCTURAL (cuando corresponda)	REGISTRO	CATEGORÍA
NOMBRE DEL PROFESIONAL RESPONSABLE DE LA REVISIÓN DEL PROYECTO DE CÁLCULO ESTRUCTURAL	R.U.T	
HANS BECKS OHACO	4.707.751-6	

4 CARACTERÍSTICAS PRINCIPALES DE LA RECEPCIÓN

4.1 ANTECEDENTES DEL PERMISO

PERMISO QUE SE RECIBE	NÚMERO	FECHA	SUP.TOTAL(M2)
OBRA NUEVA	73	14-mayo-2021	10.951,67

MODIFICACIÓN DEL PROYECTO (*): RESOLUCIÓN N° 155	FECHA	15-Nov-2023
--	-------	-------------

(\*En caso de haber mas de una modificacion de proyecto usar espacio disponible en notas y si fuera necesario agregar hoja adicional.

MODIFICACIONES MENORES (Art. 5.2.8. OGUC) (Especificar)
- Accesibilidad Universal- se actualiza acceso de Edificio N°3
-Planta Locales Comerciales - Se modifica emplazamiento biciclatero y peldaños de acceso peatonal por rampa

RECEPCIÓN PARCIAL	<input checked="" type="checkbox"/> SÍ	<input type="checkbox"/> NO	SUPERFICIE	DESTINO
PARTE A RECIBIR			2.968,48	VIVIENDA /COMERCIO (ETAPA 4)

4.2 TIPO DE PROYECTO

<input checked="" type="checkbox"/> CONDOMINIO TIPO A	<input type="checkbox"/> CONDOMINIO TIPO B
<input type="checkbox"/> EDIFICACIONES EN LOTEOS CON CONSTRUCCIÓN SIMULTÁNEA	<input checked="" type="checkbox"/> URBANIZACIÓN RECIBIDA
<input type="checkbox"/> URBANIZACIÓN GARANTIZADA	<input type="checkbox"/> RECEPCIÓN DE URBANIZACIÓN SOLICITADA CONJUNTAMENTE

En loteos con construcción simultánea, sólo se podrán recibir edificaciones con obras de urbanización garantizadas en los casos señalados en el inciso final del artículo 129 de la Ley General de Urbanismo y Construcciones.

5 ANTECEDENTES QUE SE ADJUNTARON

(Artículos 5.2.5., 5.2.6., 5.9.3., 5.9.4., 5.9.6., y 5.9.7. de la OGUC)

DOCUMENTOS	
<input checked="" type="checkbox"/>	Informe del Arquitecto que certifique que las obras se han ejecutado conforme al permiso aprobado, incluidas sus modificaciones (según inciso segundo Art. 144 LGUC).
<input checked="" type="checkbox"/>	Informe del Revisor independiente, si lo hubiere, que certifique que las obras se han ejecutado conforme al permiso aprobado, incluidas sus modificaciones (según inciso segundo Art. 144 LGUC).
<input type="checkbox"/>	Informe del Inspector Técnico de Obras, si corresponde, que señale que las obras se ejecutaron conforme a las normas técnicas de construcción aplicables a la ejecución de la obra y al permiso de construcción aprobado, incluidas sus modificaciones. (según inciso segundo Art. 144 LGUC).
<input checked="" type="checkbox"/>	Declaración jurada simple del constructor a cargo de la obra, afirmando que las medidas de gestión y de control de calidad fueron aplicadas (según inciso tercero Art. 143 de la LGUC).
<input checked="" type="checkbox"/>	Libro de obras.
<input checked="" type="checkbox"/>	Copia del Plan de evacuación ingresado al cuerpo de bomberos respectivo (según inciso tercero Art. 144 LGUC).
<input checked="" type="checkbox"/>	Informe favorable del proyectista de telecomunicaciones y Registro de las mediciones de los puntos de la RIT, si corresponde.
<input type="checkbox"/>	Resolución de calificación ambiental favorable del proyecto, cuando proceda según Art. 25 bis de la Ley 19.300.
<input checked="" type="checkbox"/>	Fotocopia patente municipal al día del Arquitecto y demás profesionales que concurren con informes o nuevos antecedentes.
<input checked="" type="checkbox"/>	Certificado de inscripción vigente del Revisor Independiente, cuando proceda.
<input type="checkbox"/>	Certificado de inscripción vigente del Inspector Técnico de Obra, cuando proceda.
<input checked="" type="checkbox"/>	Certificado de inscripción vigente del Revisor de Cálculo Estructural, cuando proceda.
<input checked="" type="checkbox"/>	Documentos actualizados, cuando corresponda según inciso cuarto Art. 5.2.6. de la OGUC
<input type="checkbox"/>	Documentación que acredite la ejecución de las medidas correspondientes o boletas bancarias o póliza de seguro que garantice las acciones contenidas en el EISTU, IMIV o IVB, según corresponda.

<input type="checkbox"/>	Comprobante de pago de aporte o la ejecución o garantía de los estudios, proyectos, obras y medidas en los casos de crecimiento urbano por densificación según corresponda. (Exigible conforme al plazo establecido en el Artículo primero transitorio de la Ley N° 20.958)
<input type="checkbox"/>	Comprobante Total de Derechos Municipales en caso de haber convenio de pago.
<input type="checkbox"/>	Otros(indicar):

CERTIFICADOS	INSTALADOR O RESPONSABLE	ORG. EMISOR	N° CERTIFICADO	FECHA	
<input checked="" type="checkbox"/>	Certificado de dotación de agua potable y alcantarillado emitido por la empresa de servicios sanitarios o por la autoridad sanitaria, según corresponda. (*)	Ricardo Posada Copano	AGUAS SAN ISIDRO	1-6MGTLYY	12-nov-2024
<input checked="" type="checkbox"/>	Documentos a que se refieren los Art. 5.9.2. y 5.9.3. de la OGUC de instalaciones eléctricas interiores e instalaciones interiores de gas, cuando proceda.	Juan Pablo Gaete	SEC TE1	3254896 3254908 3209185 3287522	09-ene-2025
<input checked="" type="checkbox"/>	Documentación de la instalación de ascensores o funiculares, montacargas y escaleras o rampas mecánicas, según N° 2 del Art. 5.9.5., cuando proceda.		Schindler		
<input type="checkbox"/>	Declaración de instalaciones eléctricas de calefacción, central de agua caliente y aire acondicionado, emitida por el instalador, cuando proceda.				
<input checked="" type="checkbox"/>	Certificado de ensayo de los hormigones y otros materiales empleados en la obra, según proceda.	Transportes y Excavaciones	TECNHOR	163.339-1 VARIOS	20-nov-2023
<input checked="" type="checkbox"/>	Certificado que señale la reposición de los pavimentos y obras de ornato existentes con anterioridad al otorgamiento del permiso, en el espacio público que enfrenta al predio. (Cuando corresponda. Ver Circulares DDU 328 y 384)	Transportes y Excavaciones	SERVIU	566	11-September-20;
<input type="checkbox"/>	Certificado que acredite que Proyecto de edificación se encuentra registrado en el Registro de Proyectos Inmobiliarios (RPI), señalado en el decreto N° 167 de 2016, reglamento de la Ley N° 20.808 (Cuando corresponda)				

(\*)En caso de haber mas de un certificado de dotación de agua potable y alcantarillado, usar espacio disponible en notas y si fuera necesario agregar hoja adicional.

PLANOS	
<input type="checkbox"/>	Planos correspondientes al proyecto de Telecomunicaciones.
<input type="checkbox"/>	Plano de evacuación, integrante del Plan de evacuación (cuando corresponda)

6 MODIFICACIONES MENORES (Art. 5.2.8. OGUC)

LISTADO DE PLANOS QUE SE REEMPLAZAN, SE AGREGAN O ELIMINAN	
PLANO N°	CONTENIDO
	Plano de Conjunto

7 GLOSARIO:

D.F.L.: Decreto con Fuerza de Ley	IVB: Informe Vial Básico	SAG: Servicio Agrícola y Ganadero
D.S: Decreto Supremo	LGUC: Ley General de Urbanismo y Construcciones	SEREMI: Secretaría Regional Ministerial
EISTU: Estudio de Impacto Sistema Transporte Urbano	MH: Monumento Histórico	SEIM: Sistema de Evaluación de Impacto en Movilidad.
ICH: Inmueble de Conservación Histórica	MINAGRI: Ministerio de Agricultura.	ZCH: Zona de Conservación Histórica
IMIV: Informe de Mitigación de Impacto Vial	MINVU: Ministerio de Vivienda y Urbanismo	ZOIT: Zona de Interés Turístico
INE: Instituto Nacional de Estadísticas	MTT: Ministerio de Transportes y Telecomunicaciones	ZT: Zona Típica
I.P.T: Instrumento de Planificación Territorial.	OGUC: Ordenanza General de Urbanismo y Construcciones	

NOTAS: (SOLO PARA SITUACIONES ESPECIALES DEL CERTIFICADO)

La presente Recepción cuenta con:  
 - Certificado SEC TC6 N°3276911 de fecha 19-02-2025  
 - Resolución Exenta N°2413611654 de fecha 17-01-2025 que autoriza el Sistema de Extracción de Basuras.  
 - Informe de Calculista respecto a escaleras y juntas de dilatación de fecha agosto 2024.

Mediante el presente Certificado se reciben  
 -32 Departamentos correspondiente a 1.959,76m2, autorizándose su enajenación (Edificio N°2 y N°3)  
 -Superficie común de pasillos edificios 164,68 m2.  
 -Sala Multiuso de 200,01 m2.  
 - Locales comerciales : LC 101 de 66,82 m2 ; LC 102 de 33,00m2 ; LC 103 de 33,00 m2; LC 105 de 34,37m2 ; LC 106 de 92,35 m2

**NOTAS:** (SOLO PARA SITUACIONES ESPECIALES DEL CERTIFICADO)

LC 201 de 33,82 m2 ; LC 202 de 33,00 m2 ; LC 203 de 33,00 m2; LC 204 de 33,00 m2; LC 205 de 82,44m2; LC 206 de 34,40m2; LC 207 de 92,19m2



FRANCISCO JAVIER VARGAS CASTILLO  
DIRECTOR DE OBRAS MUNICIPALES

nombre y firma

**CERTIFICADO DE RECEPCIÓN DEFINITIVA DE OBRAS DE URBANIZACION**



DIRECCION DE OBRAS - MUNICIPALIDAD DE  
**PADRE HURTADO**

**REGIÓN METROPOLITANA**

<input checked="" type="checkbox"/>	URBANO	<input type="checkbox"/>	RURAL
-------------------------------------	--------	--------------------------	-------

N° DE CERTIFICADO	<b>10</b>
Fecha de Aprobación	<b>25 JUN 2025</b>
ROL S.I.I	<b>332-31</b>

**VISTOS:**

- A) Las atribuciones emanadas del Art. 24 de la Ley Orgánica Constitucional de Municipalidades,
- B) Las disposiciones de la Ley General de Urbanismo y Construcciones en especial los Art. 135 y 144, y su Ordenanza General.
- C) La solicitud de Recepción Definitiva de Obras de Urbanización debidamente suscrita por el propietario y el arquitecto correspondiente al expediente S.R.D.U.- 3.4.1. N° R.F.17/25 (EXP 215/24)
- D) Los antecedentes que comprenden el expediente S.R.D.U. 3.4.1. N° R.F.17/25 (EXP 215/24)
- E) Los documentos exigidos en el Art.3.4.1. de la Ordenanza General de Urbanismo y Construcciones.



**RESUELVO:**

1.- Otorgar Certificado de Recepción Definitiva PARCIAL Y FINAL de las obras de urbanización TOTAL O PARCIAL ubicadas en calle/avenida/camino RIO ACONCAGUA N° 1625 localidad o loteo LOTE 5A3 - ETAPA II-B y III PARQUE ACONCAGUA II sector URBANO de conformidad a los planos y antecedentes timbrados por esta D.O.M., que forman parte del presente certificado, correspondientes al expediente S.R.D.U. - 3.4.1. R.F.17/25 (EXP 215/24)

2.- Dejar constancia que el presente certificado reemplaza el certificado de obras de urbanización garantizadas N° ////////// fecha ////////// (si corresponde)

3.- Individualización de Interesados:

NOMBRE O RAZÓN SOCIAL del PROPIETARIO	<u>VIVIENDAS ECONOMICAS CINCO DE ABRIL S.A.</u>	R.U.T.
REPRESENTANTE LEGAL del PROPIETARIO	<u>LUZ VIRGINIA JARA VALENZUELA</u>	R.U.T.
NOMBRE DEL ARQUITECTO RESPONSABLE	<u>MAURICIO ITURRIAGA JERIA</u>	R.U.T.

4.- AUTORIZAR LA TRANSFERENCIA DE DOMINIO:

(En conformidad a los planos que forman parte del presente certificado)

LOTE	MZ	SUPERFICIE (M2)	LOTE	MZ	SUPERFICIE (M2)	LOTE	MZ	SUPERFICIE (M2)
1	M	146,05	6	N	84,83	30	N	70,71
2	M	61,47	7	N	60,00	31	N	60,00
3	M	61,47	8	N	60,00	32	N	60,00
4	M	61,47	9	N	70,90	33	N	90,52
5	M	73,84	10	N	70,90	SUBTOTAL MZ N		2.265,00
6	M	73,84	11	N	60,00	LOTE	MZ	SUPERFICIE (M2)
7	M	61,47	12	N	60,00	1	Ñ	123,50
8	M	61,47	13	N	60,00	2	Ñ	62,93
9	M	61,47	14	N	60,00	3	Ñ	63,61
10	M	61,47	15	N	70,57	4	Ñ	122,20
11	M	73,84	16	N	70,71	5	Ñ	82,06
12	M	73,84	17	N	60,00	6	Ñ	60,00
13	M	61,47	18	N	60,00	7	Ñ	60,00
14	M	61,54	19	N	93,83	8	Ñ	60,00
15	M	61,60	20	N	87,62	9	Ñ	72,35
16	M	100,29	21	N	60,00	10	Ñ	72,22
AREA VERDE 2		894,93	22	N	60,00	11	Ñ	60,00
SUBTOTAL MZ M		1.156,60	23	N	70,90	12	Ñ	60,00
LOTE	MZ	SUPERFICIE (M2)	24	N	70,90	13	Ñ	72,81
1	N	96,43	25	N	60,00	14	Ñ	72,67
2	N	64,07	26	N	60,00	15	Ñ	60,00
3	N	64,07	27	N	60,00	16	Ñ	60,00
4	N	64,07	28	N	60,00	17	Ñ	60,00
5	N	93,07	29	N	70,90	18	Ñ	91,00



LOTE	MZ	SUPERFICIE (M2)	LOTE	MZ	SUPERFICIE (M2)	LOTE	MZ	SUPERFICIE (M2)
19	Ñ	85,37	18	P	60,00	12	R	60,00
20	Ñ	60,00	19	P	60,00	13	R	92,47
21	Ñ	60,00	20	P	60,00	14	R	87,93
22	Ñ	72,87	21	P	77,93	15	R	60,00
23	Ñ	72,87	22	P	78,12	16	R	60,00
24	Ñ	60,00	23	P	60,00	17	R	60,33
25	Ñ	60,00	24	P	60,00	18	R	71,56
26	Ñ	60,00	25	P	60,00	19	R	71,82
27	Ñ	60,00	26	P	60,00	20	R	60,00
28	Ñ	73,00	27	P	93,10	21	R	60,00
29	Ñ	73,00	SUBTOTAL MZ P		1.891,51	22	R	103,74
30	Ñ	60,00	LOTE	MZ	SUPERFICIE (M2)	SUBTOTAL MZ R		1.639,18
31	Ñ	60,00	1	Q	106,72	LOTE	MZ	SUPERFICIE (M2)
32	Ñ	89,22	2	Q	63,52	13	V	87,34
SUBTOTAL MZ Ñ		2.261,68	3	Q	63,52	14	V	70,42
LOTE	MZ	SUPERFICIE (M2)	4	Q	63,52	15	V	70,20
1	O	152,98	5	Q	95,81	16	V	69,63
2	O	66,67	6	Q	87,67	17	V	69,81
3	O	65,34	7	Q	60,00	18	V	85,88
4	O	96,19	8	Q	60,00	19	V	86,19
5	O	89,75	9	Q	60,00	20	V	69,01
6	O	60,21	10	Q	71,69	21	V	68,87
7	O	60,28	11	Q	71,69	22	V	68,73
8	O	60,28	12	Q	60,00	23	V	68,62
9	O	60,28	13	Q	60,00	24	V	84,65
10	O	79,54	14	Q	60,00	25	V	84,81
11	O	79,54	15	Q	92,88	26	V	69,15
12	O	60,28	16	Q	87,99	27	V	68,82
13	O	60,21	17	Q	60,00	28	V	68,76
14	O	60,14	18	Q	60,00	29	V	68,64
15	O	93,10	19	Q	60,00	30	V	84,56
SUBTOTAL MZ O		1.144,79	20	Q	79,90	31	V	84,62
LOTE	MZ	SUPERFICIE (M2)	21	Q	79,90	32	V	68,34
1	P	99,32	22	Q	60,00	33	V	68,23
2	P	64,89	23	Q	60,00	34	V	68,00
3	P	64,89	24	Q	60,00	35	V	68,09
4	P	64,67	25	Q	106,67	36	V	107,64
5	P	92,19	SUBTOTAL MZ Q		1.791,48	SUBTOTAL MZ V		1.809,01
6	P	84,64	LOTE	MZ	SUPERFICIE (M2)	SUPERFICIE LOTES		13.959,25
7	P	60,00	1	R	110,20	N° LOTES HABITACIONALES		194
8	P	60,00	2	R	63,93	TOTAL LOTES RESULTANTES		194 + 1AV <sup>2</sup>
9	P	60,00	3	R	63,93	SUPERFICIE VIALIDAD		5.737,66
10	P	60,00	4	R	63,93	SUPERFICIE AREA VERDE N° 2		894,93
11	P	74,45	5	R	100,11	SUPERFICIE TOTAL		20.591,84
12	P	74,45	6	R	95,72			
13	P	60,00	7	R	60,00			
14	P	60,00	8	R	60,00			
15	P	60,00	9	R	86,82			
16	P	94,56	10	R	86,69			
17	P	88,30	11	R	60,00			

5.- Recibir las siguientes obras de urbanización:

- 5.1. PAVIMENTACION Y AGUAS LLUVIAS PASAJE ESTERO PIDUCO TRAMO COMPRENDIDO DESDE CALLE ESTERO ZAPATA HASTA CALLE ESTERO LAMPA.
- 5.2. PAVIMENTACION Y AGUAS LLUVIAS PASAJE ESTERO EL MANZANO TRAMO COMPRENDIDO DESDE CALLE ESTERO ZAPATA HASTA CALLE ESTERO LAMPA.
- 5.3. PAVIMENTACION Y AGUAS LLUVIAS CALLE SEGUNDA TRANSVERSAL DESDE TRAZADO LINEA ST 5 MZ Q PERPENDICULAR A AREA VERDE N°2 HASTA CALLE ESTERO CHACABUCO.
- 5.4. PAVIMENTACION Y AGUAS LLUVIAS PASAJE ESTERO TIL TIL DESDE CALLE SEGUNDA TRANSVERSAL HASTA CALLE ESTERO LAMPA.



Certificado de Ejecución de Redes de Agua Potable y Alcantarillado de Aguas Servidas	CONSTRUCTORA METROPOLITANA S.A.	ESSI S.A.	01,/25	01-04-2025
		ESSI S.A.	02,/25	01-04-2025
Certificado de Ejecución de Redes de Electricidad y Alumbrado Público	ROBERTO HUENUPE GALLARDO	SEC	3289113	07-03-2025
Certificado de Redes de Gas				
Certificado de Ejecución de Redes de Alumbrado Público Areas Verdes	ROBERTO HUENUPE GALLARDO	MPH	22042025-2	22-04-2025
Certificado de Ejecución de Obras de Ornato, Plantación y áreas verdes.	CONSTRUCTORA METROPOLITANA S.A.	MPH	35	14-05-2025
Certificado en que conste la transferencia a dominio municipal de los terrenos correspondientes a cesiones para equipamiento				
Certificado de recepción ejecución de obras SEÑALETICA VIAL horizontal y vertical	CONSTRUCTORA METROPOLITANA S.A.	MPH	13./2025	17-03-2025
CANAL SANTA CRUZ	CONSTRUCTORA METROPOLITANA S.A.	ASOC. CANALES DEL MAIPO	246/2016	00/00/2016
			---	26-08-2021
			283/2015	00/00/2015
UNA VEZ APROBADA LA PRESENTE SOLICITUD SE DEBERÁ ACOMPAÑAR 1 COPIA SENSIBILIZADA Y 5 COPIAS CORRIENTES DEL (LOS) PLANO(S) DE LA PARTE DEL LOTEO CUYAS OBRAS DE URBANIZACIÓN SE RECEPCIONAN.				

NOTA : (SOLO PARA SITUACIONES ESPECIALES DEL CERTIFICADO)

LA PRESENTE RESOLUCION SE RELACIONA CON:

- 1.CRDE N°24 DE FECHA 30/10/2019.
- 2.CRDU N°16 DE FECHA 30/10/2019.
- 3.CRDON N°36 DE FECHA 20/09/2021.
- 4.CRDU N°19 DE FECHA 20/09/2021.
- 5.RMPON N°02 DE FECHA 13/01/2025.
- 6.RMPL N°02 DE FECHA 13/01/2025.
- 7.CERTIFICADO REV. INDEPENDIENTE N° 2501 DE FECHA 19/05/2025
- 8.SERVIDUMBRE CANAL 05/01/2021

  
 FRANCISCO JAVIER VARGAS CASTILLO
   
 DIRECTOR DE OBRAS MUNICIPALES

