



RESOLUCION N° 08 /26

PADRE HURTADO,

08 ABR. 2026

**VISTOS:**

1. Lo establecido en la Ley General de Urbanismo y Construcciones (LGUC), modificada por la Ley N°21.718, sobre Agilización de Permisos de Construcción, que incorpora el artículo 116 bis C.

2. La Ley N°20.285, sobre Acceso a la Información Pública, especialmente en sus artículos 5° y 7°.

3. La Ley N°18.695, Orgánica Constitucional de Municipalidades, particularmente su artículo 24.

**CONSIDERANDO:**

1. Que el artículo 116 bis C de la LGUC, modificado por la Ley N°21.718, dispone que "la municipalidad deberá publicar en su sitio web, a más tardar el quinto día hábil de cada mes, una resolución de la Dirección de Obras Municipales que contenga el listado con todos los permisos y autorizaciones que hubiesen sido otorgados durante el mes anterior, junto con una copia de aquellos. En dicha publicación se dejará expresa constancia de la fecha en que se realiza. A contar de ésta, los permisos y autorizaciones se presumirán de derecho conocidos, para efectos de lo dispuesto en el artículo 118 bis."

2. Las instrucciones impartidas por el Consejo para la Transparencia, mediante Oficio N°11829 de fecha 16-05-2025, que establece el mecanismo de publicación en el sitio de Transparencia Activa respecto a la implementación del artículo 116 bis C de la LGUC, en concordancia con la Ley N°20.285.

**RESUELVO:**

1. **INFÓRMESE** el listado de permisos y autorizaciones otorgados por esta Dirección de Obras Municipales durante el mes de **MARZO de 2026**, contenido en anexo a esta Resolución.

2. **ENVÍESE** la presente Resolución, junto con la copia de los permisos y autorizaciones correspondientes, al encargado de Transparencia Activa municipal, para que realice las publicaciones respectivas conforme a lo dispuesto en el artículo 116 bis C de la LGUC y el artículo 7° de la Ley N°20.285 sobre Acceso a la Información Pública.



**FRANCISCO JAVIER VARGAS CASTILLO**  
INGENIERO CONSTRUCTOR  
DIRECTOR DE OBRAS MUNICIPALES

JLS/ccp

**DISTRIBUCIÓN:**

- Secretaría Municipal
- Dirección de Obras
- C.c.e transparencia@imda.cl

Año	Mes	Número de resolución	Fecha resolución	Denominación	Descripción del objeto del acto	Fecha de la publicación en Transparencia Activa	Enlace a resolución
2026	MARZO	26	02-03-2026	Permiso de obra menor modificación de edificaciones existentes que no alteren su estructura.	Resolución de Edificación	07-04-2026	<a href="https://www.portaltransparencia.cl/PortalPdT/documents/10179/62801/26.pdf_1775573020153/047bfabf-4560-42c4-9eca-a5a58e3acfd0">https://www.portaltransparencia.cl/PortalPdT/documents/10179/62801/26.pdf_1775573020153/047bfabf-4560-42c4-9eca-a5a58e3acfd0</a>
2026	MARZO	27	03-03-2026	Resolución: aprueba modificación de proyecto de edificación obra nueva.	Resolución de Edificación	07-04-2026	<a href="https://www.portaltransparencia.cl/PortalPdT/documents/10179/62801/27.pdf_1775573341816/36c2a9df-4585-4387-abc3-13c62fa2cbee">https://www.portaltransparencia.cl/PortalPdT/documents/10179/62801/27.pdf_1775573341816/36c2a9df-4585-4387-abc3-13c62fa2cbee</a>
2026	MARZO	28	03-03-2006	Permiso de edificación obra nueva.	Resolución de Edificación	07-04-2026	<a href="https://www.portaltransparencia.cl/PortalPdT/documents/10179/62801/28.pdf_1775573446876/1be2bea7-65c7-49b9-ae8-09b41172c424">https://www.portaltransparencia.cl/PortalPdT/documents/10179/62801/28.pdf_1775573446876/1be2bea7-65c7-49b9-ae8-09b41172c424</a>
2026	MARZO	29	11-03-2026	Permiso de obra menor ampliación de vivienda social y otras.	Resolución de Edificación	07-04-2026	<a href="https://www.portaltransparencia.cl/PortalPdT/documents/10179/62801/29.pdf_1775577094475/49ff7866-2951-4725-aaea-59b7b7cb5533">https://www.portaltransparencia.cl/PortalPdT/documents/10179/62801/29.pdf_1775577094475/49ff7866-2951-4725-aaea-59b7b7cb5533</a>
2026	MARZO	30	11-03-2026	Certificado de regularización de edificaciones existentes (dañadas a consecuencia de una catástrofe) permiso y recepción definitiva.	Resolución de Edificación	07-04-2026	<a href="https://www.portaltransparencia.cl/PortalPdT/documents/10179/62801/30.pdf_1775579873224/65305c11-362b-453b-a26c-17f80168e0a9">https://www.portaltransparencia.cl/PortalPdT/documents/10179/62801/30.pdf_1775579873224/65305c11-362b-453b-a26c-17f80168e0a9</a>
2026	MARZO	31	11-03-2026	Permiso de edificación obra nueva.	Resolución de Edificación	07-04-2026	<a href="https://www.portaltransparencia.cl/PortalPdT/documents/10179/62801/31.pdf_1775580014362/ddae3f46-cb9e-48f4-a952-ec07a8ec6533">https://www.portaltransparencia.cl/PortalPdT/documents/10179/62801/31.pdf_1775580014362/ddae3f46-cb9e-48f4-a952-ec07a8ec6533</a>
2026	MARZO	32	12-03-2026	Resolución: aprueba modificación de proyecto de edificación obra nueva.	Resolución de Edificación	07-04-2026	<a href="https://www.portaltransparencia.cl/PortalPdT/documents/10179/62801/32.pdf_1775580187331/f2aa8ba3-1d31-4b24-a5f6-88ae0cbe5cb4">https://www.portaltransparencia.cl/PortalPdT/documents/10179/62801/32.pdf_1775580187331/f2aa8ba3-1d31-4b24-a5f6-88ae0cbe5cb4</a>
2026	MARZO	33	13-03-2026	Permiso de edificación obra nueva.	Resolución de Edificación	07-04-2026	<a href="https://www.portaltransparencia.cl/PortalPdT/documents/10179/62801/33.pdf_1775580634763/9cc4ab26-06e9-4c3a-b194-5567a87f53a3">https://www.portaltransparencia.cl/PortalPdT/documents/10179/62801/33.pdf_1775580634763/9cc4ab26-06e9-4c3a-b194-5567a87f53a3</a>
2026	MARZO	34	13-03-2026	Permiso de edificación obra nueva.	Resolución de Edificación	07-04-2026	<a href="https://www.portaltransparencia.cl/PortalPdT/documents/10179/62801/34.pdf_1775581025704/d46ff950-be43-41ee-a0f2-bd8ec1edbb77">https://www.portaltransparencia.cl/PortalPdT/documents/10179/62801/34.pdf_1775581025704/d46ff950-be43-41ee-a0f2-bd8ec1edbb77</a>

2026	MARZO	35	18-03-2026	Certificado de regularización de edificaciones existentes (dañadas a consecuencia de una catástrofe) permiso y recepción definitiva.	Resolución de Edificación	07-04-2026	<a href="https://www.portaltransparencia.cl/PortalPdT/documents/10179/62801/35.pdf_1775581121985/36caeadb-1253-499e-bc52-286147a338c8">https://www.portaltransparencia.cl/PortalPdT/documents/10179/62801/35.pdf_1775581121985/36caeadb-1253-499e-bc52-286147a338c8</a>
2026	MARZO	36	19-03-2026	Permiso de edificación ampliación mayor a 100 m2.	Resolución de Edificación	07-04-2026	<a href="https://www.portaltransparencia.cl/PortalPdT/documents/10179/62801/36.pdf_1775581225509/f36ceab6-0500-4471-854d-872539a2b218">https://www.portaltransparencia.cl/PortalPdT/documents/10179/62801/36.pdf_1775581225509/f36ceab6-0500-4471-854d-872539a2b218</a>
2026	MARZO	37	19-03-2026	Autorización de obras preliminares y/o demolición.	Resolución de Edificación	07-04-2026	<a href="https://www.portaltransparencia.cl/PortalPdT/documents/10179/62801/37.pdf_1775581724297/18730c49-8aef-45b0-bb82-a204c9d4c91f">https://www.portaltransparencia.cl/PortalPdT/documents/10179/62801/37.pdf_1775581724297/18730c49-8aef-45b0-bb82-a204c9d4c91f</a>
2026	MARZO	38	23-03-2026	Permiso de edificación obra nueva.	Resolución de Edificación	07-04-2026	<a href="https://www.portaltransparencia.cl/PortalPdT/documents/10179/62801/38.pdf_1775581874699/ad499c3b-b2da-488d-a138-72ca349bf187">https://www.portaltransparencia.cl/PortalPdT/documents/10179/62801/38.pdf_1775581874699/ad499c3b-b2da-488d-a138-72ca349bf187</a>
2026	MARZO	39	24-03-2026	Resolución: aprueba modificación de proyecto de edificación obra nueva.	Resolución de Edificación	07-04-2026	<a href="https://www.portaltransparencia.cl/PortalPdT/documents/10179/62801/39.pdf_1775582355212/5c5b9cdc-ea30-47dd-8830-f9b7a47f978a">https://www.portaltransparencia.cl/PortalPdT/documents/10179/62801/39.pdf_1775582355212/5c5b9cdc-ea30-47dd-8830-f9b7a47f978a</a>
2026	MARZO	40	24-03-2026	Resolución: aprueba modificación de proyecto de edificación obra nueva.	Resolución de Edificación	07-04-2026	<a href="https://www.portaltransparencia.cl/PortalPdT/documents/10179/62801/40.pdf_1775582020571/49282cf1-a1f8-4d5f-8835-2cd3cbb0451f">https://www.portaltransparencia.cl/PortalPdT/documents/10179/62801/40.pdf_1775582020571/49282cf1-a1f8-4d5f-8835-2cd3cbb0451f</a>
2026	MARZO	6	05-03-2026	Certificado de recepción definitiva de obras de edificación.	Recepción de Edificación	07-04-2026	<a href="https://www.portaltransparencia.cl/PortalPdT/documents/10179/62801/06.pdf_1775595580054/1840bc9a-c497-43b3-87a9-b779c486e0b0">https://www.portaltransparencia.cl/PortalPdT/documents/10179/62801/06.pdf_1775595580054/1840bc9a-c497-43b3-87a9-b779c486e0b0</a>
2026	MARZO	7	09-03-2026	Certificado de recepción definitiva de obras de edificación.	Recepción de Edificación	07-04-2026	<a href="https://www.portaltransparencia.cl/PortalPdT/documents/10179/62801/07.pdf_1775597184580/05720064-f9e8-4a44-a04b-699f02acc2f7">https://www.portaltransparencia.cl/PortalPdT/documents/10179/62801/07.pdf_1775597184580/05720064-f9e8-4a44-a04b-699f02acc2f7</a>
2026	MARZO	8	11-03-2026	Certificado de recepción definitiva de obras de edificación.	Recepción de Edificación	07-04-2026	<a href="https://www.portaltransparencia.cl/PortalPdT/documents/10179/62801/08.pdf_1775597273240/e4ac650e-8724-4c33-ba36-c68829554313">https://www.portaltransparencia.cl/PortalPdT/documents/10179/62801/08.pdf_1775597273240/e4ac650e-8724-4c33-ba36-c68829554313</a>
2026	MARZO	9	19-03-2026	Certificado de recepción definitiva de obras de edificación.	Recepción de Edificación	07-04-2026	<a href="https://www.portaltransparencia.cl/PortalPdT/documents/10179/62801/09.pdf_1775597382930/359fc1b8-5e14-4205-ac4a-551dc43d3398">https://www.portaltransparencia.cl/PortalPdT/documents/10179/62801/09.pdf_1775597382930/359fc1b8-5e14-4205-ac4a-551dc43d3398</a>



## CERTIFICADO DE RECEPCIÓN DEFINITIVA DE OBRAS DE EDIFICACIÓN

OBRA NUEVA

DIRECCIÓN DE OBRAS MUNICIPALES DE :  
PADRE HURTADO

REGIÓN: METROPOLITANA DE SANTIAGO

NÚMERO DE CERTIFICADO
06
FECHA
05 MAR. 2020
ROL SII
332-114

### VISTOS

- A) Las atribuciones emanadas del Art. 24 de la Ley Orgánica Constitucional de Municipalidades.
- B) Las disposiciones de la Ley General de Urbanismo y Construcciones en especial el Art.144, su ordenanza General, y el instrumento de planificación territorial.
- C) Las disposiciones del artículo 7° de la Ley N° 18.168, Ley General de Telecomunicaciones, tratándose de proyectos de edificación que corespondan a proyectos inmobiliarios que deban registrarse en el registro de proyectos inmobiliarios RPI.
- D) La solicitud de recepción definitiva de edificación debidamente suscrita por el propietario y arquitecto correspondiente al expediente S.R.D DE O.N. N° 42-25
- E) El informe del arquitecto que señala que las obras se han ejecutado conforme al permiso aprobado, incluidas sus modificaciones.
- F) El informe del Revisor Independiente, cuando lo hubiere, que certifica que las obras de edificación se ejecutaron conforme al permiso aprobado.
- G) El informe del Inspector Técnico de Obra que señala que la obra se construyó conforme a las normas técnicas de construcción aplicables y al permiso, incluidas sus modificaciones. (cuando la obra hubiere contando con tal profesional)
- H) La Declaración Jurada del Constructor a cargo de la obra, donde afirma que las medidas de Gestión y Control de Calidad fueron aplicadas.
- I) Los antecedentes que comprenden el expediente P.O.N N° 106-25
- J) Los antecedentes exigidos a los Art. 5.2.5. y 5.2.6. de la Ordenanza General de Urbanismo y Construcciones.
- K) Que se da cumplimiento al Art. 70 de la LGUC de la siguiente forma, según el crecimiento urbano que genera (en el caso de proyectos que conlleven crecimiento urbano por densificación, es exigible solo a partir del plazo establecido en el Artículo primero transitorio de la Ley N° 20.958):

Crecimiento Urbano por Extensión	Crecimiento Urbano por Densificación
<input type="checkbox"/> Cesión de terrenos (*)	<input checked="" type="checkbox"/> Cesión de terrenos (**) <input type="checkbox"/> Aporte en Dinero (***). (Canceló el siguiente monto: \$ _____, según (GIM y fecha): _____) <input type="checkbox"/> Otro (especificar) _____

(\*) Este caso solo puede darse en un loteo con construcción simultánea, y las cesiones se perfeccionan conforme al Art. 135 de la LGUC al momento de la Recepción definitiva de las Obras de Urbanización.

(\*\*) En este caso las cesiones contempladas en el proyecto se perfeccionan al momento de la presente Recepción Definitiva, conforme al Art. 2.2.5. Bis de la OGUC, salvo que se trate de condominios con áreas afectas a declaratoria de utilidad pública, en cuyo caso, dichas cesiones se perfeccionarán al momento de la recepción de las obras de urbanización.

(\*\*\*) El pago debe realizarse en forma previa a la recepción. En caso de recepciones parciales, el pago debe ser proporcional a la densidad de ocupación de la parte que se recibe.

### RESUELVO

1. Otorgar certificado de Recepción definitiva PARCIAL de la obra destinada a EQUIPAMIENTO EDUCACION  
(Total o Parcial)
- ubicada en calle/avenida/camino EL TREBOL N° 1161
- Lote N° 1 manzana \_\_\_\_\_ localidad o loteo CHACRAS LAS PALMERAS
- sector URBANO de conformidad a los planos y antecedentes timbrados por esta DOM que forman parte del presente certificado, que incluye edificación (es) con una superficie edificada total de \_\_\_\_\_ m2, y las obras de mitigación contempladas en el IMIV que fueron CAUCIONADAS, según consta en \_\_\_\_\_  
(EISTU - IMIV - IVB) (Ejecutadas o Cauccionadas)
- de fecha \_\_\_\_\_  
(Documento o Tipo de Garantía)
2. Dejar constancia: Que la presente recepción se otorga amparado en las siguientes autorizaciones especiales: \_\_\_\_\_  
Plazos de la autorización: \_\_\_\_\_  
(Art.121, Art.122, Art.123, Art.124 de la Ley General de Urbanismo y Construcciones)
3. Antecedentes del Proyecto  
NOMBRE DEL PROYECTO : COLEGIO AMANECER II
- 3.1 DATOS DEL PROPIETARIO:

NOMBRE O RAZÓN SOCIAL DEL PROPIETARIO		R.U.T.	
INMOBILIARIA AMANECER SPA		76.756.928-9	
REPRESENTANTE LEGAL DEL PROPIETARIO		R.U.T.	
EULOGIO ANTONIO VASQUEZ ALARCON		10.403.614-7	
DIRECCIÓN: Nombre de la vía	N°	Local/ Of/ Depto	Localidad
EL TREBOL	1161		
COMUNA	CORREO ELECTRÓNICO	TELÉFONO FIJO	TELÉFONO CELULAR
PADRE HURTADO	evasquez@colegioamanecer.net		+569 98428153
PERSONERÍA DEL REPRESENTANTE LEGAL :	SE ACREDITÓ MEDIANTE _____ DE FECHA _____		

<input checked="" type="checkbox"/>	Comprobante de pago de aporte o la ejecución o garantía de los estudios, proyectos, obras y medidas en los casos de crecimiento urbano por densificación según corresponda. (Exigible conforme al plazo establecido en el Artículo primero transitorio de la Ley N° 20.958)
<input type="checkbox"/>	Comprobante Total de Derechos Municipales en caso de haber convenio de pago.
<input type="checkbox"/>	Otros(Indicar):

CERTIFICADOS	INSTALADOR O RESPONSABLE	ORG. EMISOR	N° CERTIFICADO	FECHA
<input checked="" type="checkbox"/> Certificado de dotación de agua potable y alcantarillado emitido por la empresa de servicios sanitarios o por la autoridad sanitaria, según corresponda. (*)	MAURICIO RIVERA C.	AGUAS ANDINAS	1-825QLQQ	19-feb-2026
<input checked="" type="checkbox"/> Documentos a que se refieren los Art. 5.9.2. y 5.9.3. de la OGUC de instalaciones eléctricas interiores e instalaciones interiores de gas, cuando proceda.	VICTOR RAFAEL CASTRO CASTILLO	SEC	000003454892	10-nov-2025
<input checked="" type="checkbox"/> Documentación de la instalación de ascensores o funiculares, montacargas y escaleras o rampas mecánicas, según N° 2 del Art. 5.9.5., cuando proceda.	TK ELEVADORES CHILE SPA	SEREMI	91	16-ene-2026
<input type="checkbox"/> Declaración de instalaciones eléctricas de calefacción, central de agua caliente y aire acondicionado, emitida por el instalador, cuando proceda.				
<input checked="" type="checkbox"/> Certificado de ensaye de los hormigones y otros materiales empleados en la obra, según proceda.	CARLOS LIZAMA SEGUIRA	SANTA LAURA	2807709	29-mayo-2025
<input type="checkbox"/> Certificado que señale la reposición de los pavimentos y obras de ornato existentes con anterioridad al otorgamiento del permiso, en el espacio público que enfrenta al predio. (Cuando corresponda. Ver Circulares DDU 326 y 384)				
<input type="checkbox"/> Certificado que acredite que Proyecto de edificación se encuentra registrado en el Registro de Proyectos Inmobiliarios (RPI), señalado en el decreto N° 167 de 2016, reglamento de la Ley N° 20.808 (Cuando corresponda)				

(\*)En caso de haber mas de un certificado de dotación de agua potable y alcantarillado, usar espacio disponible en notas y si fuera necesario agregar hoja adicional.

PLANOS	
<input type="checkbox"/>	Planos correspondientes al proyecto de Telecomunicaciones.
<input type="checkbox"/>	Plano de evacuación, integrante del Plan de evacuación (cuando corresponda)

6 MODIFICACIONES MENORES (Art. 5.2.8. OGUC)

LISTADO DE PLANOS QUE SE REEMPLAZAN, SE AGREGAN O ELIMINAN	
PLANO N°	CONTENIDO
L1	PLANTA DE EMPLAZAMIENTO
L2	PLANTA GENERAL PRIMER PISO
L3	PLANTA GENERAL SEGUNDO PISO
L4	PLANTA SUPERFICIE PARA RECEPCION PARCIAL

7 GLOSARIO:

D.F.L.: Decreto con Fuerza de Ley	IVB: Informe Vial Básico	SAG: Servicio Agrícola y Ganadero
D.S: Decreto Supremo	LGUC: Ley General de Urbanismo y Construcciones	SEREMI: Secretaría Regional Ministerial
EISTU: Estudio de Impacto Sistema Transporte Urbano	MH: Monumento Histórico	SEIM: Sistema de Evaluación de Impacto en Movilidad.
ICH: Inmueble de Conservación Histórica	MINAGRI: Ministerio de Agricultura.	ZCH: Zona de Conservación Histórica
IMIV: Informe de Mitigación de Impacto Vial	MINVU: Ministerio de Vivienda y Urbanismo	ZOIT: Zona de Interés Turístico
INE: Instituto Nacional de Estadísticas	MTT: Ministerio de Transportes y Telecomunicaciones	ZT: Zona Típica
I.P.T: Instrumento de Planificación Territorial.	OGUC: Ordenanza General de Urbanismo y Construcciones	

**NOTAS:** (SOLO PARA SITUACIONES ESPECIALES DEL CERTIFICADO)

Se realiza la Recepción Parcial del Permiso N°150 de fecha 13.12.2024 con Modificación de Resolución N°49 de fecha 12.06.2025, por una superficie de:  
 Superficie a Recibir: 1.266,59m<sup>2</sup>  
 Superficie Pendiente: 52,25m<sup>2</sup>

Expediente cuenta con Certificado de Instalaciones Interiores de Gas, folio N° 000003523639 de fecha de inscripción 03.03.2026.

Expediente cuenta "Certificado de Fianza", el cual garantiza la ejecución de Obras de Mitigación referidas a la Ley N°20.958.

**CERTIFICADO DE RECEPCIÓN DEFINITIVA DE OBRAS DE EDIFICACIÓN**

OBRA NUEVA

DIRECCIÓN DE OBRAS MUNICIPALES DE :  
PADRE HURTADO

REGIÓN: METROPOLITANA DE SANTIAGO

NÚMERO DE CERTIFICADO	07
FECHA	09 MAR. 2026
ROL SII	334-464



**VISTOS**

- A) Las atribuciones emanadas del Art. 24 de la Ley Orgánica Constitucional de Municipalidades.
- B) Las disposiciones de la Ley General de Urbanismo y Construcciones en especial el Art.144, su ordenanza General, y el instrumento de planificación territorial.
- C) Las disposiciones del artículo 7° de la Ley N° 18.166, Ley General de Telecomunicaciones, tratándose de proyectos de edificación que corespondan a proyectos inmobiliarios que deban registrarse en el registro de proyectos inmobiliarios RPI.
- D) La solicitud de recepción definitiva de edificación debidamente suscrita por el propietario y arquitecto correspondiente al expediente N° 05/26
- E) El informe del arquitecto que señala que las obras se han ejecutado conforme al permiso aprobado, incluidas sus modificaciones.
- F) El informe del Revisor Independiente, cuando lo hubiere, que certifica que las obras de edificación se ejecutaron conforme al permiso aprobado.
- G) El informe del Inspector Técnico de Obra que señala que la obra se construyó conforme a las normas técnicas de construcción aplicables y al permiso, incluidas sus modificaciones. (cuando la obra hubiere contando con tal profesional)
- H) La Declaración Jurada del Constructor a cargo de la obra, donde afirma que las medidas de Gestión y Control de Calidad fueron aplicadas.
- I) Los antecedentes que comprenden el expediente P.ON / MP / MP N° 260/23-341/23-221/25
- J) Los antecedentes exigidos a los Art. 5.2.5. y 5.2.6. de la Ordenanza General de Urbanismo y Construcciones.
- K) Que se da cumplimiento al Art. 70 de la LGUC de la siguiente forma, según el crecimiento urbano que genera (en el caso de proyectos que conlleven crecimiento urbano por densificación, es exigible solo a partir del plazo establecido en el Artículo primero transitorio de la Ley N° 20.958):

Crecimiento Urbano por Extensión	Crecimiento Urbano por Densificación
<input type="checkbox"/> Cesión de terrenos (*)	<input type="checkbox"/> Cesión de terrenos (**) <input checked="" type="checkbox"/> Aporte en Dinero (***) (Canceló el siguiente monto: \$ 56.668/13145/4007, según (GIM y fecha): 05-mar-2026) <input type="checkbox"/> Otro (especificar)

(\*) Este caso solo puede darse en un loteo con construcción simultánea, y las cesiones se perfeccionan conforme al Art. 135 de la LGUC al momento de la Recepción definitiva de las Obras de Urbanización.  
 (\*\*) En este caso las cesiones contempladas en el proyecto se perfeccionan al momento de la presente Recepción Definitiva, conforme al Art. 2.2.5. Bis de la OGUC, salvo que se trate de condominios con áreas afectas a declaratoria de utilidad pública, en cuyo caso, dichas cesiones se perfeccionarán al momento de la recepción de las obras de urbanización.  
 (\*\*\*) El pago debe realizarse en forma previa a la recepción. En caso de recepciones parciales, el pago debe ser proporcional a la densidad de ocupación de la parte que se recibe.

**RESUELVO**

1. Otorgar certificado de Recepción definitiva TOTAL de la obra destinada a VIVIENDA UNIFAMILIAR  
(Total o Parcial)  
 ubicada en calle/avenida/camino CAMINO SERVIDUMBRE N° S/N  
 Lote N° 32 manzana \_\_\_\_\_ localidad o loteo LOS CIRUELOS  
 sector RURAL de conformidad a los planos y antecedentes timbrados por esta DOM que forman parte del presente certificado, que incluye edificación (es) con una superficie edificada total de 189,10 m2, y las obras de mitigación contempladas en el \_\_\_\_\_ que fueron \_\_\_\_\_, según consta en \_\_\_\_\_  
(EISTU - IMIV - IVB) (Ejecutadas o Cauionadas)  
 \_\_\_\_\_ de fecha \_\_\_\_\_  
(Documento o Tipo de Garantía)
2. Dejar constancia: Que la presente recepción se otorga amparado en las siguientes autorizaciones especiales: \_\_\_\_\_  
(Art.121, Art.122, Art.123 ,Art.124 de la Ley General de Urbanismo y Construcciones) Plazos de la autorización: \_\_\_\_\_

**3. Antecedentes del Proyecto**

NOMBRE DEL PROYECTO : VIVIENDA UNIFAMILIAR

**3.1 DATOS DEL PROPIETARIO:**

NOMBRE O RAZÓN SOCIAL DEL PROPIETARIO		R.U.T.	
CARLOS JOPIA PALACIOS		[REDACTED]	
REPRESENTANTE LEGAL DEL PROPIETARIO		R.U.T.	
---		---	
DIRECCIÓN: Nombre de la vía	N°	Local/ Of/ Depto	Localidad
[REDACTED]	[REDACTED]	[REDACTED]	[REDACTED]
COMUNA	CORREO ELECTRÓNICO	TELÉFONO FIJO	TELÉFONO CELULAR
[REDACTED]	[REDACTED]	[REDACTED]	[REDACTED]
PERSONERÍA DEL REPRESENTANTE LEGAL :		SE ACREDITÓ MEDIANTE _____	
		DE FECHA _____	

3.2 INDIVIDUALIZACIÓN DE LOS PROFESIONALES

NOMBRE O RAZÓN SOCIAL de la empresa del <b>ARQUITECTO</b> (cuando corresponda)		R.U.T
NOMBRE DEL PROFESIONAL <b>ARQUITECTO</b> RESPONSABLE	ROMINA CARRASCO VERA	R.U.T
NOMBRE DEL <b>CALCULISTA</b> (cuando corresponda)	ROMINA CARRASCO VERA	R.U.T
NOMBRE DEL <b>CONSTRUCTOR</b>	ROMINA CARRASCO VERA	R.U.T
NOMBRE DEL <b>INSPECTOR TÉCNICO DE OBRA</b> (cuando corresponda)		INSCRIPCIÓN REGISTRO
		CATEGORÍA N°
NOMBRE DEL <b>REVISOR INDEPENDIENTE</b> (cuando corresponda)		REGISTRO
		CATEGORÍA
NOMBRE O RAZÓN SOCIAL DEL <b>REVISOR DEL PROYECTO DE CALCULO ESTRUCTURAL</b> (cuando corresponda)		REGISTRO
		CATEGORÍA
NOMBRE DEL PROFESIONAL RESPONSABLE DE LA <b>REVISIÓN DEL PROYECTO DE CÁLCULO ESTRUCTURAL</b>		R.U.T

4 CARACTERÍSTICAS PRINCIPALES DE LA RECEPCIÓN

4.1 ANTECEDENTES DEL PERMISO

PERMISO QUE SE RECIBE	NÚMERO	FECHA	SUP.TOTAL(M2)
P.ON	50	10-feb-1999	138,90
MODIFICACIÓN DEL PROYECTO (*): RESOLUCIÓN N°	14	FECHA	13-ene-2026
(*)En caso de haber mas de una modificación de proyecto usar espacio disponible en notas y si fuera necesario agregar hoja adicional.			
MODIFICACIONES MENORES (Art. 5.2.8. OGUC) (Especificar)			
RECEPCIÓN PARCIAL	<input type="checkbox"/> SÍ	<input checked="" type="checkbox"/> NO	SUPERFICIE DESTINO
PARTE A RECIBIR			

4.2 TIPO DE PROYECTO

<input type="checkbox"/> CONDOMINIO TIPO A	<input type="checkbox"/> CONDOMINIO TIPO B
<input type="checkbox"/> EDIFICACIONES EN LOTEOS CON CONSTRUCCIÓN SIMULTÁNEA	<input type="checkbox"/> URBANIZACIÓN RECIBIDA
<input type="checkbox"/> URBANIZACIÓN GARANTIZADA	<input type="checkbox"/> RECEPCIÓN DE URBANIZACIÓN SOLICITADA CONJUNTAMENTE

En loteos con construcción simultánea, sólo se podrán recibir edificaciones con obras de urbanización garantizadas en los casos señalados en el inciso final del artículo 129 de la Ley General de Urbanismo y Construcciones.

5 ANTECEDENTES QUE SE ADJUNTARON

(Artículos 5.2.5., 5.2.6., 5.9.3., 5.9.4., 5.9.6., y 5.9.7. de la OGUC)

DOCUMENTOS	
<input checked="" type="checkbox"/>	Informe del Arquitecto que certifique que las obras se han ejecutado conforme al permiso aprobado, incluidas sus modificaciones (según inciso segundo Art. 144 LGUC).
<input type="checkbox"/>	Informe del Revisor independiente, si lo hubiere, que certifique que las obras se han ejecutado conforme al permiso aprobado, incluidas sus modificaciones (según inciso segundo Art. 144 LGUC).
<input checked="" type="checkbox"/>	Informe del Inspector Técnico de Obras, si corresponde, que señale que las obras se ejecutaron conforme a las normas técnicas de construcción aplicables a la ejecución de la obra y al permiso de construcción aprobado, incluidas sus modificaciones. (según inciso segundo Art. 144 LGUC).
<input checked="" type="checkbox"/>	Declaración jurada simple del constructor a cargo de la obra, afirmando que las medidas de gestión y de control de calidad fueron aplicadas (según inciso tercero Art. 143 de la LGUC)
<input checked="" type="checkbox"/>	Libro de obras.
<input type="checkbox"/>	Copla del Plan de evacuación ingresado al cuerpo de bomberos respectivo (según inciso tercero Art. 144 LGUC).
<input type="checkbox"/>	Informe favorable del proyectista de telecomunicaciones y Registro de las mediciones de los puntos de la RIT, si corresponde.
<input type="checkbox"/>	Resolución de calificación ambiental favorable del proyecto, cuando proceda según Art. 25 bis de la Ley 19.300.
<input checked="" type="checkbox"/>	Fotocopia patente municipal al día del Arquitecto y demás profesionales que concurren con informes o nuevos antecedentes.
<input type="checkbox"/>	Certificado de inscripción vigente del Revisor Independiente, cuando proceda.
<input type="checkbox"/>	Certificado de inscripción vigente del Inspector Técnico de Obra, cuando proceda.
<input type="checkbox"/>	Certificado de inscripción vigente del Revisor de Cálculo Estructural, cuando proceda.
<input checked="" type="checkbox"/>	Documentos actualizados, cuando corresponda según inciso cuarto Art. 5.2.6. de la OGUC
<input type="checkbox"/>	Documentación que acredite la ejecución de las medidas correspondientes o boletas bancarias o póliza de seguro que garantice las acciones contenidas en el EISTU, IMIV o IVB, según corresponda.



NOTAS: (SOLO PARA SITUACIONES ESPECIALES DEL CERTIFICADO)

TIMBRE



FRANCISCO JAVIER VARGAS CASTILLO  
DIRECTOR DE OBRAS MUNICIPALES

nombre y firma

**CERTIFICADO DE RECEPCIÓN DEFINITIVA DE OBRAS DE EDIFICACIÓN**



OBRA NUEVA  
 DIRECCIÓN DE OBRAS MUNICIPALES DE :  
**PADRE HURTADO**

REGIÓN: **METROPOLITANA DE SANTIAGO**

NÚMERO DE CERTIFICADO	<b>08</b>
FECHA	<b>11 MAR. 2026</b>
ROL SII	<b>1100-137</b>

**VISTOS**

- A) Las atribuciones emanadas del Art. 24 de la Ley Orgánica Constitucional de Municipalidades.
- B) Las disposiciones de la Ley General de Urbanismo y Construcciones en especial el Art.144, su ordenanza General, y el instrumento de planificación territorial.
- C) Las disposiciones del artículo 7° de la Ley N° 18.168, Ley General de Telecomunicaciones, tratándose de proyectos de edificación que corespondan a proyectos inmobiliarios que deban registrarse en el registro de proyectos inmobiliarios RPI.
- D) La solicitud de recepción definitiva de edificación debidamente suscrita por el propietario y arquitecto correspondiente al expediente N° 02/26
- E) El informe del arquitecto que señala que las obras se han ejecutado conforme al permiso aprobado, incluidas sus modificaciones.
- F) El informe del Revisor Independiente, cuando lo hubiere, que certifica que las obras de edificación se ejecutaron conforme al permiso aprobado.
- G) El informe del Inspector Técnico de Obra que señala que la obra se construyó conforme a las normas técnicas de construcción aplicables y al permiso, incluidas sus modificaciones. (cuando la obra hubiere contando con tal profesional)
- H) La Declaración Jurada del Constructor a cargo de la obra, donde afirma que las medidas de Gestión y Control de Calidad fueron aplicadas.
- I) Los antecedentes que comprenden el expediente P.ON N° 200/23
- J) Los antecedentes exigidos a los Art. 5.2.5. y 5.2.6. de la Ordenanza General de Urbanismo y Construcciones.
- K) Que se da cumplimiento al Art. 70 de la LGUC de la siguiente forma, según el crecimiento urbano que genera (en el caso de proyectos que conlleven crecimiento urbano por densificación, es exigible solo a partir del plazo establecido en el Artículo primero transitorio de la Ley N° 20.958):

Crecimiento Urbano por Extensión	Crecimiento Urbano por Densificación
<input type="checkbox"/> Cesión de terrenos (*)	<input type="checkbox"/> Cesión de terrenos (**) <input checked="" type="checkbox"/> Aporte en Dinero (***) (Canceló el siguiente monto: \$ <u>77.028 / 4324</u> , según (GIM y fecha): <u>24-feb-2026</u> ) <input type="checkbox"/> Otro (especificar) _____

(\*) Este caso solo puede darse en un loteo con construcción simultánea, y las cesiones se perfeccionan conforme al Art. 135 de la LGUC al momento de la Recepción definitiva de las Obras de Urbanización.  
 (\*\*) En este caso las cesiones contempladas en el proyecto se perfeccionan al momento de la presente Recepción Definitiva, conforme al Art. 2.2.5. Bis de la OGUC, salvo que se trate de condominios con áreas afectas a declaratoria de utilidad pública, en cuyo caso, dichas cesiones se perfeccionarán al momento de la recepción de las obras de urbanización.  
 (\*\*\*) El pago debe realizarse en forma previa a la recepción. En caso de recepciones parciales, el pago debe ser proporcional a la densidad de ocupación de la parte que se recibe.

**RESUELVO**

1. Otorgar certificado de Recepción definitiva TOTAL de la obra destinada a VIVIENDA UNIFAMILIAR  
(Total o Parcial)  
 ubicada en calle/avenida/camino CAMINO SERVIDUMBRE N° S/N  
 Lote N° 137 manzana \_\_\_\_\_ localidad o loteo COOPERATIVA ASIGNATARIA LA ESPERANZA  
 sector RURAL de conformidad a los planos y antecedentes timbrados por esta DOM que forman parte del presente certificado, que incluye edificación (es) con una superficie edificada total de 360,6 m2, y las obras de mitigación contempladas en el \_\_\_\_\_ que fueron \_\_\_\_\_, según consta en \_\_\_\_\_  
(EISTU - IMIV - IVB) (Ejecutadas o Cauionadas)  
 \_\_\_\_\_ de fecha \_\_\_\_\_  
(Documento o Tipo de Garantía)
2. Dejar constancia: Que la presente recepción se otorga amparado en las siguientes autorizaciones especiales: \_\_\_\_\_  
 Plazos de la autorización: \_\_\_\_\_  
(Art.121, Art.122, Art.123 ,Art.124 de la Ley General de Urbanismo y Construcciones)

3. Antecedentes del Proyecto  
 NOMBRE DEL PROYECTO : VIVIENDA UNIFAMILIAR

3.1 DATOS DEL PROPIETARIO:

NOMBRE O RAZÓN SOCIAL DEL PROPIETARIO		R.U.T.	
LUIS LEYTON CORREA / CRISTIAN LEYTON MORALES / PAMELA GARCIA DIAZ		[REDACTED]	
REPRESENTANTE LEGAL DEL PROPIETARIO		R.U.T.	
---		---	
DIRECCIÓN: Nombre de la vía	N°	Local/ Of/ Depto	Localidad
[REDACTED]	[REDACTED]	[REDACTED]	[REDACTED]
COMUNA	CORREO ELECTRÓNICO	TELÉFONO FIJO	TELÉFONO CELULAR
PADRE HURTADO	[REDACTED]	[REDACTED]	[REDACTED]
PERSONERÍA DEL REPRESENTANTE LEGAL :		SE ACREDITÓ MEDIANTE _____ DE FECHA _____	

3.2 INDIVIDUALIZACIÓN DE LOS PROFESIONALES

NOMBRE O RAZÓN SOCIAL de la empresa del <b>ARQUITECTO</b> (cuando corresponda)		R.U.T
NOMBRE DEL PROFESIONAL <b>ARQUITECTO</b> RESPONSABLE	TIARE SEPULVEDA PANTOJA	R.U.T
NOMBRE DEL <b>CALCULISTA</b> (cuando corresponda)	JESSICA SILVA BUSTAMANTE	R.U.T
NOMBRE DEL <b>CONSTRUCTOR</b>	TIARE SEPULVEDA PANTOJA	R.U.T
NOMBRE DEL <b>INSPECTOR TÉCNICO DE OBRA</b> (cuando corresponda)		INSCRIPCIÓN REGISTRO CATEGORÍA N°
NOMBRE DEL <b>REVISOR INDEPENDIENTE</b> (cuando corresponda)		REGISTRO CATEGORÍA
NOMBRE O RAZÓN SOCIAL DEL <b>REVISOR DEL PROYECTO DE CALCULO ESTRUCTURAL</b> (cuando corresponda)		REGISTRO CATEGORÍA
NOMBRE DEL PROFESIONAL RESPONSABLE DE LA REVISIÓN DEL PROYECTO DE CÁLCULO ESTRUCTURAL		R.U.T

4 CARACTERÍSTICAS PRINCIPALES DE LA RECEPCIÓN

4.1 ANTECEDENTES DEL PERMISO

PERMISO QUE SE RECIBE	NÚMERO	FECHA	SUP.TOTAL(M2)
P.ON	158	24-nov-2023	360,6

MODIFICACIÓN DEL PROYECTO (*): RESOLUCIÓN N°	FECHA

(\*En caso de haber mas de una modificación de proyecto usar espacio disponible en notas y si fuera necesario agregar hoja adicional.

MODIFICACIONES MENORES (Art. 5.2.8. OGUC) (Especificar)

RECEPCIÓN PARCIAL	<input type="checkbox"/> SÍ	<input checked="" type="checkbox"/> NO	SUPERFICIE	DESTINO
PARTE A RECIBIR				

4.2 TIPO DE PROYECTO

<input type="checkbox"/> CONDOMINIO TIPO A	<input type="checkbox"/> CONDOMINIO TIPO B
<input type="checkbox"/> EDIFICACIONES EN LOTEOS CON CONSTRUCCIÓN SIMULTÁNEA	<input type="checkbox"/> URBANIZACIÓN RECIBIDA
<input type="checkbox"/> URBANIZACIÓN GARANTIZADA	<input type="checkbox"/> RECEPCIÓN DE URBANIZACIÓN SOLICITADA CONJUNTAMENTE

En loteos con construcción simultánea, sólo se podrán recibir edificaciones con obras de urbanización garantizadas en los casos señalados en el inciso final del artículo 129 de la Ley General de Urbanismo y Construcciones.

5 ANTECEDENTES QUE SE ADJUNTARON

(Artículos 5.2.5., 5.2.6., 5.9.3., 5.9.4., 5.9.6., y 5.9.7. de la OGUC)

DOCUMENTOS	
<input checked="" type="checkbox"/>	Informe del Arquitecto que certifique que las obras se han ejecutado conforme al permiso aprobado, incluidas sus modificaciones (según inciso segundo Art. 144 LGUC).
<input type="checkbox"/>	Informe del Revisor independiente, si lo hubiere, que certifique que las obras se han ejecutado conforme al permiso aprobado, incluidas sus modificaciones (según inciso segundo Art. 144 LGUC).
<input checked="" type="checkbox"/>	Informe del Inspector Técnico de Obras, si corresponde, que señale que las obras se ejecutaron conforme a las normas técnicas de construcción aplicables a la ejecución de la obra y al permiso de construcción aprobado, incluidas sus modificaciones. (según inciso segundo Art. 144 LGUC).
<input checked="" type="checkbox"/>	Declaración jurada simple del constructor a cargo de la obra, afirmando que las medidas de gestión y de control de calidad fueron aplicadas (según inciso tercero Art. 143 de la LGUC)
<input checked="" type="checkbox"/>	Libro de obras.
<input type="checkbox"/>	Copia del Plan de evacuación ingresado al cuerpo de bomberos respectivo (según inciso tercero Art. 144 LGUC).
<input type="checkbox"/>	Informe favorable del proyectista de telecomunicaciones y Registro de las mediciones de los puntos de la RIT, si corresponde.
<input type="checkbox"/>	Resolución de calificación ambiental favorable del proyecto, cuando proceda según Art. 25 bis de la Ley 19.300.
<input checked="" type="checkbox"/>	Fotocopia patente municipal al día del Arquitecto y demás profesionales que concurren con informes o nuevos antecedentes.
<input type="checkbox"/>	Certificado de inscripción vigente del Revisor Independiente, cuando proceda.
<input type="checkbox"/>	Certificado de inscripción vigente del Inspector Técnico de Obra, cuando proceda.
<input type="checkbox"/>	Certificado de inscripción vigente del Revisor de Cálculo Estructural, cuando proceda.
<input checked="" type="checkbox"/>	Documentos actualizados, cuando corresponda según inciso cuarto Art. 5.2.6. de la OGUC
<input type="checkbox"/>	Documentación que acredite la ejecución de las medidas correspondientes o boletas bancarias o póliza de seguro que garantice las acciones contenidas en el EISTU, IMIV o IVB, según corresponda.

<input checked="" type="checkbox"/>	Comprobante de pago de aporte o la ejecución o garantía de los estudios, proyectos, obras y medidas en los casos de crecimiento urbano por densificación según corresponda. (Exigible conforme al plazo establecido en el Artículo primero transitorio de la Ley N° 20.958)
<input type="checkbox"/>	Comprobante Total de Derechos Municipales en caso de haber convenio de pago.
<input type="checkbox"/>	Otros(indicar):

CERTIFICADOS	INSTALADOR O RESPONSABLE	ORG. EMISOR	N° CERTIFICADO	FECHA
<input checked="" type="checkbox"/> Certificado de dotación de agua potable y alcantarillado emitido por la empresa de servicios sanitarios o por la autoridad sanitaria, según corresponda. (*)		SEREMI SALUD	2513233418	29-mayo-2025
<input checked="" type="checkbox"/> Documentos a que se refieren los Art. 5.9.2. y 5.9.3. de la OGUC de instalaciones eléctricas interiores e instalaciones interiores de gas, cuando proceda.	Alvaro Reyes RicardoGonzalez	SEC TE1 TC6	2480181 3335372	19-mayo-2025
<input type="checkbox"/> Documentación de la instalación de ascensores o funiculares, montacargas y escaleras o rampas mecánicas, según N° 2 del Art. 5.9.5., cuando proceda.				
<input type="checkbox"/> Declaración de instaciones eléctricas de calefacción, central de agua caliente y aire acondicionado, emitida por el instalador, cuando proceda.				
<input checked="" type="checkbox"/> Certificado de ensaye de los hormigones y otros materiales empleados en la obra, según proceda.		TECNOHOR	201.104-0	18-feb-2026
<input type="checkbox"/> Certificado que señale la reposición de los pavimentos y obras de ornato existentes con anterioridad al otorgamiento del permiso, en el espacio público que enfrenta al predio. (Cuando corresponda. Ver Circulares DDU 328 y 384)				
<input type="checkbox"/> Certificado que acredita que Proyecto de edificación se encuentra registrado en el Registro de Proyectos Inmobiliarios (RPI), señalado en el decreto N° 167 de 2016, reglamento de la Ley N° 20.808 (Cuando corresponda)				

(\*)En caso de haber mas de un certificado de dotación de agua potable y alcantarillado, usar espacio disponible en notas y si fuera necesario agregar hoja adicional.

PLANOS	
<input type="checkbox"/>	Planos correspondientes al proyecto de Telecomunicaciones.
<input type="checkbox"/>	Plano de evacuación, integrante del Plan de evacuación (cuando corresponda)

6 MODIFICACIONES MENORES (Art. 5.2.8. OGUC)

LISTADO DE PLANOS QUE SE REEMPLAZAN, SE AGREGAN O ELIMINAN	
PLANO N°	CONTENIDO

7 GLOSARIO:

- |   |   |  |
|---|---|--|
| D.F.L.: Decreto con Fuerza de Ley                   | IVB: Informe Vial Básico                              | SAG: Servicio Agrícola y Ganadero                    |
| D.S: Decreto Supremo                                | LGUC: Ley General de Urbanismo y Construcciones       | SEREMI: Secretaría Regional Ministerial              |
| EISTU: Estudio de Impacto Sistema Transporte Urbano | MH: Monumento Histórico                               | SEIM: Sistema de Evaluación de Impacto en Movilidad. |
| ICH: Inmueble de Conservación Histórica             | MINAGRI: Ministerio de Agricultura.                   | ZCH: Zona de Conservación Histórica                  |
| IMIV: Informe de Mitigación de Impacto Vial         | MINVU: Ministerio de Vivienda y Urbanismo             | ZOIT: Zona de Interés Turístico                      |
| INE: Instituto Nacional de Estadísticas             | MTT: Ministerio de Transportes y Telecomunicaciones   | ZT: Zona Típica                                      |
| I.P.T: Instrumento de Planificación Territorial.    | OGUC: Ordenanza General de Urbanismo y Construcciones |  |

NOTAS: (SOLO PARA SITUACIONES ESPECIALES DEL CERTIFICADO)

CGS

**NOTAS:** (SOLO PARA SITUACIONES ESPECIALES DEL CERTIFICADO)

TIMBRE



FRANCISCO JAVIER VARGAS CASTILLO  
DIRECTOR DE OBRAS MUNICIPALES  
nombre y firma

**CERTIFICADO DE RECEPCIÓN DEFINITIVA DE OBRAS DE EDIFICACIÓN**

OBRA NUEVA  
 DIRECCIÓN DE OBRAS MUNICIPALES DE :  
 PADRE HURTADO

REGIÓN: METROPOLITANA DE SANTIAGO

NÚMERO DE CERTIFICADO	09
FECHA	19 MAR. 2026
ROL SII	366-15



**VISTOS**

- A) Las atribuciones emanadas del Art. 24 de la Ley Orgánica Constitucional de Municipalidades.
- B) Las disposiciones de la Ley General de Urbanismo y Construcciones en especial el Art.144, su ordenanza General, y el instrumento de planificación territorial.
- C) Las disposiciones del artículo 7° de la Ley N° 18.168, Ley General de Telecomunicaciones, tratándose de proyectos de edificación que corespondan a proyectos inmobiliarios que deban registrarse en el registro de proyectos inmobiliarios RPI.
- D) La solicitud de recepción definitiva de edificación debidamente suscrita por el propietario y arquitecto correspondiente al expediente N° 04/26
- E) El informe del arquitecto que señala que las obras se han ejecutado conforme al permiso aprobado, incluidas sus modificaciones.
- F) El informe del Revisor Independiente, cuando lo hubiere, que certifica que las obras de edificación se ejecutaron conforme al permiso aprobado.
- G) El informe del Inspector Técnico de Obra que señala que la obra se construyó conforme a las normas técnicas de construcción aplicables y al permiso, incluidas sus modificaciones. (cuando la obra hubiere contando con tal profesional)
- H) La Declaración Jurada del Constructor a cargo de la obra, donde afirma que las medidas de Gestión y Control de Calidad fueron aplicadas.
- I) Los antecedentes que comprenden el expediente P.E / P.E OM N° 44/00 - 118/25
- J) Los antecedentes exigidos a los Art. 5.2.5. y 5.2.6. de la Ordenanza General de Urbanismo y Construcciones.
- K) Que se da cumplimiento al Art. 70 de la LGUC de la siguiente forma, según el crecimiento urbano que genera (en el caso de proyectos que conlleven crecimiento urbano por densificación, es exigible solo a partir del plazo establecido en el Artículo primero transitorio de la Ley N° 20.958):

Crecimiento Urbano por Extensión	Crecimiento Urbano por Densificación
<input type="checkbox"/> Cesión de terrenos (*)	<input type="checkbox"/> Cesión de terrenos (**) <input type="checkbox"/> Aporte en Dinero (***). (Canceló el siguiente monto: \$ 2.206.450/7434 , según (GIM y fecha): 17-mar-2026 ) <input type="checkbox"/> Otro (especificar)

(\*) Este caso solo puede darse en un loteo con construcción simultánea, y las cesiones se perfeccionan conforme al Art. 135 de la LGUC al momento de la Recepción definitiva de las Obras de Urbanización.  
 (\*\*) En este caso las cesiones contempladas en el proyecto se perfeccionan al momento de la presente Recepción Definitiva, conforme al Art. 2.2.5. Bis de la OGUC, salvo que se trate de condominios con áreas afectas a declaratoria de utilidad pública, en cuyo caso, dichas cesiones se perfeccionarán al momento de la recepción de las obras de urbanización.  
 (\*\*\*) El pago debe realizarse en forma previa a la recepción. En caso de recepciones parciales, el pago debe ser proporcional a la densidad de ocupación de la parte que se recibe.

**RESUELVO**

1. Otorgar certificado de Recepción definitiva TOTAL de la obra destinada a EQUIPAMIENTO COMERCIO  
(Total o Parcial)  
 ubicada en calle/avenida/camino PRIMERA TRANSVERSAL N° 1440  
 Lote N° 21 manzana G localidad o loteo EL MANZANO  
 sector URBANO de conformidad a los planos y antecedentes timbrados por esta DOM que forman parte del presente certificado, que incluye edificación (es) con una superficie edificada total de 184,12 m2, y las obras de mitigación contempladas en el (EISTU - IMIV - IVB) que fueron (Ejecutadas o Cauionadas), según consta en (Documento o Tipo de Garantía) de fecha \_\_\_\_\_
2. Dejar constancia: Que la presente recepción se otorga amparado en las siguientes autorizaciones especiales: \_\_\_\_\_  
(Art.121, Art.122, Art.123, Art.124 de la Ley General de Urbanismo y Construcciones) Plazos de la autorización: \_\_\_\_\_

**3 Antecedentes del Proyecto**

NOMBRE DEL PROYECTO : EQUIPAMIENTO

**3.1 DATOS DEL PROPIETARIO:**

NOMBRE O RAZÓN SOCIAL DEL PROPIETARIO		R.U.T.	
IBÁÑEZ MANRIQUEZ LIMITADA		[REDACTED]	
REPRESENTANTE LEGAL DEL PROPIETARIO		R.U.T.	
HORTENCIA DEL CARMAN MANRIQUEZ MOLINA		[REDACTED]	
DIRECCIÓN: Nombre de la vía	N°	Local/ Of/ Depto	Localidad
[REDACTED]	[REDACTED]	[REDACTED]	[REDACTED]
COMUNA	CORREO ELECTRÓNICO	TELÉFONO FIJO	TELÉFONO CELULAR
PADRE HURTADO	[REDACTED]	[REDACTED]	[REDACTED]
PERSONERÍA DEL REPRESENTANTE LEGAL :	SE ACREDITÓ MEDIANTE	CERTIFICADO DE REPRESENTACIÓN	
CBR PEÑAFLOL		DE FECHA	20-dic-2024

X

3.2 INDIVIDUALIZACIÓN DE LOS PROFESIONALES

NOMBRE O RAZÓN SOCIAL de la empresa del <b>ARQUITECTO</b> (cuando corresponda)		R.U.T
NOMBRE DEL PROFESIONAL <b>ARQUITECTO</b> RESPONSABLE	HERMIN MOISES YAÑEZ HENRIQUEZ	R.U.T
NOMBRE DEL <b>CALCULISTA</b> (cuando corresponda)	HERMIN MOISES YAÑEZ HENRIQUEZ	R.U.T
NOMBRE DEL <b>CONSTRUCTOR</b>	HERMIN MOISES YAÑEZ HENRIQUEZ	R.U.T
NOMBRE DEL <b>INSPECTOR TÉCNICO DE OBRA</b> (cuando corresponda)		INSCRIPCIÓN REGISTRO
		CATEGORÍA N°
NOMBRE DEL <b>REVISOR INDEPENDIENTE</b> (cuando corresponda)		REGISTRO
		CATEGORÍA
NOMBRE O RAZÓN SOCIAL DEL <b>REVISOR DEL PROYECTO DE CALCULO ESTRUCTURAL</b> (cuando corresponda)		REGISTRO CATEGORÍA
NOMBRE DEL PROFESIONAL RESPONSABLE DE LA <b>REVISIÓN DEL PROYECTO DE CÁLCULO ESTRUCTURAL</b>		R.U.T

4 CARACTERÍSTICAS PRINCIPALES DE LA RECEPCIÓN

4.1 ANTECEDENTES DEL PERMISO

PERMISO QUE SE RECIBE	NÚMERO	FECHA	SUP.TOTAL(M2)
PERMISO EDIFICACION OBRA AMPLIACION MAYOR A 100 M2	70	20-ago-2025	184,12
MODIFICACIÓN DEL PROYECTO (*): RESOLUCIÓN N°		FECHA	
(*)En caso de haber mas de una modificación de proyecto usar espacio disponible en notas y si fuera necesario agregar hoja adicional.			
MODIFICACIONES MENORES (Art. 5.2.8. OGUC) (Especificar)			
RECEPCIÓN PARCIAL	<input type="checkbox"/> SÍ	<input type="checkbox"/> NO	SUPERFICIE DESTINO
PARTE A RECIBIR			

4.2 TIPO DE PROYECTO

<input type="checkbox"/> CONDOMINIO TIPO A	<input type="checkbox"/> CONDOMINIO TIPO B
<input type="checkbox"/> EDIFICACIONES EN LOTEOS CON CONSTRUCCIÓN SIMULTÁNEA	<input type="checkbox"/> URBANIZACIÓN RECIBIDA <input checked="" type="checkbox"/> URBANIZACIÓN GARANTIZADA <input type="checkbox"/> RECEPCIÓN DE URBANIZACIÓN SOLICITADA CONJUNTAMENTE
En loteos con construcción simultánea, sólo se podrán recibir edificaciones con obras de urbanización garantizadas en los casos señalados en el inciso final del artículo 129 de la Ley General de Urbanismo y Construcciones.	

5 ANTECEDENTES QUE SE ADJUNTARON

(Artículos 5.2.5., 5.2.6., 5.9.3., 5.9.4., 5.9.6., y 5.9.7. de la OGUC)

DOCUMENTOS	
<input checked="" type="checkbox"/>	Informe del Arquitecto que certifique que las obras se han ejecutado conforme al permiso aprobado, incluidas sus modificaciones (según inciso segundo Art. 144 LGUC).
<input type="checkbox"/>	Informe del Revisor independiente, si lo hubiere, que certifique que las obras se han ejecutado conforme al permiso aprobado, incluidas sus modificaciones (según inciso segundo Art. 144 LGUC).
<input type="checkbox"/>	Informe del Inspector Técnico de Obras, si corresponde, que señale que las obras se ejecutaron conforme a las normas técnicas de construcción aplicables a la ejecución de la obra y al permiso de construcción aprobado, incluidas sus modificaciones. (según inciso segundo Art. 144 LGUC).
<input checked="" type="checkbox"/>	Declaración jurada simple del constructor a cargo de la obra, afirmando que las medidas de gestión y de control de calidad fueron aplicadas (según inciso tercero Art. 143 de la LGUC)
<input type="checkbox"/>	Libro de obras.
<input type="checkbox"/>	Copia del Plan de evacuación ingresado al cuerpo de bomberos respectivo (según inciso tercero Art. 144 LGUC).
<input type="checkbox"/>	Informe favorable del proyectista de telecomunicaciones y Registro de las mediciones de los puntos de la RIT, si corresponde.
<input type="checkbox"/>	Resolución de calificación ambiental favorable del proyecto, cuando proceda según Art. 25 bis de la Ley 19.300.
<input checked="" type="checkbox"/>	Fotocopia patente municipal al día del Arquitecto y demás profesionales que concurren con informes o nuevos antecedentes.
<input type="checkbox"/>	Certificado de inscripción vigente del Revisor Independiente, cuando proceda.
<input type="checkbox"/>	Certificado de inscripción vigente del Inspector Técnico de Obra, cuando proceda.
<input type="checkbox"/>	Certificado de inscripción vigente del Revisor de Cálculo Estructural, cuando proceda.
<input type="checkbox"/>	Documentos actualizados, cuando corresponda según inciso cuarto Art. 5.2.6. de la OGUC
<input type="checkbox"/>	Documentación que acredite la ejecución de las medidas correspondientes o boletas bancarias o póliza de seguro que garantice las acciones contenidas en el EISTU, IMIV o IVB, según corresponda.

<input type="checkbox"/>	Comprobante de pago de aporte o la ejecución o garantía de los estudios, proyectos, obras y medidas en los casos de crecimiento urbano por densificación según corresponda. (Exigible conforme al plazo establecido en el Artículo primero transitorio de la Ley N° 20.958)
<input type="checkbox"/>	Comprobante Total de Derechos Municipales en caso de haber convenio de pago.
<input type="checkbox"/>	Otros(indicar):

CERTIFICADOS	INSTALADOR O RESPONSABLE	ORG. EMISOR	N° CERTIFICADO	FECHA
<input checked="" type="checkbox"/> Certificado de dotación de agua potable y alcantarillado emitido por la empresa de servicios sanitarios o por la autoridad sanitaria, según corresponda. (*)	Carlos Valenzuela Riveros	AGUAS ANDINAS	1-94S0XR9	04-feb-2026
<input checked="" type="checkbox"/> Documentos a que se refieren los Art. 5.9.2. y 5.9.3. de la OGUC de instalaciones eléctricas interiores e instalaciones interiores de gas, cuando proceda.	Cristian Celis Ibañez	SEC TE1	3514351	17-feb-2026
<input type="checkbox"/> Documentación de la instalación de ascensores o funiculares, montacargas y escaleras o rampas mecánicas, según N° 2 del Art. 5.9.5., cuando proceda.				
<input type="checkbox"/> Declaración de instaciones eléctricas de calefacción, central de agua caliente y aire acondicionado, emitida por el instalador, cuando proceda.				
<input checked="" type="checkbox"/> Certificado de ensaye de los hormigones y otros materiales empleados en la obra, según proceda.	Leonardo Meza Retamal	IDIEM	2.032.037-1	27-oct-2025
<input type="checkbox"/> Certificado que señale la reposición de los pavimentos y obras de ornato existentes con anterioridad al otorgamiento del permiso, en el espacio público que enfrenta al predio. (Cuando corresponda. Ver Circulares DDU 328 y 384)				
<input type="checkbox"/> Certificado que acredita que Proyecto de edificación se encuentra registrado en el Registro de Proyectos Inmobiliarios (RPI), señalado en el decreto N° 167 de 2016, reglamento de la Ley N° 20.808 (Cuando corresponda)				

(\*)En caso de haber mas de un certificado de dotación de agua potable y alcantarillado, usar espacio disponible en notas y si fuera necesario agregar hoja adicional.

PLANOS	
<input type="checkbox"/>	Planos correspondientes al proyecto de Telecomunicaciones.
<input checked="" type="checkbox"/>	Plano de evacuación, integrante del Plan de evacuación (cuando corresponda)

6 MODIFICACIONES MENORES (Art. 5.2.8. OGUC)


LISTADO DE PLANOS QUE SE REEMPLAZAN, SE AGREGAN O ELIMINAN	
PLANO N°	CONTENIDO

7 GLOSARIO:

D.F.L.: Decreto con Fuerza de Ley	IVB: Informe Vial Básico	SAG: Servicio Agrícola y Ganadero
D.S: Decreto Supremo	LGUC: Ley General de Urbanismo y Construcciones	SEREMI: Secretaría Regional Ministerial
EISTU: Estudio de Impacto Sistema Transporte Urbano	MH: Monumento Histórico	SEIM: Sistema de Evaluación de Impacto en Movilidad.
ICH: Inmueble de Conservación Histórica	MINAGRI: Ministerio de Agricultura.	ZCH: Zona de Conservación Histórica
IMIV: Informe de Mitigación de Impacto Vial	MINVU: Ministerio de Vivienda y Urbanismo	ZOIT: Zona de Interés Turístico
INE: Instituto Nacional de Estadísticas	MTT: Ministerio de Transportes y Telecomunicaciones	ZT: Zona Típica
I.P.T: Instrumento de Planificación Territorial.	OGUC: Ordenanza General de Urbanismo y Construcciones	

**NOTAS:** (SOLO PARA SITUACIONES ESPECIALES DEL CERTIFICADO)

CGS



**NOTAS:** (SOLO PARA SITUACIONES ESPECIALES DEL CERTIFICADO)

TIMBRE



FRANCISCO JAVIER VARGAS CASTILLO  
DIRECTOR DE OBRAS MUNICIPALES

nombre y firma



**PERMISO DE OBRA MENOR**  
**MODIFICACIÓN DE EDIFICACIONES EXISTENTES**  
**QUE NO ALTEREN SU ESTRUCTURA**

DIRECCIÓN DE OBRAS MUNICIPALES DE:  
**PADRE HURTADO**

REGIÓN: **METROPOLITANA DE SANTIAGO**

NÚMERO DE RESOLUCIÓN	<b>26</b>
FECHA DE APROBACIÓN	<b>02 MAR 2026</b> ROL S.I.I
	332-145

**VISTOS**

- A) Las atribuciones emanadas del Art. 24 de la Ley Orgánica Constitucional de Municipalidades,
- B) Las disposiciones de la Ley General de Urbanismo y Construcciones en especial el Art. 116, su Ordenanza General, y el Instrumento de Planificación Territorial.
- C) La solicitud de aprobación, los planos y demás antecedentes debidamente suscritos por el propietario y los profesionales correspondientes al expediente **SOMMod5.1.41B N° 78-25** ingresada con fecha **24-abr-2025**
- D) El certificado de informaciones previas N° **191** de fecha **03-abr-2024**
- E) El informe Favorable de Revisor Independiente N° --- de fecha --- (cuando corresponda)
- F) Documento que acredita el cumplimiento de informes de mitigación de impactos al sistema de movilidad (En caso que sea obligatorio elaborar un IMIV):
  - Resolución N° --- de fecha ---, emitido por --- que aprueba el IMIV,
  - Certificado N° --- de fecha ---, emitido por --- que implica silencio positivo, o el
  - Certificado N° **1278/2026** de fecha **03-feb-2026**, emitido por **SEREMI TT RM SANTIAGO** que acredita que el proyecto no requiere IMIV. (Según N° 16 del Art. 5.1.6. OGUC -exigible conforme a plazos del Artículo primero transitorio de la Ley N° 20.958-, no se puede conceder el presente permiso, si no se acompaña alguno de estos documentos)
- G) Otros (especificar):

**RESUELVO:**

- 1 Conceder permiso para modificar sin alterar la estructura, **Proyecto Accesibilidad Universal** en **5.560,42** m<sup>2</sup>, con una superficie total de permiso original de **5.560,42** m<sup>2</sup> y que no se ve alterado por este permiso, de **2** pisos de altura, destinado a **Educación** ubicado en calle/avenida/camino **EL TRÉBOL** N° **885** Lote N° **1** manzana **////** localidad o loteo **////** sector **URBANO** zona **ZB3 C. MIXTO** del Plan regulador **COMUNAL** (urbano o rural) Comunal o Intercomunal aprobando los planos y demás antecedentes, que forman parte de la presente autorización mencionados en la letra C de los VISTOS de este permiso.
- 2 Dejar constancia que la obra que se aprueba --- los beneficios del D.F.L.-N°2 de 1959. (Mantiene o pierde)
- 3 **ANTECEDENTES DEL PROYECTO**

3.1 DATOS DEL PROPIETARIO:

NOMBRE O RAZÓN SOCIAL DEL PROPIETARIO		R.U.T.	
JUANA LAZO RIVERA		[REDACTED]	
REPRESENTANTE LEGAL DEL PROPIETARIO		R.U.T.	
DIRECCIÓN: Nombre de la vía		N°	Local/ Of/ Depto
[REDACTED]		[REDACTED]	[REDACTED]
COMUNA	CORREO ELECTRÓNICO	TELÉFONO FIJO	TELÉFONO CELULAR
PADRE HURTADO	[REDACTED]	[REDACTED]	[REDACTED]
PERSONERÍA DEL REPRESENTANTE LEGAL:	SE ACREDITÓ MEDIANTE		
CON FECHA	ANTE EL NOTARIO SR (A)	DE FECHA	Y REDUCIDA A ESCRITURA PÚBLICA

3.2 INDIVIDUALIZACIÓN DE LOS PROFESIONALES

NOMBRE O RAZÓN SOCIAL de la empresa del ARQUITECTO (cuando corresponda)	R.U.T.
NOMBRE DEL PROFESIONAL ARQUITECTO RESPONSABLE	R.U.T.
JAIME RAMOS VALDÉS	[REDACTED]
NOMBRE DEL CONSTRUCTOR (*)	R.U.T.
JAIME RAMOS VALDÉS	[REDACTED]

NOMBRE DEL INSPECTOR TÉCNICO DE OBRA (cuando corresponda según incisos 4 y 5 del Art. 143 LGUC)(*)	INSCRIPCIÓN REGISTRO	
	CATEGORÍA	N°
NOMBRE DEL REVISOR INDEPENDIENTE (cuando corresponda)		REGISTRO
		CATEGORÍA

(\*) Podrá individualizarse hasta antes del inicio de las obras.

**4 CARACTERÍSTICAS PROYECTO DE OBRA MENOR MODIFICACIONES SIN ALTERAR SU ESTRUCTURA**

EDIFICIOS DE USO PÚBLICO (original con modificación)	<input checked="" type="checkbox"/> TODO	<input type="checkbox"/> PARTE	<input type="checkbox"/> NO ES EDIFICIO DE USO PÚBLICO
AUMENTO EN LA CARGA DE OCUPACIÓN TOTAL QUE GENERA LA MODIFICACIÓN (personas) según artículo 4.2.4. OGUC.	0	DENSIDAD DE OCUPACIÓN DE LA MODIFICACIÓN (personas/hectárea)	--

**4.1 DESCRIPCIÓN DE LAS OBRAS**

BREVE DESCRIPCIÓN DE LAS OBRAS	Adecuación y mejoramiento de ruta accesible en Colegio Luis Pasteur, circulación, rampas, elementos antideslizantes, señaléticas, acondicionamiento de baños para accesibilidad universal, según normativa, accesos, estacionamientos para discapacitados, pasillos según norma.
--------------------------------	--

TIPO DE OBRAS	EMPLAZADAS EN:	
	PISO	SECTOR

**4.2 SUPERFICIES**

SUPERFICIE TOTAL DEL PREDIO (m2)	16.059,19
----------------------------------	-----------

**4.3 PROTECCIONES OFICIALES**

<input checked="" type="checkbox"/> NO	<input type="checkbox"/> Sí, especificar	<input type="checkbox"/> ZCH	<input type="checkbox"/> ICH	<input type="checkbox"/> ZOIT	<input type="checkbox"/> OTRO; especificar
<input type="checkbox"/> MONUMENTO NACIONAL:	<input type="checkbox"/> ZT	<input type="checkbox"/> MH	<input type="checkbox"/> SANTUARIO DE LA NATURALEZA		

**4.4 CÁLCULO PRELIMINAR DEL PORCENTAJE DE CESIÓN DE LA MODIFICACIÓN (sólo en casos de proyectos de crecimiento urbano por densificación)**

Exigible conforme a plazos del Artículo primero transitorio de la Ley N° 20.958 (artículo 2.2.5. Bis OGUC)

PROYECTO	PORCENTAJE PRELIMINAR DE CESIÓN
(a) <input type="checkbox"/> CON DENSIDAD DE OCUPACIÓN HASTA 8.000 Personas/Hectárea	(DENSIDAD DE OCUPACIÓN) $\frac{\text{---}}{2000} \times 11 = \text{---} \%$
(b) <input type="checkbox"/> CON DENSIDAD DE OCUPACIÓN SOBRE 8.000 Personas/Hectárea	44%

Nota 1: En el proyecto de Obra Menor, Modificación sin alterar la estructura, se debe efectuar el cálculo solo de la presente Modificación

Nota 2: Para calcular la Densidad de Ocupación, se debe considerar la carga de ocupación (según art. 4.2.4. de la OGUC) que se incrementa en el o los terrenos del proyecto, sin considerar en el cálculo, la cantidad de personas que ocupaban las edificaciones existentes, incluso si estas fuesen demolidas para materializar el proyecto. Sólo podrá descontarse la carga de ocupación de edificaciones a demoler, en los casos que el permiso de demolición se solicite en forma conjunta con la solicitud de permiso de edificación, y se adjunten los antecedentes respectivos a dicha solicitud, conforme al inciso final del artículo 5.1.6. y al inciso tercero del artículo 5.1.4., ambos de la O.G.U.C.

Nota 3: La Densidad de Ocupación, se obtiene de la siguiente fórmula :  
(Art. 2.2.5. Bis OGUC)

$$\frac{\text{(Carga de ocupación del proyecto calculada según el art. 4.2.4. de la OGUC)} \times 10.000}{\text{Superficie del terreno (que considera el terreno más la superficie exterior hasta el eje del espacio público adyacente existente o previsto en el IPT hasta un máximo de 30 m)}}$$

**4.5 CÁLCULO ACUMULADO CON CESIONES O APORTES DE PERMISO(S) ANTERIOR(ES) (Art. 2.2.5. Bis C. de la OGUC)**

PERMISO N°	DE FECHA	PORCENTAJES DE CESIÓN O APORTE EFECTIVAMENTE EFECTUADOS
		%
		%
PRESENTE MODIFICACIÓN (a) o (b) del cuadro 5.4	-	%
(c) TOTAL CESIONES O APORTES ACUMULADOS		%

**4.6 PORCENTAJE FINAL DE CESIÓN (Art. 2.2.5. Bis C. de la OGUC)**

(d) PORCENTAJE FINAL DE CESIÓN DE LA PRESENTE MODIFICACIÓN	%
--	---

El porcentaje final de cesión corresponderá al porcentaje preliminar (letras (a) o (b)) del cuadro 5.4 anterior, salvo que dicho porcentaje, sumado a los efectivamente efectuados en permisos anteriores (letra (c) del cuadro 5.5) supere el 44%. En este último caso, el porcentaje preliminar deberá rebajarse hasta que el acumulado sea de 44%.

**4.7 CÁLCULO DEL APORTE (EN LOS CASOS QUE CORRESPONDA)**

(e) AVALÚO FISCAL VIGENTE A LA FECHA DE LA SOLICITUD DE LA MODIFICACIÓN, CORRESPONDIENTE AL O LOS TERRENOS (no se debe incluir valor de edificaciones existentes)	\$ ---	(f) PORCENTAJE DE BENEFICIO POR CONSTRUCTIBILIDAD	---	%
(g) AVALÚO FISCAL INCREMENTADO, CORRESPONDIENTE AL O LOS TERRENOS (*) [(e) + ((e) x (f))]	X	% FINAL DE CESIÓN [(d)]	=	\$ --- APORTE EQUIVALENTE EN DINERO [(g) x (d)]

(\*) El Avalúo Fiscal debe incrementarse en la misma proporción que el aumento de constructibilidad obtenido por un beneficio normativo (inciso 2° art. 2.2.5. Bis C. OGUC)





**RESOLUCIÓN: APRUEBA MODIFICACIÓN DE PROYECTO DE EDIFICACIÓN**

OBRA NUEVA

DIRECCIÓN DE OBRAS MUNICIPALES DE :  
PADRE HURTADO

REGIÓN: METROPOLITANA DE SANTIAGO

NÚMERO DE RESOLUCIÓN
27
FECHA DE APROBACIÓN
03 MAR. 2026
ROL S.I.I.
314-05

**VISTOS**

- A) Las atribuciones emanadas de Art. 24 de la Ley Orgánica Constitucional de Municipalidades,
- B) Las disposiciones de la Ley General De Urbanismo y Construcciones en especial el Art.119, su Ordenanza General y el Instrumento de Planificación Territorial
- C) La solicitud de aprobación, los planos y demás antecedentes debidamente suscritos por el propietario y los profesionales correspondientes al expediente S.M.P.ON.N° 228/25
- D) El certificado de informaciones previas N° 50 de fecha 25-ene-2022 (vigente a la fecha de esta resolución ).
- E) El informe favorable de Revisor Independiente N° de Fecha (cuando corresponda)
- F) El informe favorable del revisor de proyecto de cálculo estructural N° de Fecha (cuando corresponda)
- G) La solicitud N° de fecha de aprobación de loteo con construcción simultanea. (cuando corresponda)
- H) Documento que acredita el cumplimiento de informes de mitigación de impactos al sistema de movilidad:
  - Resolución N° de fecha ,emitido por que aprueba el IMIV.
  - Certificado N° de fecha ,emitido por que implica silencio positivo.
  - Certificado N° 13034 de fecha 28-oct-2025 ,emitido por SEREMITT que acredita que el proyecto no requiere IMIV.
- I) Otros (especificar)

**RESUELVO:**

- 1 Aprobar la modificación de proyecto de Obra Nueva : (especificar) LOCAL COMERCIAL  
Ubicado en la calle / avenida/ camino CAMINO SAN ALBERTO HURTADO N° 2226  
Lote N° 1 , Manzana --- , loteo o localidad  
sector (urbano o rural) URBANO , en conformidad a los planos y además antecedentes timbrados por esta D.O.M, que forma parte de la presente autorización y que se encuentran archivados en el expediente S.M.P.ON. N° 228/25
- 2 Reemplazar y/o adjuntar los planos y/o Especificaciones técnicas modificados al citado expediente S.M.P.ON., según listado adjunto.
- 3 Dejar constancia: Que la presente resolución se otorga amparada en las siguientes autorizaciones especiales :  
EJEMPLO: Ejemplo ART.121, ART.122 otros LGUC  
plazos de la autorización especial (si corresponde)
- 4 Antecedentes del Proyecto  
NOMBRE DEL PROYECTO : LOCAL COMERCIAL

**4.1 DATOS DEL PROPIETARIO:**

NOMBRE O RAZÓN SOCIAL DEL PROPIETARIO		R.U.T.	
GUI HUA LAI		[REDACTED]	
REPRESENTANTE LEGAL DEL PROPIETARIO		R.U.T.	
[REDACTED]		[REDACTED]	
DIRECCIÓN: Nombre de la vía		N°	Local/ Of/ Depto Localidad
[REDACTED]		[REDACTED]	[REDACTED]
COMUNA	CORREO ELECTRÓNICO	TELÉFONO FIJO	TELÉFONO CELULAR
PADRE HURTADO	[REDACTED]	[REDACTED]	[REDACTED]
PERSONERÍA DEL REPRESENTANTE LEGAL :	SE ACREDITÓ MEDIANTE DE FECHA		

**4.2 INDIVIDUALIZACIÓN DE LOS PROFESIONALES**

NOMBRE O RAZÓN SOCIAL de la empresa del ARQUITECTO (cuando corresponda)	R.U.T
[REDACTED]	[REDACTED]
NOMBRE DEL PROFESIONAL ARQUITECTO RESPONSABLE	R.U.T
JUAN ALEJANDRO RODRIGUEZ ACEVEDO	[REDACTED]
NOMBRE DEL CALCULISTA	R.U.T
JUAN ALEJANDRO RODRIGUEZ ACEVEDO	[REDACTED]
NOMBRE DEL CONSTRUCTOR	R.U.T
JUAN ALEJANDRO RODRIGUEZ ACEVEDO	[REDACTED]



NOMBRE DEL INSPECTOR TÉCNICO DE OBRA	INSCRIPCIÓN REGISTRO	
	CATEGORÍA	N°
NOMBRE DEL REVISOR INDEPENDIENTE (cuando corresponda)	REGISTRO	CATEGORÍA
NOMBRE O RAZÓN SOCIAL DEL REVISOR DEL PROYECTO DE CÁLCULO ESTRUCTURAL (cuando corresponda)	REGISTRO	CATEGORÍA
NOMBRE DEL PROFESIONAL RESPONSABLE DE LA REVISIÓN DEL PROYECTO DE CÁLCULO ESTRUCTURAL	R.U.T	

5 CARACTERÍSTICAS PROYECTO DE OBRA NUEVA MODIFICADO

EDIFICIOS DE USO PÚBLICO, (incluida la modificación)	<input type="checkbox"/> TODO	<input type="checkbox"/> PARTE	<input checked="" type="checkbox"/> NO ES EDIFICIO DE USO PÚBLICO
CARGA DE OCUPACIÓN DE LAS EDIFICACIONES (personas) según artículo 4.2.4 OGUC.	PERMISO	31	DENSIDAD DE OCUPACIÓN (personas/hectárea)
	MODIFICACIÓN	39	
PERMISO	79,32		
	MODIFICACIÓN	99,78	
CRECIMIENTO URBANO	<input type="checkbox"/> NO	<input checked="" type="checkbox"/> SÍ	explicitar: densificación/extensión) DENSIFICACION
LOTEO CON CONSTRUCCIÓN SIMULTÁNEA	<input type="checkbox"/> SÍ	<input checked="" type="checkbox"/> NO	LOTEO DFL 2 <input type="checkbox"/> SÍ <input checked="" type="checkbox"/> NO
PROYECTO, se desarrolla en etapas:	<input type="checkbox"/> SÍ	<input checked="" type="checkbox"/> NO	Cantidad de etapas
Etapas EJECUTADAS (indicar)	Etapas por ejecutar		
Etapas con Mitigaciones Parciales a considerar en IMIV, art. 173 LGUC	Etapas Art. 9° del DS 167 (MTT) de 2016		

5.1 SUPERFICIES

LA MODIFICACIÓN MANTIENE LA SUPERFICIE DE PÉRMISO OTORGADO			<input type="checkbox"/> SÍ	<input checked="" type="checkbox"/> NO	
DISMINUYE SUPERFICIE EDIFICADA EN		M2			
AUMENTA SUPERFICIE EDIFICADA EN	47,41	M2			
	ÚTIL (m2)		COMÚN (m2)		SUPERFICIE PROYECTO MODIFICADO
	PERMISO ANTERIOR	PERMISO MODIFICADO	PERMISO ANTERIOR	PERMISO MODIFICADO	
S. EDIFICADA SUBTERRÁNEO	0	0	0	0	0
S.EDIFICADA SOBRE TERRENO ( 1er piso + pisos superiores)	175,184	222,594	0	0	222,594
S. EDIFICADA TOTAL	175,184	222,594	0	0	222,594
SUPERFICIE OCUPACIÓN SOLO EN PRIMER PISO CON PERMISO(m2)	175,184	SUPERFICIE TOTAL PROYECTO MODIFICADO(m2)		222,594	
SUPERFICIE TOTAL DEL TERRENO (m2)	3.546,509				

S. EDIFICADA SUBTERRÁNEO (S)

(agregar hoja adicional si hubiere más subterranos)

S. Edificada por nivel o piso	ÚTIL (m2)		COMÚN (m2)		TOTAL (m2)	
	PERMISO ANTERIOR	PERMISO MODIFICADO	PERMISO ANTERIOR	PERMISO MODIFICADO	PERMISO ANTERIOR	PERMISO MODIFICADO
nivel o piso -1	0	0	0	0	0	0
nivel o piso -2						
nivel o piso -3						
nivel o piso -4						
nivel o piso -5						
TOTAL	0	0	0	0	0	0

S. EDIFICADA SOBRE TERRENO

(agregar hoja adicional si hubiere mas pisos sobre el nivel de suelo natural)

S. Edificada por nivel o piso	ÚTIL (m2)		COMÚN (m2)		TOTAL (m2)	
	PERMISO ANTERIOR	PERMISO MODIFICADO	PERMISO ANTERIOR	PERMISO MODIFICADO	PERMISO ANTERIOR	PERMISO MODIFICADO
nivel o piso 1	175,184	222,594	0	0	175,184	222,594
nivel o piso 2						
nivel o piso 3						
nivel o piso 4						
nivel o piso 5						
nivel o piso 6						
nivel o piso 7						
nivel o piso 8						
nivel o piso 9						
nivel o piso 10						
TOTAL	175,184	222,594	0	0	175,184	222,594

S. EDIFICADA POR DESTINO

DESTINO (S) CONTEMPLADO (S)	Residencial ART 2.1.25. OGUC	Equipamiento ART. 2.1.33. OGUC	Act. Productivas ART 2.1.28. OGUC	Infraestructura ART 2.1.29. OGUC	Área verde ART 2.1.31. OGUC	Espacio Público ART 2.1.30. OGUC
SUPERFICIE PERMISO		175,184				
SUPERFICIE MODIFICACIÓN		222,594				

5.2 NORMAS URBANÍSTICAS

SE ACOGE A NUEVAS NORMAS (ART. 5.1.18. O.G.U.C)	<input type="checkbox"/> SÍ	<input checked="" type="checkbox"/> NO
---	-----------------------------	--

PREDIO(S) EMPLAZADO(S) EN ÁREA DE RIESGO	<input checked="" type="checkbox"/> NO	<input type="checkbox"/> SÍ	<input type="checkbox"/> PARCIAL
--	--	-----------------------------	----------------------------------

NORMAS URBANÍSTICAS	PERMISO ANTERIOR	PERMITIDO	PERMISO MODIFICADO
DENSIDAD	---	---	---
COEFICIENTE DE OCUPACIÓN PISOS SUPERIORES (sobre 1er piso)	---	---	---
COEFICIENTE DE OCUPACIÓN DE SUELO (1er piso)	0,05	---	0,062
COEFICIENTE DE CONSTRUCTIBILIDAD	0,05	2,1	0,062
DISTANCIAMIENTOS	OGUC	OGUC	OGUC
RASANTE	70°	OGUC	70°
SISTEMA DE AGRUPAMIENTO	AISLADO	TODOS	AISLADO/ PAREADO
ADOSAMIENTO	NO	OGUC	SI
ANTEJARDÍN	5	5	5
ALTURA EN METROS Y/O PISOS	5,16	15	5,16
ESTACIONAMIENTOS AUTOMÓVILES	---	---	14
ESTACIONAMIENTOS BICICLETAS	---	---	8
ESTACIONAMIENTOS OTROS VEHÍCULOS (ESPECIFICAR)	---	---	1
ESTACIONAMIENTOS PARA PERSONAS CON DISCAPACIDAD	---	---	1

DESCUENTO ESTACIONAMIENTO PARA AUTOMÓVILES POR ESTACIONAMIENTO PARA BICICLETAS	<input type="checkbox"/> SÍ	<input checked="" type="checkbox"/> NO	CANTIDAD DESCONTADA
--	-----------------------------	--	---------------------

5.3 USO DE SUELO Y DESTINO(S) CONTEMPLADO(S)

LA OBRA MANTIENE EL DESTINO ORIGINAL	<input checked="" type="checkbox"/> SÍ	<input type="checkbox"/> NO, Completar cuadro siguiente				
<b>TIPO DE USO</b>	Residencial ART 2.1.25. OGUC	Equipamiento ART. 2.1.33. OGUC	Act. Productivas ART 2.1.28. OGUC	Infraestructura ART 2.1.29. OGUC	Área verde ART 2.1.31. OGUC	Espacio Público ART 2.1.30. OGUC
CLASE / DESTINO PERMISO		COMERCIO				
CLASE / DESTINO MODIFICACIÓN		COMERCIO				
ACTIVIDAD PERMISO		COMERCIO				
ACTIVIDAD MODIFICACIÓN		COMERCIO				
ESCALA PERMISO (Art. 2.1.36. OGUC)		BASICO				
ESCALA MODIFICACIÓN (Art. 2.1.36. OGUC)		BASICO				

5.4 PROTECCIONES OFICIALES: Predio o Inmueble con Protección Oficial (información del CIP).

<input checked="" type="checkbox"/> NO	<input type="checkbox"/> SÍ, especificar	<input type="checkbox"/> ZCH	<input type="checkbox"/> ICH	<input type="checkbox"/> ZOIT	<input type="checkbox"/> OTRO; especificar
<input type="checkbox"/> MONUMENTO NACIONAL:	<input type="checkbox"/> ZT	<input type="checkbox"/> MH	<input type="checkbox"/> SANTUARIO DE LA NATURALEZA		
OBSERVACIONES MODIFICACIÓN					

5.5 FORMA DE CUMPLIMIENTO ARTÍCULO 70° LGUC (\*)

CESIÓN <input type="checkbox"/>	APORTE <input type="checkbox"/>	<input type="checkbox"/> OTRO ESPECIFICAR:
---------------------------------	---------------------------------	--

(\*) SÓLO EN CASO DE PROYECTOS QUE CONLLEVEN CRECIMIENTO URBANO POR DENSIFICACIÓN (exigible conforme a plazos del Artículo primero transitorio de la Ley N° 20.958)

5.6 CÁLCULO DEL PORCENTAJE DE CESIÓN OBRA NUEVA

(sólo en casos de proyectos de crecimiento urbano por densificación)

Exigible conforme a plazos del Artículo primero transitorio de la Ley N° 20.958

(artículo 2.2.5. Bis OGUC)

PROYECTO	PORCENTAJE DE CESIÓN
(a) <input type="checkbox"/> CON DENSIDAD DE OCUPACIÓN HASTA 8.000 Personas/Hectárea	(DENSIDAD DE OCUPACIÓN) $\frac{99,78}{2000} \times 11 = 0,55 \%$
(b) <input type="checkbox"/> CON DENSIDAD DE OCUPACIÓN SOBRE 8.000 Personas/Hectárea	44%

Nota 1: En la Modificación de proyecto de edificación de Obra Nueva, se debe efectuar el cálculo de la edificación completa, incluyendo las modificaciones que se solicitan.

Nota 2: Para calcular la Densidad de Ocupación, se debe considerar la carga de ocupación (según art. 4.2.4. de la OGUC) que se incrementa en el o los terrenos del proyecto, sin considerar en el cálculo, la cantidad de personas que ocupaban las edificaciones existentes, incluso si estas fuesen demolidas para materializar el proyecto. Sólo podrá descontarse la carga de ocupación de edificaciones a demoler, en los casos que el permiso de demolición se solicite en forma conjunta con la solicitud de permiso de edificación, y se adjunten los antecedentes respectivos a dicha solicitud, conforme al inciso final del artículo 5.1.6. y al inciso tercero del artículo 5.1.4., ambos de la O.G.U.C.

Nota 3: La Densidad de Ocupación, se obtiene de la siguiente fórmula:  
(Art. 2.2.5. Bis OGUC)

$$\frac{\text{(Carga de ocupación del proyecto calculada según el art. 4.2.4. de la OGUC)} \times 10.000}{\text{Superficie del terreno (que considera el terreno más la superficie exterior hasta el eje del espacio público adyacente existente o previsto en el IPT hasta un máximo de 30 m)}}$$

5.7 CÁLCULO DEL APORTE (EN LOS CASOS QUE CORRESPONDA)

(c)	AVALÚO FISCAL VIGENTE A LA FECHA DE LA SOLICITUD DE LA MODIFICACIÓN, CORRESPONDIENTE AL O LOS TERRENOS (no se debe incluir valor de edificaciones existentes)	\$ 362.504.846	(d)	PORCENTAJE DE BENEFICIO POR CONSTRUCTIBILIDAD	%
(e)	AVALÚO FISCAL INCREMENTADO, CORRESPONDIENTE AL O LOS TERRENOS (*) [(e) + ((c) x (d))]	X	0,55 %	=	\$ 1.989.487
			% DE CESIÓN o (b)]		APORTE EQUIVALENTE EN DINERO [(e) x ((a) o (b))]

(\*) El Avalúo Fiscal debe incrementarse en la misma proporción que el aumento de constructibilidad obtenido por un beneficio normativo (inciso 2° art. 2.2.5. Bis C. OGUC)  
 NOTA: Si el aporte se pagará en dinero, el pago respectivo deberá realizarse en forma previa a la Recepción Definitiva, parcial o total (Art. 2.2.5. Bis D.)

5.8 INCENTIVOS NORMATIVOS DEL IPT, A LOS QUE SE ACOGE LA MODIFICACIÓN (Art. 184 LGUC)

BENEFICIO	CONDICIÓN PARA OPTAR AL BENEFICIO:
BENEFICIO	CONDICIÓN PARA OPTAR AL BENEFICIO:
BENEFICIO	CONDICIÓN PARA OPTAR AL BENEFICIO:

5.9 DISPOSICIONES ESPECIALES A QUE SE ACOGE EL PROYECTO MODIFICADO

<input type="checkbox"/> D.F.L.-N°2 de 1959	<input type="checkbox"/> Conjunto Armónico	<input type="checkbox"/> Proyección Sombras Art. 2.6.11. OGUC	<input type="checkbox"/> Segunda Vivienda Art. 6.2.4. OGUC
<input type="checkbox"/> Ley N° 19.537 Copropiedad Inmobiliaria	<input type="checkbox"/> Beneficio Fusión Art. 63 LGUC	<input type="checkbox"/> Conj. Viv. Econom. Art. 6.1.8. OGUC	<input type="checkbox"/> Art. 2.4.1. OGUC Inciso Segundo
<input type="checkbox"/> Art. 6.6.1. OGUC, según resolución N°	(V y U) de fecha	vigente hasta	
<input type="checkbox"/> Otro ; especificar			

5.10 NÚMERO DE UNIDADES TOTALES POR DESTINO PROYECTO MODIFICADO (Art 6° letra L- D.S. N° 167 de 2016 MTT)

VIVIENDAS	BODEGAS	OFICINAS	LOCALES COMERCIALES	Otro; especificar	TOTAL UNIDADES
			1	N°	1
ESTACIONAMIENTOS para automóviles	14	Otros Estacionamientos exigidos (IPT):	Especificar	Cantidad	Especificar
ESTACIONAMIENTOS para bicicletas	8		CAMION	1	

5.11 PARA PROYECTOS DE CONDOMINIO TIPO B

SUPERFICIE TOTAL DE TERRENO	CANTIDAD DE SITIOS RESULTANTES PROYECTO MODIFICADO
-----------------------------	--

6 OTRAS AUTORIZACIONES QUE FORMAN PARTE DE ESTE PERMISO (Inciso final Art. 5.1.6. de la OGUC)

<input type="checkbox"/> DEMOLICIÓN	<input type="checkbox"/> INSTALACIÓN DE FAENAS	<input type="checkbox"/> INSTALACIÓN DE GRÚAS Y SIMILARES
<input type="checkbox"/> OTRAS (especificar)	<input type="checkbox"/> EJECUCIÓN DE EXCAVACIONES, ENTIBACIONES Y SOCIALZADOS	

7 CLASIFICACIÓN DE LA CONSTRUCCIÓN

CLASIFICACIÓN	m2	%(*)	VALOR m2 (**)	CLASIFICACIÓN	m2	%(*)	VALOR m2 (**)
E-3	24,55	100	183.954				
A-4	22,86	100	183.954				

(\*) El 100% corresponde a la superficie edificada total que se calcula según Tabla de Costos Unitarios MINVU  
 (\*\*) Valor de la Tabla de Costos Unitarios MINVU vigente a la fecha de ingreso de la solicitud.

8 DERECHOS MUNICIPALES

(a) PRESUPUESTO PARTE ESTRUCTURA MODIFICADA (*) (Presupuesto emitido por profesional competente)	\$	6.500.000
(b) SUBTOTAL 1 DERECHOS MUNICIPALES [(a) x (0,75 %)]	%	\$ 48.750
(c) PRESUPUESTO SUPERFICIE QUE SE AMPLÍA (Calculado con Tabla Costos Unitarios MINVU)	\$	8.721.259
(d) SUBTOTAL 2 DERECHOS MUNICIPALES [(c) x (1,5%)]	%	\$ 130.189
(e) PRESUPUESTO DISMINUCIÓN DE SUPERFICIE (**)(Presupuesto emitido por profesional competente)	\$	
(f) SUBTOTAL 3 DERECHOS MUNICIPALES [(e) x (0,75%)]	%	\$
(g) DESCUENTO POR UNIDADES DE CASAS O PISOS TIPO REPETIDOS	(-)	\$
(h) SUBTOTAL 4 DERECHOS MUNICIPALES [(b)+(d)+(f)-(g)]	\$	
(i) DESCUENTO 30% CON INFORME DE REVISOR INDEPENDIENTE [(h) x (30%)]	(-)	\$
<b>TOTAL DERECHOS A PAGAR [(h)-(i)]</b>	\$	<b>179.569</b>
GIRO INGRESO MUNICIPAL NÚMERO	4174	FECHA : 23-feb-2026

(\*)La superficie a considerar, debe incluir tanto la de la estructura, como la de los recintos o unidades afectadas por dicha modificación.  
 (\*\*)Ver Circular DDU- EPECÍFICA N° 24/2007

8.1 CÁLCULO DE DESCUENTO POR UNIDADES REPETIDAS (Art. 130 LGUC; Art. 5.1.14. OGUC)

Unidades de Casas o pisos tipo repetidos	Porcentaje de descuentos de los derechos municipales	Número máximo de unidades con descuento por tramo	DESCUENTO (\$)
1° y 2°	0	0	
3°, 4° y 5°	0,1	3	
6°, 7°, 8°, 9 y 10°	0,2	5	
11 a la 20 , inclusive	0,3	10	
21 a la 40 ° inclusive	0,4	20	
41 o más	0,5	variable	
<b>TOTAL DESCUENTO:</b>			

Esta tabla se debe aplicar para cada vivienda o piso tipo que se repita

9 GLOSARIO:

D.F.L.: Decreto con Fuerza de Ley	I.P.T: Instrumento de Planificación Territorial.	SAG: Servicio Agrícola y Ganadero
D.S: Decreto Supremo	LGUC: Ley General de Urbanismo y Construcciones	SEREMI: Secretaría Regional Ministerial
EISTU: Estudio de Impacto Sistema Transporte Urbano	MH: Monumento Histórico	SEIM: Sistema de Evaluación de Impacto en Movilidad.
GIM: Giro de Ingreso Municipal	MINAGRI: Ministerio de Agricultura.	ZCH: Zona de Conservación Histórica
ICH: Inmueble de Conservación Histórica	MINVU: Ministerio de Vivienda y Urbanismo	ZOIT: Zona de Interés Turístico
IMIV: Informe de Mitigación de Impacto Vial	MTT: Ministerio de Transportes y Telecomunicaciones	ZT: Zona Típica
INE: Instituto Nacional de Estadísticas	OGUC: Ordenanza General de Urbanismo y Construcciones	

**NOTAS:** (SOLO PARA SITUACIONES ESPECIALES)  
 -La presente Resolución Modifica al Permiso de Edificación N°09 con fecha 30-01-2023 correspondiente al expediente N°215/22.  
 -El proyecto cuenta con Factibilidad de Agua Potable y Alcantarillado emitida por Aguas Andinas Certificado N°006669 de fecha 18.08.2025

CGS

TIMBRE



FRANCISCO JAVIER VARGAS CASTILLO  
 DIRECTOR DE OBRAS MUNICIPALES  
 Nombre y firma

10 LISTA DE DOCUMENTOS QUE: SE AGREGAN, REEMPLAZAN O ELIMINAN CON RESPECTO AL EXPEDIENTE ORIGINAL  
 (Según N°1 del primer inciso de Art.5.1.17 de la OGUC)

10.1 LISTADO DE PLANOS QUE SE REEMPLAZAN ( R), SE AGREGAN (A) O ELIMINAN( E) (Si se requiere más líneas agregue hoja adicional)

PLANO N°	R / A / E	CONTENIDO	NOTA
ARQ_0	A	APORTE AL ESPACIO PUBLICO	
ARQ_1a	A	PLANTA -CORTES-ELEVACIONES-SUPERFICIES	
RA	A	RUTA ACCESIBLE	

10.2 LISTADO DE DOCUMENTOS QUE SE REEMPLAZAN , SE AGREGAN O ELIMINAN (Si se requiere más líneas agregue hoja adicional)

R/A/E	CONTENIDO	NOTA
A	Especificaciones Técnicas	





**PERMISO DE EDIFICACIÓN**  
**OBRA NUEVA**  
 DIRECCIÓN DE OBRAS MUNICIPALES DE:  
**PADRE HURTADO**

REGIÓN: METROPOLITANA DE SANTIAGO

NÚMERO DE RESOLUCIÓN
<b>28</b>
FECHA DE APROBACIÓN
<b>03 MAR. 2026</b>
ROL S.I.I
404-30

**VISTOS**

- A) Las atribuciones emanadas del Art. 24 de la Ley Orgánica Constitucional de Municipalidades,
  - B) Las disposiciones de la Ley General de Urbanismo y Construcciones en especial el Art. 116, su Ordenanza General, y el Instrumento de Planificación Territorial.
  - C) La solicitud de aprobación, los planos y demás antecedentes debidamente suscritos por el propietario y los profesionales correspondientes al expediente S.P.E.-5.1.4/5.1.6. N° 218/25
  - D) El certificado de informaciones previas N° 396 de fecha 22-jul-2024
  - E) El anteproyecto de Edificación N° \_\_\_\_\_ de fecha \_\_\_\_\_ (cuando corresponda)
  - F) El informe Favorable de Revisor Independiente N° \_\_\_\_\_ vigente, de fecha \_\_\_\_\_ (cuando corresponda)
  - G) El informe favorable de Revisor de Proyecto de Cálculo Estructural N° \_\_\_\_\_ de fecha \_\_\_\_\_ (cuando corresponda)
  - H) La Resolución N° \_\_\_\_\_ de la misma fecha de esta Resolución que aprueba el loteo (con construcción simultánea).
  - I) Que previo a la fecha de esta Resolución, se aprobaron las tramitaciones condicionantes para el permiso referidas a \_\_\_\_\_ de fecha \_\_\_\_\_ (fusión, subdivisión, subdivisión afecta....)
- (..... subdivisión afecta, modificación, rectificación de deslindes, demolición, etc)

J) Otros (especificar): \_\_\_\_\_

**RESUELVO:**

- 1 Conceder permiso para CONSTRUIR 1 VIVIENDA con una superficie total de 132,61 m2 y de 2 pisos de altura, destinado a VIVIENDA UNIFAMILIAR ubicado en calle/avenida/camino RICHARD STRAUSS N° 1182 Lote N° 22 manzana L localidad o loteo VILLA EL SAUCE sector URBANO zona ZB3 del Plan regulador COMUNAL aprobando los planos y demás antecedentes, que forman parte de la presente autorización mencionados en la letra C de los VISTOS de este permiso.
- 2 Dejar constancia que la obra que se aprueba \_\_\_\_\_ los beneficios del D.F.L.-N°2 de 1959 .
- 3 Que el presente permiso se otorga amparado en las siguientes autorizaciones especiales: \_\_\_\_\_ plazos de la autorización especial \_\_\_\_\_
- 4 Que el proyecto que se aprueba se ajusta al citado anteproyecto aprobado (cuando corresponda).
- 5 Antecedentes del Proyecto

NOMBRE DEL PROYECTO : VIVIENDA

5.1 DATOS DEL PROPIETARIO:

NOMBRE O RAZÓN SOCIAL DEL PROPIETARIO		R.U.T.	
<u>VALESKA ELIZABETH LOPEZ LOPEZ</u>		[REDACTED]	
REPRESENTANTE LEGAL DEL PROPIETARIO		R.U.T.	
DIRECCIÓN: Nombre de la vía		N°	Local/ Of/ Depto
[REDACTED]		[REDACTED]	[REDACTED]
COMUNA	CORREO ELECTRÓNICO	TELÉFONO FIJO	TELÉFONO CELULAR
<u>PADRE HURTADO</u>			
PERSONERÍA DEL REPRESENTANTE LEGAL :		SE ACREDITÓ MEDIANTE	
[REDACTED]		[REDACTED]	
CON FECHA		Y REDUCIDA A ESCRITURA PÚBLICA	
[REDACTED]		[REDACTED]	

5.2 INDIVIDUALIZACIÓN DE LOS PROFESIONALES

NOMBRE O RAZÓN SOCIAL de la empresa del ARQUITECTO (cuando corresponda)	R.U.T.
[REDACTED]	[REDACTED]
NOMBRE DEL PROFESIONAL ARQUITECTO RESPONSABLE	R.U.T.
<u>MELINA BRICEÑO TOLEDO</u>	[REDACTED]
NOMBRE DEL CALCULISTA	R.U.T.
<u>MELINA BRICEÑO TOLEDO</u>	[REDACTED]
NOMBRE DEL CONSTRUCTOR (*)	R.U.T.
<u>A LICITAR</u>	[REDACTED]



NOMBRE DEL INSPECTOR TÉCNICO DE OBRA (*)	INSCRIPCIÓN REGISTRO	
	CATEGORÍA	N°
NOMBRE DEL REVISOR INDEPENDIENTE (cuando corresponda)	REGISTRO	CATEGORÍA
NOMBRE O RAZÓN SOCIAL DEL REVISOR DEL PROYECTO DE CÁLCULO ESTRUCTURAL (cuando corresponda)	REGISTRO	CATEGORÍA
NOMBRE DEL PROFESIONAL RESPONSABLE DE LA REVISIÓN DEL PROYECTO DE CÁLCULO ESTRUCTURAL	R.U.T	

(\*) Podrá individualizarse hasta antes del inicio de las obras.

6 CARACTERÍSTICAS DEL PROYECTO DE OBRA NUEVA

EDIFICIOS DE USO PÚBLICO	<input type="checkbox"/> TODO	<input type="checkbox"/> PARTE	<input checked="" type="checkbox"/> NO ES EDIFICIO DE USO PÚBLICO
CARGA DE OCUPACIÓN TOTAL DE LAS EDIFICACIONES <small>(personas) según artículo 4.2.4. OGUC.</small>	7	DENSIDAD DE OCUPACIÓN <small>(personas/hectárea)</small>	101
CRECIMIENTO URBANO	<input type="checkbox"/> NO	<input checked="" type="checkbox"/> SÍ	Explicitar: densificación / extensión DENSIFICACION
LOTEO CON CONSTRUCCIÓN SIMULTÁNEA	<input type="checkbox"/> SÍ	<input checked="" type="checkbox"/> NO	LOTEO DFL 2 <input type="checkbox"/> SÍ <input checked="" type="checkbox"/> NO
PROYECTO, se desarrollará en etapas:	<input type="checkbox"/> SÍ	<input checked="" type="checkbox"/> NO	cantidad de etapas
ETAPAS CON MITIGACIONES PARCIALES (a considerar en IMIV, art. 173 LGUC)		Etapas art 9° del DS 167 (MTT) de 2016	

6.1 SUPERFICIES

SUPERFICIE	ÚTIL (m2)	COMÚN (m2)	TOTAL (m2)
S. EDIFICADA SUBTERRÁNEO (S)	---	---	
S. EDIFICADA SOBRE TERRENO (1er piso + pisos superiores)	132,61	---	132,61
S. EDIFICADA TOTAL	132,61	---	132,61
SUPERFICIE OCUPACIÓN SOLO EN PRIMER PISO (m2)	132,61	SUPERFICIE TOTAL DEL PREDIO O LOS PREDIOS (m2)	344,4

S. EDIFICADA SUBTERRÁNEO (S) (agregar hoja adicional si hubiere más subterráneos)

S. Edificada por nivel o piso	ÚTIL (m2)	COMÚN (m2)	TOTAL (m2)
nivel o piso -1			
nivel o piso -2			
nivel o piso -3			
nivel o piso -4			
nivel o piso -5			
TOTAL			

S. EDIFICADA SOBRE TERRENO (agregar hoja adicional si hubiere más pisos sobre el nivel de suelo natural)

S. Edificada por nivel o piso	ÚTIL (m2)	COMÚN (m2)	TOTAL (m2)
nivel o piso 1	65,54	---	65,54
nivel o piso 2	67,07		67,07
nivel o piso 3			
nivel o piso 4			
nivel o piso 5			
nivel o piso 6			
nivel o piso 7			
nivel o piso 8			
nivel o piso 9			
nivel o piso 10			
TOTAL	132,61	---	132,61

S. EDIFICADA POR DESTINO

DESTINO (S) CONTEMPLADO (S)	Residencial ART 2.1.25. OGUC	Equipamiento ART. 2.1.33. OGUC	Act. Productivas ART 2.1.28. OGUC	Infraestructura ART 2.1.29. OGUC	Área verde ART 2.1.31. OGUC	Espacio Público ART 2.1.30. OGUC
SUPERFICIE EDIFICADA	132,61					

6.2 NORMAS URBANÍSTICAS

PREDIO(S) EMPLAZADO(S) EN ÁREA DE RIESGO	<input type="checkbox"/> NO	<input checked="" type="checkbox"/> SÍ	<input type="checkbox"/> PARCIAL
NORMAS URBANÍSTICAS	PROYECTADO	PERMITIDO	
DENSIDAD	101,6HAB /HA	350 HAB /HA	
COEFICIENTE DE OCUPACIÓN PISOS SUPERIORES (sobre 1er piso)	---	---	
COEFICIENTE DE OCUPACIÓN DE SUELO (1er piso)	0,2	0,6	
COEFICIENTE DE CONSTRUCTIBILIDAD	0,38	1,8	

DISTANCIAMIENTOS	3,69	OGUC
RASANTE	70°	OGUC
SISTEMA DE AGRUPAMIENTO	AISLADO	AISLADO/ PAREADO / CONTINUO
ADOSAMIENTO	NO APLICA	OGUC
ANTEJARDÍN	3,48	2
ALTURA EN METROS Y/O PISOS	7,20	15
ESTACIONAMIENTOS AUTOMÓVILES	1	1
ESTACIONAMIENTOS BICICLETAS	---	OGUC
ESTACIONAMIENTOS OTROS VEHÍCULOS (ESPECIFICAR)	---	OGUC
ESTACIONAMIENTOS PARA PERSONAS CON DISCAPACIDAD	---	OGUC

DESCUENTO ESTACIONAMIENTO PARA AUTOMÓVILES POR ESTACIONAMIENTO PARA BICICLETAS	<input type="checkbox"/> SÍ	<input checked="" type="checkbox"/> NO	CANTIDAD DESCONTADA
--	-----------------------------	--	---------------------

6.3 USO DE SUELO Y DESTINO(S) CONTEMPLADOS(S)

TIPO DE USO	Residencial ART 2.1.25. OGUC	Equipamiento ART. 2.1.33. OGUC	Act. Productivas ART 2.1.28. OGUC	Infraestructura ART 2.1.29. OGUC	Area verde ART 2.1.31. OGUC	Espacio Público ART 2.1.30. OGUC
CLASE / DESTINO	VIVIENDA					
ACTIVIDAD						
ESCALA	(Art. 2.1.36. OGUC)					

6.4 PROTECCIONES OFICIALES

<input checked="" type="checkbox"/> NO	<input type="checkbox"/> Sí, especificar	<input type="checkbox"/> ZCH	<input type="checkbox"/> ICH	<input type="checkbox"/> ZOIT	<input type="checkbox"/> OTRO; especificar
<input type="checkbox"/> MONUMENTO NACIONAL:	<input type="checkbox"/> ZT	<input type="checkbox"/> MH	<input type="checkbox"/> SANTUARIO DE LA NATURALEZA		

6.5 FORMA DE CUMPLIMIENTO ARTÍCULO 70° LGUC (\*)

CESIÓN <input type="checkbox"/>	APORTE <input checked="" type="checkbox"/>	OTRO ESPECIFICAR: <input type="checkbox"/>
---------------------------------	--	--

(\*) SÓLO EN CASO DE PROYECTOS QUE CONLLEVEN CRECIMIENTO URBANO POR DENSIFICACIÓN (exigible conforme a plazos del Artículo primero transitorio de la Ley N° 20.958)

6.6 CÁLCULO DEL PORCENTAJE DE CESIÓN OBRA NUEVA

(sólo en casos de proyectos de crecimiento urbano por densificación)

Exigible conforme a plazos del Artículo primero transitorio de la Ley N° 20.958 (artículo 2.2.5. Bis OGUC)

PROYECTO	PORCENTAJE DE CESIÓN
(a) <input type="checkbox"/> CON DENSIDAD DE OCUPACIÓN HASTA 8.000 Personas/Hectárea	(DENSIDAD DE OCUPACIÓN) 178 X 11 = 0,98 % 2000
(b) <input type="checkbox"/> CON DENSIDAD DE OCUPACIÓN SOBRE 8.000 Personas/Hectárea	44%

Nota 1: En el proyecto de edificación de Obra Nueva, se debe efectuar el cálculo de la edificación completa.

Nota 2: Para calcular la Densidad de Ocupación, se debe considerar la carga de ocupación (según art. 4.2.4. de la OGUC) que se incrementa en el o los terrenos del proyecto, sin considerar en el cálculo, la cantidad de personas que ocupaban las edificaciones existentes, incluso si estas fuesen demolidas para materializar el proyecto. Sólo podrá descontarse la carga de ocupación de edificaciones a demoler, en los casos que el permiso de demolición se solicite en forma conjunta con la solicitud de permiso de edificación, y se adjunten los antecedentes respectivos a dicha solicitud, conforme al inciso final del artículo 5.1.6. y al inciso tercero del artículo 5.1.4., ambos de la O.G.U.C.

Nota 3: La Densidad de Ocupación, se obtiene de la siguiente fórmula: (Carga de ocupación del proyecto calculada según el art. 4.2.4. de la OGUC) x 10.000 / Superficie del terreno (que considera el terreno más la superficie exterior hasta el eje del espacio público adyacente existente o previsto en el IPT hasta un máximo de 30 m)

6.7 CÁLCULO DEL APORTE (EN LOS CASOS QUE CORRESPONDA)

(c) AVALÚO FISCAL VIGENTE A LA FECHA DE LA SOLICITUD DEL PERMISO, CORRESPONDIENTE AL O LOS TERRENOS (no se debe incluir valor de edificaciones existentes)	\$ 41.748.406	(d) PORCENTAJE DE BENEFICIO POR CONSTRUCTIBILIDAD	%
\$ 41.748.406	X	0,98 %	=
(e) AVALÚO FISCAL INCREMENTADO, CORRESPONDIENTE AL O LOS TERRENOS (*) [(c) + ((c) x (d))]		% DE CESIÓN [(a) o (b)]	APORTE EQUIVALENTE EN DINERO [(e) x ((a) o (b))]
			\$ 409.134

(\*) El Avalúo Fiscal debe incrementarse en la misma proporción que el aumento de constructibilidad obtenido por un beneficio normativo (inciso 2° art. 2.2.5. Bis C. OGUC)

6.8 INCENTIVOS NORMATIVOS DEL IPT, A LOS QUE SE ACOGE EL PROYECTO

(Art. 184 LGUC)

BENEFICIO	CONDICIÓN PARA OPTAR AL BENEFICIO:
BENEFICIO	CONDICIÓN PARA OPTAR AL BENEFICIO:
BENEFICIO	CONDICIÓN PARA OPTAR AL BENEFICIO:

6.9 DISPOSICIONES ESPECIALES A QUE SE ACOGE EL PROYECTO

<input type="checkbox"/> D.F.L-N°2 de 1959	<input type="checkbox"/> Conjunto Armónico	<input type="checkbox"/> Proyección Sombras Art. 2.6.11. OGUC	<input type="checkbox"/> Segunda Vivienda Art. 6.2.4. OGUC
<input type="checkbox"/> Ley N° 19.537 Copropiedad Inmobiliaria	<input type="checkbox"/> Beneficio Fusión Art. 63 LGUC	<input type="checkbox"/> Conj. Viv. Econ. Art. 6.1.8. OGUC	<input type="checkbox"/> Art. 2.4.1 OGUC Inciso Segundo
<input type="checkbox"/> Art. 6.6.1. OGUC, según resolución N°	(V y U) de fecha	vigente hasta	
<input type="checkbox"/> Otro; especificar			

6.10 NÚMERO DE UNIDADES TOTALES POR DESTINO

Art 6° letra L- D.S. N° 167 de 2016 MTT

VIVIENDAS	BODEGAS	OFICINAS	LOCALES COMERCIALES	Otro; especificar	TOTAL UNIDADES
1				N°	1
ESTACIONAMIENTOS para automóviles	1	Otros Estacionamientos exigidos (IPT):	Especificar	Cantidad	Especificar
ESTACIONAMIENTOS para bicicletas					Cantidad

6.11 PARA PROYECTOS DE CONDOMINIO TIPO B

SUPERFICIE TOTAL DE TERRENO	CANTIDAD DE SITIOS RESULTANTES
-----------------------------	--------------------------------

7 OTRAS AUTORIZACIONES QUE FORMAN PARTE DE ESTE PERMISO (Inciso final Art. 5.1.6. de la OGUC)

<input type="checkbox"/> DEMOLICIÓN	<input checked="" type="checkbox"/> INSTALACIÓN DE FAENAS	<input type="checkbox"/> INSTALACIÓN DE GRÚAS Y SIMILARES
<input type="checkbox"/> OTRAS (especificar)		<input type="checkbox"/> EJECUCIÓN DE EXCAVACIONES, ENTIBACIONES Y SOCIALZADO

8 CLASIFICACIÓN DE LA CONSTRUCCIÓN

CLASIFICACIÓN	m2	%(*)	VALOR m2 (**)	CLASIFICACIÓN	m2	%(*)	VALOR m2 (**)
B-4	65,54	100	209.678				
G-4	67,07	100	132.351				

(\*) El 100% corresponde a la superficie edificada total que se calcula según Tabla de Costos Unitarios MINVU  
 (\*\*) Valor de la Tabla de Costos Unitarios MINVU vigente a la fecha de ingreso de la solicitud.

9 DERECHOS MUNICIPALES

(a) PRESUPUESTO (Calculado con Tabla Costos Unitarios MINVU)		\$	22.619.078
(b) SUBTOTAL 1 DERECHOS MUNICIPALES [(a) x (1,5% Art. 130 LGUC)]	%	\$	339.286
(c) DESCUENTO POR UNIDADES DE CASAS O PISOS TIPO REPETIDOS	(-)	\$	---
(d) SUBTOTAL 2 DERECHOS MUNICIPALES [(b) - (c)]		\$	---
(e) DESCUENTO 30% CON INFORME DE REVISOR INDEPENDIENTE [(d) x (30%)]	(-)	\$	---
(f) DESCUENTO MONTO CONSIGNADO AL INGRESO SOLICITUD	(-)	\$	---
(g) TOTAL DERECHOS A PAGAR [(d) - (e) - (f)]		\$	339.286
GIRO INGRESO MUNICIPAL NÚMERO	5211	FECHA :	03-mar-2026

9.1.- CÁLCULO DE DESCUENTO POR UNIDADES REPETIDAS (Art. 130 LGUC; Art. 5.1.14. OGUC)

Unidades de Casas o pisos tipo repetidos	Porcentaje de descuentos de los derechos municipales	número máximo de unidades con descuento por tramo	DESCUENTO (\$)
1° y 2°	0%	0	
3°, 4° y 5°	10%	3	
6°, 7°, 8°, 9 y 10°	20%	5	
11 a la 20 , inclusive	30%	10	
21 a la 40 ° inclusive	40%	20	
41 o más	50%	variable	
TOTAL DESCUENTO:			

Esta tabla se debe aplicar para cada vivienda o piso tipo que se repita

10 GLOSARIO:


D.F.L.: Decreto con Fuerza de Ley	I.P.T: Instrumento de Planificación Territorial.	SAG: Servicio Agrícola y Ganadero
D.S: Decreto Supremo	LGUC: Ley General de Urbanismo y Construcciones	SEREMI: Secretaría Regional Ministerial
EISTU: Estudio de Impacto Sistema Transporte Urbano	MH: Monumento Histórico	SEIM: Sistema de Evaluación de Impacto en Movilidad.
GIM: Giro de Ingreso Municipal	MINAGRI: Ministerio de Agricultura.	ZCH: Zona de Conservación Histórica
ICH: Inmueble de Conservación Histórica	MINVU: Ministerio de Vivienda y Urbanismo	ZOIT: Zona de Interés Turístico
IMIV: Informe de Mitigación de Impacto Vial	MTT: Ministerio de Transportes y Telecomunicaciones	ZT: Zona Típica
INE: Instituto Nacional de Estadísticas	OGUC: Ordenanza General de Urbanismo y Construcciones	

**NOTAS:** (SOLO PARA SITUACIONES ESPECIALES)

CUENTA CON CERTIFICADO SEIM N°12713/2025 DE FECHA 21-10-2025 EMITIDO POR SEREMITT QUE CATEGORIZA AL PROYECTO COMO EXENTO DE PRESENTACION DE IMIV.

EL PROYECTO CUENTA CERTIFICADO DE FACTIBILIDAD DE AGUA POTABLE Y ALCANTARILLADO N°352 DE FECHA 14/01/2026 EMITIDO POR AGUAS ANDINAS

OGS




  
 FRANCISCO JAVIER VARGAS CASTILLO
   
 DIRECTOR DE OBRAS MUNICIPALES
   
 nombre y firma



**PERMISO DE OBRA MENOR**  
**AMPLIACIÓN DE VIVIENDA SOCIAL Y OTRAS**

DIRECCIÓN DE OBRAS MUNICIPALES DE:  
**PADRE HURTADO**

REGIÓN: **METROPOLITANA DE SANTIAGO**

NÚMERO DE RESOLUCIÓN	<b>29</b>
FECHA DE APROBACIÓN	<b>11 MAR. 2026</b>
ROL S.I.I	
952-98	

**VISTOS** \*

- A) Las atribuciones emanadas del Art. 24 de la Ley Orgánica Constitucional de Municipalidades,
- B) Las disposiciones de la Ley General de Urbanismo y Construcciones en especial el Art. 116, su Ordenanza General, y el Instrumento de Planificación Territorial.
- C) La solicitud de aprobación, los planos y demás antecedentes debidamente suscritos por el propietario y los profesionales correspondientes al expediente S.OM 5.1.4 2A N° 191 ingresada con fecha 29-sep-2025
- D) El certificado de informaciones previas N° 411 de fecha 01-sep-2025
- E) El informe Favorable de Revisor Independiente N° de fecha (si se contrató)
- F) Otros (especificar):

**RESUELVO:**

1 Conceder permiso para ampliar la vivienda **DE HASTA 520 UF** con una superficie total original de **46,51** m<sup>2</sup> y de **2** pisos de altura, en un total de **69,15** m<sup>2</sup>, ubicado en calle/avenida/camino **MARCELA PAZ SUR** N° **2648** Lote N° **LT 37** localidad o loteo **VILLA NEWEN** sector **URBANO** zona **ZB3 C. LOCAL** del Plan regulador **COMUNAL** (urbano o rural) Comunal o Intercomunal

aprobando los planos y demás antecedentes, que forman parte de la presente autorización mencionados en la letra C de los VISTOS de este permiso.

2 Dejar constancia que la obra que se aprueba **MANTIENE** los beneficios del D.F.L.-N°2 de 1959. (Mantiene o pierde)

3 Que el presente permiso se otorga amparado en las siguientes autorizaciones especiales: Art.121, Art.122, Art.123, Art.124, de la LGUC, otros (especificar).  
 plazos de la autorización especial

**4 ANTECEDENTES DEL PROYECTO**

**4.1 DATOS DEL PROPIETARIO:**

NOMBRE O RAZÓN SOCIAL DEL PROPIETARIO			R.U.T.	
CRISTIAN SOTO GUTIERREZ				
REPRESENTANTE LEGAL DEL PROPIETARIO			R.U.T.	
DIRECCIÓN: Nombre de la vía		N°	Local/ Of/ Depto	Localidad
COMUNA	CORREO ELECTRÓNICO	TELÉFONO FIJO	TELÉFONO CELULAR	
PADRE HURTADO				
PERSONERÍA DEL REPRESENTANTE LEGAL:		SE ACREDITÓ MEDIANTE		
		DE FECHA Y REDUCIDA A ESCRITURA PÚBLICA		
CON FECHA ANTE EL NOTARIO SR (A)				

**4.2 INDIVIDUALIZACIÓN DE LOS PROFESIONALES**

NOMBRE O RAZÓN SOCIAL de la empresa del ARQUITECTO (cuando corresponda)	R.U.T.	
NOMBRE DEL PROFESIONAL ARQUITECTO RESPONSABLE	R.U.T.	
JESSICA RIVEROS RUIZ		
NOMBRE DEL CALCULISTA (cuando corresponda, según inciso final art 5.1.7. OGUC)	R.U.T.	
NOMBRE DEL CONSTRUCTOR (*)	R.U.T.	
NOMBRE DEL REVISOR INDEPENDIENTE (cuando se haya contratado)	REGISTRO	CATEGORÍA

(\*) Podrá individualizarse hasta antes del inicio de las obras.

## 5 CARACTERÍSTICAS DEL PROYECTO DE AMPLIACIÓN DE VIVIENDA SOCIAL

TIPO DE AMPLIACIÓN SOLICITADA

(Según Art. 166 de la LGUC)

<input type="checkbox"/> DE VIVIENDA SOCIAL	<input type="checkbox"/> DE INFRAESTRUCTURA SANITARIA
<input type="checkbox"/> DE VIVIENDA PROGRESIVA	<input checked="" type="checkbox"/> DE VIVIENDA DE HASTA 520 UF (Calculado según tabla costos unitarios MINVU)

(Según Art. 166 de la LGUC, solo se puede tramitar con este permiso simplificado una ampliación de una de las cuatro tipologías señaladas. En caso contrario, debe tramitarse como ampliación según el art. 5.1.4. 1A o 5.1.6., según corresponda)

CARGA DE OCUPACIÓN TOTAL DE LA AMPLIACIÓN (personas) según artículo 4.2.4. OGUC.	3	DENSIDAD DE OCUPACIÓN DE LA AMPLIACIÓN (personas/hectárea)	N/A
---	---	--	-----

PROYECTO DE AMPLIACIÓN, se desarrollará en etapas	<input type="checkbox"/> SÍ	<input checked="" type="checkbox"/> NO	cantidad de etapas
---	-----------------------------	--	--------------------

### 5.1 SUPERFICIES

SUPERFICIE OCUPACIÓN INCLUIDA LA AMPLIACIÓN SOLO EN PRIMER PISO	57,16
---	-------

SUPERFICIE TOTAL DEL PREDIO O LOS PREDIOS (m <sup>2</sup> )	80,16
---	-------

S. EDIFICADA SOBRE TERRENO

(agregar hoja adicional si hubiere más pisos sobre el nivel de suelo natural)

S. Edificada por nivel o piso	PERMISO(S) ANTERIOR (ES)(m <sup>2</sup> )	AMPLIACIÓN PROYECTADA (m <sup>2</sup> )	TOTAL INCLUIDA AMPLIACIÓN (m <sup>2</sup> )
nivel o piso 1°	24,25	32,91	57,16
nivel o piso 2°	22,26	36,24	58,5
nivel o piso 3°	-----	-----	-----

### 5.2 NORMAS URBANÍSTICAS

PREDIO(S) EMPLAZADO(S) EN ÁREA DE RIESGO	<input checked="" type="checkbox"/> NO	<input type="checkbox"/> SÍ	<input type="checkbox"/> PARCIAL
--	--	-----------------------------	----------------------------------

### 5.3 DECLARACIONES

Incisos segundo y tercero Artículo 6.1.11. OGUC

LA VIVIENDA SOCIAL FORMA PARTE DE UN CONDOMINIO Ley N° 19.537 Copropiedad Inmobiliaria	<input type="checkbox"/> SÍ	<input checked="" type="checkbox"/> NO
LA VIVIENDA QUE SE AMPLIA MANTIENE SU CONDICION DE VIVIENDA ECONOMICA (hasta 140 m <sup>2</sup> ) - D.F.L.-N°2 de 1960	<input checked="" type="checkbox"/> SÍ	<input type="checkbox"/> NO

## 6 OTRAS AUTORIZACIONES O PERMISOS (Que se otorgan en conjunto, Inciso tercero Art. 5.1.4. de la OGUC).

TIPO DE SOLICITUD	PERMISO N°	FECHA:
DEMOLICIÓN		
OTRO (especificar):		

## 7 CLASIFICACIÓN DE LA CONSTRUCCIÓN

CLASIFICACIÓN	m <sup>2</sup>	%(*)	VALOR m <sup>2</sup> (**)	CLASIFICACIÓN	m <sup>2</sup>	%(*)	VALOR m <sup>2</sup> (**)
E-3	69,15	100%	183.040				

(\*) El 100% corresponde a la superficie edificada total que se calcula según Tabla de Costos Unitarios MINVU

(\*\*) Valor de la Tabla de Costos Unitarios MINVU vigente a la fecha de ingreso de la solicitud.

## 8 DERECHOS MUNICIPALES

(a) PRESUPUESTO (Calculado con Tabla Costos Unitarios MINVU)		\$	12.657.216
(b) SUBTOTAL 1 DERECHOS MUNICIPALES [(a) x (1,5% N° 2 del Art. 130 LGUC)]	%	\$	189.858
(c) DESCUENTO 30% CON INFORME DE REVISOR INDEPENDIENTE [(b) x (30%)]	(-)	\$	
(d) SUBTOTAL 2 [(b) - (c)]			189.858
(e) REBAJA SEGÚN ART. 5.1.4. 2A [(b)x(50% a lo menos)]	(-)		94.929
(f) SUBTOTAL 3 [(d) - (e)]			94.929
(g) DESCUENTO MONTO CONSIGNADO AL INGRESO SOLICITUD	(-)	\$	
TOTAL DERECHOS A PAGAR [(f) - (g)]		\$	94.929
GIRO INGRESO MUNICIPAL NÚMERO 6010	FECHA :		09-mar-2026

## 9 GLOSARIO:

D.F.L.: Decreto con Fuerza de Ley

I.P.T: Instrumento de Planificación Territorial.

SAG: Servicio Agrícola y Ganadero

D.S: Decreto Supremo

LGUC: Ley General de Urbanismo y Construcciones

SEREMI: Secretaría Regional Ministerial

EISTU: Estudio de Impacto Sistema Transporte Urbano

MH: Monumento Histórico

SEIM: Sistema de Evaluación de Impacto en Movilidad.

GIM: Giro de Ingreso Municipal

MINAGRI: Ministerio de Agricultura.

ZCH: Zona de Conservación Histórica

ICH: Inmueble de Conservación Histórica

MINVU: Ministerio de Vivienda y Urbanismo

ZOIT: Zona de Interés Turístico

IMIV: Informe de Mitigación de Impacto Vial

MTT: Ministerio de Transportes y Telecomunicaciones

INE: Instituto Nacional de Estadísticas

OGUC: Ordenanza General de Urbanismo y Construcciones


ZT: Zona Típica


**NOTAS:** (SOLO PARA SITUACIONES ESPECIALES)


1.- SE AUTORIZA LA ALTERACION, REALIZADA A LA VIVIENDA ORIGINAL (aprobada mediante Permiso N°8 de fecha 23-01-2013 y Recepción Final N°19 de fecha 28-07-2016) YA QUE SE HA DADO CUMPLIMIENTO A LO ESTABLECIDO EN EL ART. 5.1.4 N°3 DE LA OGUC Y SE HAN CANCELADO LOS DERECHOS CORRESPONDIENTES, G.I.M. N°6010 DEL 09-02-2026 (\$20.450.- pesos).

- SUPERFICIE VIVIENDA ORIGINAL : 46,51 M2
- SUPERFICIE AMPLIACIÓN : 69,15 M2
- SUPERFICIE TOTAL : 115,66 M2
- SUPERFICIE DEL PREDIO : 80,16 M2

REVISORES  
MUNICIPALES:

CHM   
.....  
.....  
.....  
.....  
.....



  
FRANCISCO JAVIER VARGAS CASTILLO  
DIRECTOR DE OBRAS MUNICIPALES

Firma DOM

Nombre completo



## CERTIFICADO DE REGULARIZACION DE EDIFICACIONES EXISTENTES DAÑADAS A CONSECUENCIA DE UNA CATASTROFE (Permiso y Recepción Definitiva)

Nota: Tener presente plazos establecidos en art. 5.1.4. inciso 2° de OGUC, para poder acogerse a procedimientos simplificados  
(6 años desde la fecha del decreto que la declara)



**DIRECCION DE OBRAS - I. MUNICIPALIDAD DE:**

PADRE HURTADO

REGIÓN:

METROPOLITANA

<input checked="" type="checkbox"/> URBANO	<input type="checkbox"/> RURAL
--	--------------------------------

NUMERO DE PERMISO
30
FECHA
11 MAR. 2026
ROL S.I.I
443-03

**VISTOS:**

- A) Las atribuciones emanadas del Art. 24 de la Ley Orgánica Constitucional de Municipalidades.
- B) Las disposiciones de la Ley General de Urbanismo y Construcciones, en especial el Art. 116 bis D) y su OGUC.
- C) La solicitud de permiso de Regularización correspondiente al formulario 8.13. S.P. Reg. Art. 5.1.4. N°7.
- D) Los antecedentes que comprenden el expediente N° 01-2026
- E) El Decreto Supremo N° 202 del 13-06-2024, que declara zona afectada por catástrofe.
- F) El giro de ingreso municipal N° 6532 de fecha 11-03-2026 de pago de derechos municipales, cuando corresponda.

**RESUELVO:**

- 1.- Otorgar Certificado de Regularización (Permiso y Recepción Definitiva) de la edificación ubicada en calle / avenida/camino LOS SILOS  
N° 461 Lote N° 175 manzana K localidad o loteo LOS SILOS  
sector URBANO de conformidad a los planos y antecedentes timbrados por esta D.O.M., que forman parte del presente certificado, mencionados en las letras C) y D) de los "vistos".
- 2.- Que la edificación que se regulariza se acoge a las siguientes normas especiales: ---
- 3.- Otros.( Especificar ) ---

Nota: Se hace presente que si se tratare de la regularización de una vivienda que se acoge al D.F.L. N° 2, el presente Certificado de Regularización deberá ser reducido a Escritura Pública.

**4.- INDIVIDUALIZACIÓN DEL PROPIETARIO**

NOMBRE O RAZÓN SOCIAL DEL PROPIETARIO	R.U.T.
SERVICIOS AUTOMOTRIZ CYM LTDA.	[REDACTED]
REPRESENTANTE LEGAL DEL PROPIETARIO (cuando corresponda)	R.U.T.
---	---

**5.- INDIVIDUALIZACIÓN DE LOS PROFESIONALES**

NOMBRE o RAZÓN SOCIAL DE LA EMPRESA (cuando corresponda)	R.U.T.
---	---
NOMBRE DEL ARQUITECTO	R.U.T.
CRISTIAN DIAZ SANCHEZ	[REDACTED]
NOMBRE DEL CALCULISTA (cuando corresponda)	R.U.T.
CRISTIAN DIAZ SANCHEZ	[REDACTED]

**6.- CARACTERÍSTICAS PRINCIPALES DE LA RECEPCIÓN**

SUPERFICIE TOTAL (m²)	492,14 m2	SUPERFICIE TERRENO (m²)	296,70	Nº DE PISOS	2
DESTINO DEL EDIFICIO	LOCAL COMERCIAL				

OTRAS (ESPECIFICAR)	-Superficie a regularizar por medio de este certificado es de <b>492,14m2 (A-3)</b> -Superficie Total Edificada <b>492,14m2</b> -Superficie del terreno corresponde a <b>296,70m2</b>
---------------------	---

REVISOR: CHM 




**FRANCISCO JAVIER VARGAS CASTILLO**  
**DIRECTOR DE OBRAS MUNICIPALES**



**PERMISO DE EDIFICACIÓN**  
**OBRA NUEVA**  
 DIRECCIÓN DE OBRAS MUNICIPALES DE:  
**PADRE HURTADO**

REGIÓN: METROPOLITANA DE SANTIAGO

NÚMERO DE RESOLUCIÓN	<b>31</b>
FECHA DE APROBACIÓN	<b>11 MAR. 2026</b>
ROL S.I.I	1100-44

**VISTOS**

- A) Las atribuciones emanadas del Art. 24 de la Ley Orgánica Constitucional de Municipalidades,
  - B) Las disposiciones de la Ley General de Urbanismo y Construcciones en especial el Art. 116, su Ordenanza General, y el Instrumento de Planificación Territorial.
  - C) La solicitud de aprobación, los planos y demás antecedentes debidamente suscritos por el propietario y los profesionales correspondientes al expediente S.P.E.-5.1.4/5.1.6. N° 246/25
  - D) El certificado de informaciones previas N° 221 de fecha 06-jun-2025
  - E) El anteproyecto de Edificación N° \_\_\_\_\_ de fecha \_\_\_\_\_ (cuando corresponda)
  - F) El informe Favorable de Revisor Independiente N° \_\_\_\_\_ vigente, de fecha \_\_\_\_\_ (cuando corresponda)
  - G) El informe favorable de Revisor de Proyecto de Cálculo Estructural N° \_\_\_\_\_ de fecha \_\_\_\_\_ (cuando corresponda)
  - H) La Resolución N° \_\_\_\_\_ de la misma fecha de esta Resolución que aprueba el loteo (con construcción simultánea).
  - I) Que previo a la fecha de esta Resolución, se aprobaron las tramitaciones condicionantes para el permiso referidas a \_\_\_\_\_ de fecha \_\_\_\_\_ (fusión, subdivisión, subdivisión afecta....)
- (..... subdivisión afecta, modificación, rectificación de deslindes, demolición, etc)

J) Otros (especificar): \_\_\_\_\_

**RESUELVO:**

- 1 Conceder permiso para CONSTRUIR 1 VIVIENDA con una superficie total de 219,49 m2 y de 1 pisos de altura, destinado a VIVIENDA UNIFAMILIAR ubicado en calle/avenida/camino CAMINO SERVIDUMBRE N° \_\_\_\_\_ S/N \_\_\_\_\_ Lote N° 11 manzana \_\_\_\_\_ localidad o loteo COOPERATIVA ASIGNATARIA LA ESPERANZA sector RURAL zona AIAE del Plan regulador INTERCOMUNAL Comuna o Intercomunal \_\_\_\_\_ aprobando los planos y demás antecedentes, que forman parte de la presente autorización mencionados en la letra C de los VISTOS de este permiso.
- 2 Dejar constancia que la obra que se aprueba \_\_\_\_\_ los beneficios del D.F.L.-N°2 de 1959. (Mantiene o pierde)
- 3 Que el presente permiso se otorga amparado en las siguientes autorizaciones especiales: \_\_\_\_\_ plazos de la autorización especial \_\_\_\_\_ Art.121, Art.122, Art.123, Art.124, de la Ley General de Urbanismo y Construcciones, otros (especificar).
- 4 Que el proyecto que se aprueba se ajusta al citado anteproyecto aprobado (cuando corresponda).
- 5 Antecedentes del Proyecto  
 NOMBRE DEL PROYECTO : VIVIENDA UNIFAMILIAR

5.1 DATOS DEL PROPIETARIO:

NOMBRE O RAZÓN SOCIAL DEL PROPIETARIO		R.U.T.	
JUAN CARLOS QUITRAL DIAZ		[REDACTED]	
REPRESENTANTE LEGAL DEL PROPIETARIO		R.U.T.	
DIRECCIÓN: Nombre de la vía		N°	Local/ Of/ Depto
[REDACTED]		[REDACTED]	[REDACTED]
COMUNA	CORREO ELECTRÓNICO	TELÉFONO FIJO	TELÉFONO CELULAR
PADRE HURTADO	[REDACTED]	[REDACTED]	[REDACTED]
PERSONERÍA DEL REPRESENTANTE LEGAL :	SE ACREDITÓ MEDIANTE _____ DE FECHA _____ Y REDUCIDA A ESCRITURA PÚBLICA		
CON FECHA	ANTE EL NOTARIO SR (A) _____		

5.2 INDIVIDUALIZACIÓN DE LOS PROFESIONALES

NOMBRE O RAZÓN SOCIAL de la empresa del ARQUITECTO (cuando corresponda)	R.U.T.
NOMBRE DEL PROFESIONAL ARQUITECTO RESPONSABLE	R.U.T.
PATRICIA TORRES HERRERA	[REDACTED]
NOMBRE DEL CALCULISTA	R.U.T.
LUIS ALBERTO HERNANDEZ ADASME	[REDACTED]
NOMBRE DEL CONSTRUCTOR (*)	R.U.T.
LUIS ALBERTO HERNANDEZ ADASME	[REDACTED]

*[Handwritten signature]*

NOMBRE DEL INSPECTOR TÉCNICO DE OBRA (*)	INSCRIPCIÓN REGISTRO	
	CATEGORÍA	N°
NOMBRE DEL REVISOR INDEPENDIENTE (cuando corresponda)	REGISTRO	CATEGORÍA
NOMBRE O RAZÓN SOCIAL DEL REVISOR DEL PROYECTO DE CÁLCULO ESTRUCTURAL (cuando corresponda)	REGISTRO	CATEGORÍA
NOMBRE DEL PROFESIONAL RESPONSABLE DE LA REVISIÓN DEL PROYECTO DE CÁLCULO ESTRUCTURAL	R.U.T	

(\*) Podrá individualizarse hasta antes del inicio de las obras.

**6 CARACTERÍSTICAS DEL PROYECTO DE OBRA NUEVA**

EDIFICIOS DE USO PÚBLICO	<input type="checkbox"/> TODO	<input type="checkbox"/> PARTE	<input checked="" type="checkbox"/> NO ES EDIFICIO DE USO PÚBLICO
CARGA DE OCUPACIÓN TOTAL DE LAS EDIFICACIONES <small>(personas) según artículo 4.2.4. OGUC.</small>	6,95	DENSIDAD DE OCUPACIÓN <small>(personas/hectárea)</small>	13,05
CRECIMIENTO URBANO	<input type="checkbox"/> NO	<input checked="" type="checkbox"/> SÍ	Explicitar: densificación / extensión
LOTEO CON CONSTRUCCIÓN SIMULTÁNEA	<input type="checkbox"/> SÍ	<input checked="" type="checkbox"/> NO	LOTEO DFL 2 <input type="checkbox"/> SÍ <input checked="" type="checkbox"/> NO
PROYECTO, se desarrollará en etapas:	<input type="checkbox"/> SÍ	<input checked="" type="checkbox"/> NO	cantidad de etapas
ETAPAS CON MITIGACIONES PARCIALES (a considerar en IMIV, art. 173 LGUC)		Etapas art 9° del DS 167 (MTT) de 2016	

**6.1 SUPERFICIES**

SUPERFICIE	ÚTIL (m2)	COMÚN (m2)	TOTAL (m2)
S. EDIFICADA SUBTERRÁNEO (S)	---	---	
S. EDIFICADA SOBRE TERRENO (1er piso + pisos superiores)	219,49	---	219,49
S. EDIFICADA TOTAL	219,49	---	219,49
SUPERFICIE OCUPACIÓN SOLO EN PRIMER PISO (m2)	219,49	SUPERFICIE TOTAL DEL PREDIO O LOS PREDIOS (m2)	6.296,81

S. EDIFICADA SUBTERRÁNEO (S) (agregar hoja adicional si hubiere más subterráneos)

S. Edificada por nivel o piso	ÚTIL (m2)	COMÚN (m2)	TOTAL (m2)
nivel o piso -1			
nivel o piso -2			
nivel o piso -3			
nivel o piso -4			
nivel o piso -5			
TOTAL			

S. EDIFICADA SOBRE TERRENO (agregar hoja adicional si hubiere más pisos sobre el nivel de suelo natural)

S. Edificada por nivel o piso	ÚTIL (m2)	COMÚN (m2)	TOTAL (m2)
nivel o piso 1	219,49	---	219,49
nivel o piso 2			
nivel o piso 3			
nivel o piso 4			
nivel o piso 5			
nivel o piso 6			
nivel o piso 7			
nivel o piso 8			
nivel o piso 9			
nivel o piso 10			
TOTAL	219,49	---	219,49

**S. EDIFICADA POR DESTINO**

DESTINO (S) CONTEMPLADO (S)	Residencial ART 2.1.25. OGUC	Equipamiento ART. 2.1.33. OGUC	Act. Productivas ART 2.1.28. OGUC	Infraestructura ART 2.1.29. OGUC	Área verde ART 2.1.31. OGUC	Espacio Público ART 2.1.30. OGUC
SUPERFICIE EDIFICADA	219,49					

**6.2 NORMAS URBANÍSTICAS**

PREDIO(S) EMPLAZADO(S) EN ÁREA DE RIESGO	<input type="checkbox"/> NO	<input checked="" type="checkbox"/> SÍ	<input type="checkbox"/> PARCIAL
NORMAS URBANÍSTICAS	PROYECTADO	PERMITIDO	
DENSIDAD	11,99 hab/ha	OGUC	
COEFICIENTE DE OCUPACIÓN PISOS SUPERIORES (sobre 1er piso)	NO APLICA	OGUC	
COEFICIENTE DE OCUPACIÓN DE SUELO (1er piso)	0,043	OGUC	
COEFICIENTE DE CONSTRUCTIBILIDAD	0,043	0,1	

DISTANCIAMIENTOS	12 m	OGUC
RASANTE	70°	OGUC
SISTEMA DE AGRUPAMIENTO	AISLADO	OGUC
ADOSAMIENTO	---	OGUC
ANTEJARDÍN	10	OGUC
ALTURA EN METROS Y/O PISOS	6,10 m	OGUC
ESTACIONAMIENTOS AUTOMÓVILES	2	---
ESTACIONAMIENTOS BICICLETAS	---	---
ESTACIONAMIENTOS OTROS VEHICULOS (ESPECIFICAR)	---	---
ESTACIONAMIENTOS PARA PERSONAS CON DISCAPACIDAD	---	---

DESCUENTO ESTACIONAMIENTO PARA AUTOMÓVILES POR ESTACIONAMIENTO PARA BICICLETAS	<input type="checkbox"/> SÍ	<input checked="" type="checkbox"/> NO	CANTIDAD DESCONTADA
--	-----------------------------	--	---------------------

6.3 USO DE SUELO Y DESTINO(S) CONTEMPLADOS(S)

TIPO DE USO	Residencial ART 2.1.25. OGUC	Equipamiento ART. 2.1.33. OGUC	Act. Productivas ART 2.1.28. OGUC	Infraestructura ART 2.1.29. OGUC	Area verde ART 2.1.31. OGUC	Espacio Público ART 2.1.30. OGUC
CLASE / DESTINO	VIVIENDA					
ACTIVIDAD						
ESCALA	(Art. 2.1.36. OGUC)					

6.4 PROTECCIONES OFICIALES

<input checked="" type="checkbox"/> NO	<input type="checkbox"/> Sí, especificar	<input type="checkbox"/> ZCH	<input type="checkbox"/> ICH	<input type="checkbox"/> ZOIT	<input type="checkbox"/> OTRO, especificar
<input type="checkbox"/> MONUMENTO NACIONAL	<input type="checkbox"/> ZT	<input type="checkbox"/> MH	<input type="checkbox"/> SANTUARIO DE LA NATURALEZA		

6.5 FORMA DE CUMPLIMIENTO ARTÍCULO 70° LGUC (\*)

CESIÓN <input type="checkbox"/>	APORTE <input checked="" type="checkbox"/>	OTRO ESPECIFICAR <input type="checkbox"/>
---------------------------------	--	---

(\*) SÓLO EN CASO DE PROYECTOS QUE CONLLEVEN CRECIMIENTO URBANO POR DENSIFICACIÓN (exigible conforme a plazos del Artículo primero transitorio de la Ley N° 20.958)

6.6 CÁLCULO DEL PORCENTAJE DE CESIÓN OBRA NUEVA

(sólo en casos de proyectos de crecimiento urbano por densificación)

Exigible conforme a plazos del Artículo primero transitorio de la Ley N° 20.958 (artículo 2.2.5. Bis OGUC)

PROYECTO	PORCENTAJE DE CESIÓN
(a) <input type="checkbox"/> CON DENSIDAD DE OCUPACIÓN HASTA 8.000 Personas/Hectárea	(DENSIDAD DE OCUPACIÓN) $\frac{13,89}{2000} \times 11 = 0,076 \%$
(b) <input type="checkbox"/> CON DENSIDAD DE OCUPACIÓN SOBRE 8.000 Personas/Hectárea	44%

Nota 1: En el proyecto de edificación de Obra Nueva, se debe efectuar el cálculo de la edificación completa.

Nota 2: Para calcular la Densidad de Ocupación, se debe considerar la carga de ocupación (según art. 4.2.4. de la OGUC) que se incrementa en el o los terrenos del proyecto, sin considerar en el cálculo, la cantidad de personas que ocupaban las edificaciones existentes, incluso si estas fuesen demolidas para materializar el proyecto. Sólo podrá descontarse la carga de ocupación de edificaciones a demoler, en los casos que el permiso de demolición se solicite en forma conjunta con la solicitud de permiso de edificación, y se adjunten los antecedentes respectivos a dicha solicitud, conforme al inciso final del artículo 5.1.6. y al inciso tercero del artículo 5.1.4., ambos de la O.G.U.C.

Nota 3: La Densidad de Ocupación, se obtiene de la siguiente fórmula:  $(\text{Carga de ocupación del proyecto calculada según el art. 4.2.4. de la OGUC}) \times 10.000$   
Superficie del terreno (que considera el terreno más la superficie exterior hasta el eje del espacio público adyacente existente o previsto en el IPT hasta un máximo de 30 m)

6.7 CÁLCULO DEL APORTE (EN LOS CASOS QUE CORRESPONDA)

(c) AVALÚO FISCAL VIGENTE A LA FECHA DE LA SOLICITUD DEL PERMISO, CORRESPONDIENTE AL O LOS TERRENOS (no se debe incluir valor de edificaciones existentes)	\$ 63.233.329	(d) PORCENTAJE DE BENEFICIO POR CONSTRUCTIBILIDAD	%
(e) AVALÚO FISCAL INCREMENTADO, CORRESPONDIENTE AL O LOS TERRENOS (*) $[(c) + \{(c) \times (d)\}]$	X	0,076 % % DE CESIÓN [(e) o (b)]	= \$ 48.057 APORTE EQUIVALENTE EN DINERO $[(e) \times \{(a) \text{ o } (b)\}]$

(\*) El Avalúo Fiscal debe incrementarse en la misma proporción que el aumento de constructibilidad obtenido por un beneficio normativo (inciso 2° art. 2.2.5. Bis C. OGUC)

6.8 INCENTIVOS NORMATIVOS DEL IPT, A LOS QUE SE ACOGE EL PROYECTO

(Art. 184 LGUC)

BENEFICIO	CONDICIÓN PARA OPTAR AL BENEFICIO:
BENEFICIO	CONDICIÓN PARA OPTAR AL BENEFICIO:
BENEFICIO	CONDICIÓN PARA OPTAR AL BENEFICIO:

6.9 DISPOSICIONES ESPECIALES A QUE SE ACOGE EL PROYECTO

<input type="checkbox"/> D.F. L-N°2 de 1959	<input type="checkbox"/> Conjunto Armónico	<input type="checkbox"/> Proyección Sombras Art. 2.6.11. OGUC	<input type="checkbox"/> Segunda Vivienda Art. 6.2.4. OGUC
<input type="checkbox"/> Ley N° 19.537 Copropiedad Inmobiliaria	<input type="checkbox"/> Beneficio Fusión Art. 63 LGUC	<input type="checkbox"/> Conj. Viv. Econ. Art. 6.1.8. OGUC	<input type="checkbox"/> Art. 2.4.1. OGUC Inciso Segundo
<input type="checkbox"/> Art. 6.6.1. OGUC, según resolución N°	(V y U) de fecha	vigente hasta	
<input type="checkbox"/> Otro; especificar			

6.10 NÚMERO DE UNIDADES TOTALES POR DESTINO

Art 6° letra L- D.S. N° 167 de 2016 MTT

VIVIENDAS	BODEGAS	OFICINAS	LOCALES COMERCIALES	Otro; especificar	TOTAL UNIDADES
1	1			N°	1
ESTACIONAMIENTOS para automóviles	2	Otros Estacionamientos exigidos (IPT):	Especificar	Cantidad	Especificar
ESTACIONAMIENTOS para bicicletas					Cantidad

6.11 PARA PROYECTOS DE CONDOMINIO TIPO B

SUPERFICIE TOTAL DE TERRENO	CANTIDAD DE SITIOS RESULTANTES
-----------------------------	--------------------------------

7 OTRAS AUTORIZACIONES QUE FORMAN PARTE DE ESTE PERMISO (Inciso final Art. 5.1.6. de la OGUC)

<input type="checkbox"/> DEMOLICIÓN	<input type="checkbox"/> INSTALACIÓN DE FAENAS	<input type="checkbox"/> INSTALACIÓN DE GRÚAS Y SIMILARES
<input type="checkbox"/> OTRAS (especificar)		<input type="checkbox"/> EJECUCIÓN DE EXCAVACIONES, ENTIBACIONES Y SOCIALZADO

8 CLASIFICACIÓN DE LA CONSTRUCCIÓN

CLASIFICACIÓN	m2	%(*)	VALOR m2 (**)	CLASIFICACIÓN	m2	%(*)	VALOR m2 (**)
G-3	177,49	100	183.954				
A-2	42	100	349.590				

(\*) El 100% corresponde a la superficie edificada total que se calcula según Tabla de Costos Unitarios MINVU  
 (\*\*) Valor de la Tabla de Costos Unitarios MINVU vigente a la fecha de ingreso de la solicitud.

9 DERECHOS MUNICIPALES

(a) PRESUPUESTO (Calculado con Tabla Costos Unitarios MINVU)		\$	47.332.775
(b) SUBTOTAL 1 DERECHOS MUNICIPALES [(a) x (1,5% Art. 130 LGUC)]	%	\$	709.992
(c) DESCUENTO POR UNIDADES DE CASAS O PISOS TIPO REPETIDOS	(-)	\$	---
(d) SUBTOTAL 2 DERECHOS MUNICIPALES [(b) - (c)]		\$	---
(e) DESCUENTO 30% CON INFORME DE REVISOR INDEPENDIENTE [(d) x (30%)]	(-)	\$	---
(f) DESCUENTO MONTO CONSIGNADO AL INGRESO SOLICITUD	(-)	\$	---
(g) TOTAL DERECHOS A PAGAR [(d) - (e) - (f)]		\$	709.992
GIRO INGRESO MUNICIPAL NÚMERO	5947	FECHA :	06-mar-2026

9.1.- CÁLCULO DE DESCUENTO POR UNIDADES REPETIDAS (Art. 130 LGUC; Art. 5.1.14. OGUC)

Unidades de Casas o pisos tipo repetidos	Porcentaje de descuentos de los derechos municipales	número maximo de unidades con descuento por tramo	DESCUENTO (\$)
1° y 2°	0%	0	
3°,4° y 5°	10%	3	
6°,7°,8°,9 y 10°	20%	5	
11 a la 20 , inclusive	30%	10	
21 a la 40 ° inclusive	40%	20	
41 o más	50%	variable	
TOTAL DESCUENTO:			

Esta tabla se debe aplicar para cada vivienda o piso tipo que se repita

10 GLOSARIO:


D.F.L.: Decreto con Fuerza de Ley	I.P.T:Instrumento de Planificación Territorial.	SAG: Servicio Agrícola y Ganadero
D.S: Decreto Supremo	LGUC: Ley General de Urbanismo y Construcciones	SEREMI: Secretaría Regional Ministerial
EISTU: Estudio de Impacto Sistema Transporte Urbano	MH: Monumento Histórico	SEIM: Sistema de Evaluación de Impacto en Movilidad.
GIM: Giro de Ingreso Municipal	MINAGRI: Ministerio de Agricultura.	ZCH: Zona de Conservación Histórica
ICH: Inmueble de Conservación Histórica	MINVU: Ministerio de Vivienda y Urbanismo	ZOIT: Zona de Interés Turístico
IMIV:Informe de Mitigación de Impacto Vial	MTT: Ministerio de Transportes y Telecomunicaciones	ZT: Zona Típica
INE: Instituto Nacional de Estadísticas	OGUC:Ordenanza General de Urbanismo y Construcciones	

NOTAS: (SOLO PARA SITUACIONES ESPECIALES)

CUENTA CON CERTIFICADO SEIM N°1765/2025 DE FECHA 15-02-2026 EMITIDO POR SEREMITT QUE CATEGORIZA AL PROYECTO COMO EXENTO DE PRESENTACION DE IMIV.

EL PROYECTO CUENTA CERTIFICADO DE APROBACION DE PROYECTO DE AGUA POTABLE PARTICULAR Y AGUAS SERVIDAS DOMESTICAS MEDIANTE RESOLUCION EXENTA N°2513444954 DE FECHA 13-10-2025 EMITIDA POR SEREMI DE SALUD.

CGS



FRANCISCO JAVIER VARGAS CASTILLO  
 DIRECTOR DE OBRAS MUNICIPALES  
 nombre y firma

**RESOLUCIÓN: APRUEBA MODIFICACIÓN DE PROYECTO DE EDIFICACIÓN**

OBRA NUEVA

DIRECCIÓN DE OBRAS MUNICIPALES DE :  
PADRE HURTADO

REGIÓN: METROPOLITANA DE SANTIAGO

NÚMERO DE RESOLUCIÓN	32
FECHA DE APROBACIÓN	12 MAR 2026
ROL S.I.I.	
	314-7



**VISTOS**

- A) Las atribuciones emanadas de Art. 24 de la Ley Orgánica Constitucional de Municipalidades,
- B) Las disposiciones de la Ley General De Urbanismo y Construcciones en especial el Art.119, su Ordenanza General y el Instrumento de Planificación Territorial
- C) La solicitud de aprobación, los planos y demás antecedentes debidamente suscritos por el propietario y los profesionales correspondientes al expediente S.M.P.ON. N° 126-25
- D) El certificado de informaciones previas N° 458 de fecha 01-oct-2025 (vigente a la fecha de esta resolución ).
- E) El informe favorable de Revisor Independiente N° de Fecha (cuando corresponda)
- F) El informe favorable del revisor de proyecto de cálculo estructural N° de Fecha (cuando corresponda)
- G) La solicitud N° de fecha de aprobación de loteo con construcción simultanea. (cuando corresponda)
- H) Documento que acredita el cumplimiento de informes de mitigación de impactos al sistema de movilidad:
  - Resolución N° de fecha ,emitido por que aprueba el IMIV.
  - Certificado N° de fecha ,emitido por que implica silencio positivo.
  - Certificado N° 9478 de fecha 30-jun-2025 ,emitido por SEIM que acredita que el proyecto no requiere IMIV.
- I) Otros (especificar)

**RESUELVO:**

- 1 Aprobar la modificación de proyecto de Obra Nueva : (especificar) LOCAL COMERCIAL  
Ubicado en la calle / avenida/ camino CAMINO SAN ALBERTO HURTADO N° 2314  
Lote N° 1 , Manzana , loteo o localidad COMUNIDAD BRICEÑO DONOSO  
sector (urbano o rural) URBANO , en conformidad a los planos y además antecedentes timbrados por esta D.O.M, que forma parte de la presente autorización y que se encuentran archivados en el expediente S.M.P.ON. N° 126-25
- 2 Reemplazar y/o adjuntar los planos y/o Especificaciones técnicas modificados al citado expediente S.M.P.ON., según listado adjunto.
- 3 Dejar constancia: Que la presente resolución se otorga amparada en las siguientes autorizaciones especiales :  
plazos de la autorización especial (si corresponde)  
ESPECIFICAR: Ejemplo ART.121, ART.122 otros LGUC
- 4 Antecedentes del Proyecto  
NOMBRE DEL PROYECTO : LOCAL COMERCIAL

4.1 DATOS DEL PROPIETARIO:

NOMBRE O RAZÓN SOCIAL DEL PROPIETARIO		R.U.T.	
MANUEL JESUS FERNANDEZ SANCHEZ		[REDACTED]	
REPRESENTANTE LEGAL DEL PROPIETARIO		R.U.T.	
DIRECCIÓN: Nombre de la vía		N°	Local/ Of/ Depto
[REDACTED]		[REDACTED]	[REDACTED]
COMUNA	CORREO ELECTRÓNICO	TELÉFONO FIJO	TELÉFONO CELULAR
PADRE HURTADO	[REDACTED]	[REDACTED]	[REDACTED]
PERSONERÍA DEL REPRESENTANTE LEGAL :	SE ACREDITÓ MEDIANTE DE FECHA		

4.2 INDIVIDUALIZACIÓN DE LOS PROFESIONALES

NOMBRE O RAZÓN SOCIAL de la empresa del ARQUITECTO (cuando corresponda)	R.U.T.
NOMBRE DEL PROFESIONAL ARQUITECTO RESPONSABLE	R.U.T.
ANA MARIA SILVA SANTIBAÑEZ	[REDACTED]
NOMBRE DEL CALCULISTA	R.U.T.
ANA MARIA SILVA SANTIBAÑEZ	[REDACTED]
NOMBRE DEL CONSTRUCTOR	R.U.T.
ANA MARIA SILVA SANTIBAÑEZ	[REDACTED]

*J*

NOMBRE DEL INSPECTOR TÉCNICO DE OBRA	INSCRIPCIÓN REGISTRO	
	CATEGORÍA	N°
NOMBRE DEL REVISOR INDEPENDIENTE (cuando corresponda)	REGISTRO	CATEGORÍA
NOMBRE O RAZÓN SOCIAL DEL REVISOR DEL PROYECTO DE CÁLCULO ESTRUCTURAL (cuando corresponda)	REGISTRO	CATEGORÍA
NOMBRE DEL PROFESIONAL RESPONSABLE DE LA REVISIÓN DEL PROYECTO DE CÁLCULO ESTRUCTURAL	R.U.T	

5 CARACTERÍSTICAS PROYECTO DE OBRA NUEVA MODIFICADO

EDIFICIOS DE USO PÚBLICO, (incluida la modificación)	<input type="checkbox"/> TODO	<input type="checkbox"/> PARTE	<input checked="" type="checkbox"/> NO ES EDIFICIO DE USO PÚBLICO
CARGA DE OCUPACIÓN DE LAS EDIFICACIONES (personas) según artículo 4.2.4 OGUC.	PERMISO	72	DENSIDAD DE OCUPACIÓN (personas/hectárea)
	MODIFICACIÓN	57	380
CRECIMIENTO URBANO	<input checked="" type="checkbox"/> NO	<input type="checkbox"/> SÍ	explicitar: densificación/extensión)
LOTEO CON CONSTRUCCIÓN SIMULTÁNEA	<input type="checkbox"/> SÍ	<input checked="" type="checkbox"/> NO	LOTEO DFL 2 <input type="checkbox"/> SI <input checked="" type="checkbox"/> NO
PROYECTO, se desarrolla en etapas:	<input type="checkbox"/> SÍ	<input checked="" type="checkbox"/> NO	Cantidad de etapas
Etapas EJECUTADAS (Indicar)	Etapas por ejecutar		
Etapas con Mitigaciones Parciales a considerar en IMIV, art. 173 LGUC			Etapas Art. 9° del DS 167 (MTT) de 2016

5.1 SUPERFICIES

LA MODIFICACIÓN MANTIENE LA SUPERFICIE DE PERMISO OTORGADO			<input type="checkbox"/> SI	<input checked="" type="checkbox"/> NO
DISMINUYE SUPERFICIE EDIFICADA EN	49,04	M2		
AUMENTA SUPERFICIE EDIFICADA EN		M2		
	ÚTIL (m2)		COMÚN (m2)	
	PERMISO ANTERIOR	PERMISO MODIFICADO	PERMISO ANTERIOR	PERMISO MODIFICADO
S. EDIFICADA SUBTERRÁNEO				
S.EDIFICADA SOBRE TERRENO ( 1er piso + pisos superiores)	848,62	799,58		799,58
S. EDIFICADA TOTAL	848,62	799,58		799,58
SUPERFICIE OCUPACIÓN SOLO EN PRIMER PISO CON PERMISO(m2)	432,61	SUPERFICIE TOTAL PROYECTO MODIFICADO(m2)		399,79
SUPERFICIE TOTAL DEL TERRENO (m2)	1.024,92			

S. EDIFICADA SUBTERRÁNEO (S) (agregar hoja adicional si hubiere más subterráneos)

S. Edificada por nivel o piso	ÚTIL (m2)		COMÚN (m2)		TOTAL (m2)	
	PERMISO ANTERIOR	PERMISO MODIFICADO	PERMISO ANTERIOR	PERMISO MODIFICADO	PERMISO ANTERIOR	PERMISO MODIFICADO
nivel o piso -1						
nivel o piso -2						
nivel o piso -3						
nivel o piso -4						
nivel o piso -5						
TOTAL						

S. EDIFICADA SOBRE TERRENO (agregar hoja adicional si hubiere mas pisos sobre el nivel de suelo natural)

S. Edificada por nivel o piso	ÚTIL (m2)		COMÚN (m2)		TOTAL (m2)	
	PERMISO ANTERIOR	PERMISO MODIFICADO	PERMISO ANTERIOR	PERMISO MODIFICADO	PERMISO ANTERIOR	PERMISO MODIFICADO
nivel o piso 1	432,61	399,79			432,61	399,79
nivel o piso 2	416,01	399,79			416,01	399,79
nivel o piso 3						
nivel o piso 4						
nivel o piso 5						
nivel o piso 6						
nivel o piso 7						
nivel o piso 8						
nivel o piso 9						
nivel o piso 10						
TOTAL	848,62	799,58			848,62	799,58

S. EDIFICADA POR DESTINO

DESTINO (S) CONTEMPLADO (S)	Residencial ART 2.1.25. OGUC	Equipamiento ART. 2.1.33. OGUC	Act. Productivas ART 2.1.28. OGUC	Infraestructura ART 2.1.29. OGUC	Área verde ART 2.1.31. OGUC	Espacio Público ART 2.1.30. OGUC
SUPERFICIE PERMISO		848,62				
SUPERFICIE MODIFICACIÓN		799,58				

5.2 NORMAS URBANÍSTICAS

SE ACOGE A NUEVAS NORMAS (ART. 5.1.18. O.G.U.C)	<input type="checkbox"/> SÍ	<input checked="" type="checkbox"/> NO
---	-----------------------------	--

PREDIO(S) EMPLAZADO(S) EN ÁREA DE RIESGO	<input checked="" type="checkbox"/> NO	<input type="checkbox"/> SÍ	<input type="checkbox"/> PARCIAL
--	--	-----------------------------	----------------------------------

NORMAS URBANÍSTICAS	PERMISO ANTERIOR	PERMITIDO	PERMISO MODIFICADO
DENSIDAD			
COEFICIENTE DE OCUPACIÓN PISOS SUPERIORES (sobre 1er piso)			
COEFICIENTE DE OCUPACIÓN DE SUELO (1er piso)	0,42	0,7	0,39
COEFICIENTE DE CONSTRUCTIBILIDAD	0,83	2,1	0,78
DISTANCIAMIENTOS	OGUC	OGUC	OGUC
RASANTE	70°	70°	70°
SISTEMA DE AGRUPAMIENTO	A	A/P/C	A
ADOSAMIENTO	OGUC	OGUC	OGUC
ANTEJARDÍN	5M/3M	5M/3M	5M/3M
ALTURA EN METROS Y/O PISOS	7,44M	15M	7,20M
ESTACIONAMIENTOS AUTOMÓVILES	8	PRC	8
ESTACIONAMIENTOS BICICLETAS			
ESTACIONAMIENTOS OTROS VEHÍCULOS (ESPECIFICAR) CAMION	1		1
ESTACIONAMIENTOS PARA PERSONAS CON DISCAPACIDAD	1	1	1

DESCUENTO ESTACIONAMIENTO PARA AUTOMÓVILES POR ESTACIONAMIENTO PARA BICICLETAS	<input type="checkbox"/> SÍ	<input checked="" type="checkbox"/> NO	CANTIDAD DESCONTADA
--	-----------------------------	--	---------------------

5.3 USO DE SUELO Y DESTINO(S) CONTEMPLADO(S)

LA OBRA MANTIENE EL DESTINO ORIGINAL	<input checked="" type="checkbox"/> SÍ	<input type="checkbox"/> NO, Completar cuadro siguiente				
<b>TIPO DE USO</b>	Residencial ART 2.1.25. OGUC	Equipamiento ART. 2.1.33. OGUC	Act. Productivas ART 2.1.28. OGUC	Infraestructura ART 2.1.29. OGUC	Área verde ART 2.1.31. OGUC	Espacio Público ART 2.1.30. OGUC
CLASE / DESTINO PERMISO		COMERCIO				
CLASE / DESTINO MODIFICACIÓN		COMERCIO				
ACTIVIDAD PERMISO		COMERCIO				
ACTIVIDAD MODIFICACIÓN		COMERCIO				
ESCALA PERMISO (Art. 2.1.36. OGUC)		BASICA				
ESCALA MODIFICACIÓN (Art. 2.1.36. OGUC)		BASICA				

5.4 PROTECCIONES OFICIALES: Predio o Inmueble con Protección Oficial (información del CIP).

<input checked="" type="checkbox"/> NO	<input type="checkbox"/> SÍ, especificar	<input type="checkbox"/> ZCH	<input type="checkbox"/> ICH	<input type="checkbox"/> ZOIT	<input type="checkbox"/> OTRO; especificar
<input type="checkbox"/> MONUMENTO NACIONAL:	<input type="checkbox"/> ZT	<input type="checkbox"/> MH	<input type="checkbox"/> SANTUARIO DE LA NATURALEZA		
OBSERVACIONES MODIFICACIÓN					

5.5 FORMA DE CUMPLIMIENTO ARTÍCULO 70° LGUC (\*)

CESIÓN <input type="checkbox"/>	APORTE <input type="checkbox"/>	OTRO ESPECIFICAR: <input type="checkbox"/>
---------------------------------	---------------------------------	--

(\*) SÓLO EN CASO DE PROYECTOS QUE CONLLEVEN CRECIMIENTO URBANO POR DENSIFICACIÓN (exigible conforme a plazos del Artículo primero transitorio de la Ley N° 20.958)

5.6 CÁLCULO DEL PORCENTAJE DE CESIÓN OBRA NUEVA

(sólo en casos de proyectos de crecimiento urbano por densificación)

Exigible conforme a plazos del Artículo primero transitorio de la Ley N° 20.958 (artículo 2.2.5. Bis OGUC)

PROYECTO	PORCENTAJE DE CESIÓN
(a) <input type="checkbox"/> CON DENSIDAD DE OCUPACIÓN HASTA 8.000 Personas/Hectárea	(DENSIDAD DE OCUPACIÓN ) $\frac{\text{[ ]}}{2000} \times 11 = \text{[ ]} \%$
(b) <input type="checkbox"/> CON DENSIDAD DE OCUPACIÓN SOBRE 8.000 Personas/Hectárea	44%

Nota 1: En la Modificación de proyecto de edificación de Obra Nueva, se debe efectuar el cálculo de la edificación completa, incluyendo las modificaciones que se solicitan.

Nota 2: Para calcular la Densidad de Ocupación, se debe considerar la carga de ocupación (según art. 4.2.4. de la OGUC) que se incrementa en el o los terrenos del proyecto, sin considerar en el cálculo, la cantidad de personas que ocupaban las edificaciones existentes, incluso si estas fuesen demolidas para materializar el proyecto. Sólo podrá descontarse la carga de ocupación de edificaciones a demoler, en los casos que el permiso de demolición se solicite en forma conjunta con la solicitud de permiso de edificación, y se adjunten los antecedentes respectivos a dicha solicitud, conforme al inciso final del artículo 5.1.6. y al inciso tercero del artículo 5.1.4., ambos de la O.G.U.C.

Nota 3: La Densidad de Ocupación, se obtiene de la siguiente fórmula :  
(Art. 2.2.5. Bis OGUC)

$$\frac{\text{(Carga de ocupación del proyecto calculada según el art. 4.2.4. de la OGUC)} \times 10.000}{\text{Superficie del terreno (que considera el terreno más la superficie exterior hasta el eje del espacio público adyacente existente o previsto en el IPT hasta un máximo de 30 m)}}$$

5.7 CÁLCULO DEL APORTE (EN LOS CASOS QUE CORRESPONDA)

(c)	AVALÚO FISCAL VIGENTE A LA FECHA DE LA SOLICITUD DE LA MODIFICACIÓN, CORRESPONDIENTE AL O LOS TERRENOS (no se debe incluir valor de edificaciones existentes)	\$	(d)	PORCENTAJE DE BENEFICIO POR CONSTRUCTIBILIDAD	%
(e)	AVALÚO FISCAL INCREMENTADO, CORRESPONDIENTE AL O LOS TERRENOS (*) [(e) + ((c) x (d))]	X	% DE CESIÓN o (b)	=	APORTE EQUIVALENTE EN DINERO [(e) x ((a) o (b))]

(\*) El Avalúo Fiscal debe incrementarse en la misma proporción que el aumento de constructibilidad obtenido por un beneficio normativo (inciso 2° art. 2.2.5. Bis C. OGUC)

NOTA: Si el aporte se pagará en dinero, el pago respectivo deberá realizarse en forma previa a la Recepción Definitiva, parcial o total (Art. 2.2.5. Bis D.)

5.8 INCENTIVOS NORMATIVOS DEL IPT, A LOS QUE SE ACOGE LA MODIFICACIÓN (Art. 184 LGUC)

BENEFICIO	CONDICIÓN PARA OPTAR AL BENEFICIO:
BENEFICIO	CONDICIÓN PARA OPTAR AL BENEFICIO:
BENEFICIO	CONDICIÓN PARA OPTAR AL BENEFICIO:

5.9 DISPOSICIONES ESPECIALES A QUE SE ACOGE EL PROYECTO MODIFICADO

<input type="checkbox"/> D.F.L-N°2 de 1959	<input type="checkbox"/> Conjunto Armónico	<input type="checkbox"/> Proyección Sombras Art. 2.6.11. OGUC	<input type="checkbox"/> Segunda Vivienda Art. 6.2.4. OGUC
<input type="checkbox"/> Ley N° 19.537 Copropiedad Inmobiliaria	<input type="checkbox"/> Beneficio Fusión Art. 63 LGUC	<input type="checkbox"/> Conj. Viv. Econom. Art. 6.1.8. OGUC	<input type="checkbox"/> Art. 2.4.1. OGUC Inciso Segundo
<input type="checkbox"/> Art. 6.6.1. OGUC, según resolución N°	(V y U) de fecha	vigente hasta	
<input type="checkbox"/> Otro ; especificar			

5.10 NÚMERO DE UNIDADES TOTALES POR DESTINO PROYECTO MODIFICADO (Art 6° letra L- D.S. N° 167 de 2016 MTT)

VIVIENDAS	BODEGAS	OFICINAS	LOCALES COMERCIALES	Otro; especificar	TOTAL UNIDADES
			1	N°	

ESTACIONAMIENTOS para automóviles	8	Otros Estacionamientos exigidos (IPT):	Especificar	Cantidad	Especificar	Cantidad
ESTACIONAMIENTOS para bicicletas			CAMION	1		

5.11 PARA PROYECTOS DE CONDOMINIO TIPO B

SUPERFICIE TOTAL DE TERRENO	CANTIDAD DE SITIOS RESULTANTES PROYECTO MODIFICADO
-----------------------------	--

6 OTRAS AUTORIZACIONES QUE FORMAN PARTE DE ESTE PERMISO (Inciso final Art. 5.1.6. de la OGUC)

<input type="checkbox"/> DEMOLICIÓN	<input type="checkbox"/> INSTALACIÓN DE FAENAS	<input type="checkbox"/> INSTALACIÓN DE GRÚAS Y SIMILARES
<input type="checkbox"/> OTRAS (especificar)		<input type="checkbox"/> EJECUCIÓN DE EXCAVACIONES, ENTIBACIONES Y SOCALZADOS

7 CLASIFICACIÓN DE LA CONSTRUCCIÓN

CLASIFICACIÓN	m2	%(*)	VALOR m2 (**)	CLASIFICACIÓN	m2	%(*)	VALOR m2 (**)

(\*) El 100% corresponde a la superficie edificada total que se calcula según Tabla de Costos Unitarios MINVU  
 (\*\*) Valor de la Tabla de Costos Unitarios MINVU vigente a la fecha de ingreso de la solicitud.

8 DERECHOS MUNICIPALES

(a)	PRESUPUESTO PARTE ESTRUCTURA MODIFICADA (*) (Presupuesto emitido por profesional competente)	\$	3.000.000
(b)	SUBTOTAL 1 DERECHOS MUNICIPALES [(a) x (0,75 %)]	%	\$ 22.500
(c)	PRESUPUESTO SUPERFICIE QUE SE AMPLÍA (Calculado con Tabla Costos Unitarios MINVU)	\$	
(d)	SUBTOTAL 2 DERECHOS MUNICIPALES [(c) x (1,5%)	%	\$
(e)	PRESUPUESTO DISMINUCIÓN DE SUPERFICIE (**) (Presupuesto emitido por profesional competente)	\$	
(f)	SUBTOTAL 3 DERECHOS MUNICIPALES [(e) x (0,75%)	%	\$
(g)	DESCUENTO POR UNIDADES DE CASAS O PISOS TIPO REPETIDOS	(-)	\$
(h)	SUBTOTAL 4 DERECHOS MUNICIPALES [(b)+(d)+(f)-(g)]	\$	
(i)	DESCUENTO 30% CON INFORME DE REVISOR INDEPENDIENTE [(h) x (30%)]	(-)	\$
TOTAL DERECHOS A PAGAR [(h)-(i)]		\$	22.500
GIRO INGRESO MUNICIPAL NÚMERO		5462	FECHA : 04-mar-2026

(\*) La superficie a considerar, debe incluir tanto la de la estructura, como la de los recintos o unidades afectadas por dicha modificación.  
 (\*\*) Ver Circular DDU- EPECIFICA N° 24/2007

8.1 CÁLCULO DE DESCUENTO POR UNIDADES REPETIDAS (Art. 130 LGUC; Art. 5.1.14. OGUC)

Unidades de Casas o pisos tipo repetidos	Porcentaje de descuentos de los derechos municipales	Número máximo de unidades con descuento por tramo	DESCUENTO (\$)
1° y 2°	0	0	
3°, 4° y 5°	0,1	3	
6°, 7°, 8°, 9 y 10°	0,2	5	
11 a la 20 , inclusive	0,3	10	
21 a la 40 ° inclusive	0,4	20	
41 o más	0,5	variable	
TOTAL DESCUENTO:			


Esta tabla se debe aplicar para cada vivienda o piso tipo que se repita

9 GLOSARIO:

D.F.L.: Decreto con Fuerza de Ley	I.P.T: Instrumento de Planificación Territorial.	SAG: Servicio Agrícola y Ganadero
D.S: Decreto Supremo	LGUC: Ley General de Urbanismo y Construcciones	SEREMI: Secretaría Regional Ministerial
EISTU: Estudio de Impacto Sistema Transporte Urbano	MH: Monumento Histórico	SEIM: Sistema de Evaluación de Impacto en Movilidad.
GIM: Giro de Ingreso Municipal	MINAGRI: Ministerio de Agricultura.	ZCH: Zona de Conservación Histórica
ICH: Inmueble de Conservación Histórica	MINVU: Ministerio de Vivienda y Urbanismo	ZOIT: Zona de Interés Turístico
IMIV: Informe de Mitigación de Impacto Vial	MTT: Ministerio de Transportes y Telecomunicaciones	ZT: Zona Típica
INE: Instituto Nacional de Estadísticas	OGUC: Ordenanza General de Urbanismo y Construcciones	

**NOTAS:** (SOLO PARA SITUACIONES ESPECIALES)  
 MODIFICACION DEL PERMISO N°95 DEL 10.10.2013, CORRESPONDIENTE AL EXP.56-13 (SE DISMINUYE 49,04M2):  
 SUPERFICIE CON PERMISO 1° PISO: 432,61M2  
 SUPERFICIE CON PERMISO 2° PISO: 416,01M2  
  
 SUPERFICIE MODIFICACION 1°PISO: 399,79M2  
 SUPERFICIE MODIFICACION 2° PISO: 399,79M2  
 SUPERFICIE TOTAL PROYECTADA: 799,58M2  
 SUPERFICIE TERRENO: 1.024.92M2

JLS



**FRANCISCO JAVIER VARGAS CASTILLO**  
 DIRECTOR DE OBRAS MUNICIPALES  
 Nombre y firma

**10 LISTA DE DOCUMENTOS QUE: SE AGREGAN, REEMPLAZAN O ELIMINAN CON RESPECTO AL EXPEDIENTE ORIGINAL**  
 (Según N°1 del primer inciso de Art.5.1.17 de la OGUC)

10.1 LISTADO DE PLANOS QUE SE REEMPLAZAN ( R), SE AGREGAN (A) O ELIMINAN( E) (Si se requiere más líneas agregue hoja adicional)

PLANO N°	R / A / E	CONTENIDO	NOTA
1 DE 1	A	ACCESIBILIDAD UNIVERSAL	ARQUITECTURA
1 DE 4	R	PLANTAS ARQUITECTURA SITUACION ANTERIOR	ARQUITECTURA
2 DE 4	R	ESQUEMA DE SUPERFICIE SITUACION ANTERIOR	ARQUITECTURA
3 DE 4	R	PLANTAS DE ARQUITECTURA, SITUACION ACTUAL	ARQUITECTURA
4 DE 4	R	ESQUEMA DE SUPERFICIE, SITUACION ACTUAL	ARQUITECTURA
1 DE 3	R		CALCULO
2 DE 3	R		CALCULO
3 DE 3	R		CALCULO

10.2 LISTADO DE DOCUMENTOS QUE SE REEMPLAZAN , SE AGREGAN O ELIMINAN (Si se requiere más líneas agregue hoja adicional)

R/A/E	CONTENIDO	NOTA
A	MEMORIA ACCESIBILIDAD	
R	EETT	
R	MEMORIA DE CALCULO	
R	CIP	





**PERMISO DE EDIFICACIÓN  
OBRA NUEVA**

DIRECCIÓN DE OBRAS MUNICIPALES DE:  
**PADRE HURTADO**

REGIÓN: **METROPOLITANA DE SANTIAGO**

NÚMERO DE RESOLUCIÓN	<b>33</b>
FECHA DE APROBACIÓN	<b>12 MAR. 2026</b>
ROL S.I.I	
390-08	

**VISTOS**

- A) Las atribuciones emanadas del Art. 24 de la Ley Orgánica Constitucional de Municipalidades,
  - B) Las disposiciones de la Ley General de Urbanismo y Construcciones en especial el Art. 116, su Ordenanza General, y el Instrumento de Planificación Territorial.
  - C) La solicitud de aprobación, los planos y demás antecedentes debidamente suscritos por el propietario y los profesionales correspondientes al expediente S.P.E.-5.1.4/5.1.6. N° 214A-25
  - D) El certificado de informaciones previas N° 203 de fecha 15-mayo-2025
  - E) El anteproyecto de Edificación N° \_\_\_\_\_ de fecha \_\_\_\_\_ (cuando corresponda)
  - F) El informe Favorable de Revisor Independiente N° \_\_\_\_\_ vigente, de fecha \_\_\_\_\_ (cuando corresponda)
  - G) El informe favorable de Revisor de Proyecto de Cálculo Estructural N° \_\_\_\_\_ de fecha \_\_\_\_\_ (cuando corresponda)
  - H) La Resolución N° \_\_\_\_\_ de la misma fecha de esta Resolución que aprueba el loteo (con construcción simultánea).
  - I) Que previo a la fecha de esta Resolución, se aprobaron las tramitaciones condicionantes para el permiso referidas a \_\_\_\_\_ de fecha \_\_\_\_\_ (fusión, subdivisión, subdivisión afecta....)
- (..... subdivisión afecta, modificación, rectificación de deslindes, demolición, etc)

J) Otros (especificar): \_\_\_\_\_

**RESUELVO:**

- 1 Conceder permiso para CONSTRUIR VIVIENDA (Especificar) \_\_\_\_\_ (Número de edificios, casas, galpones, etc) con una superficie total de 103,444 m<sup>2</sup> y de 1 pisos de altura, destinado a VIVIENDA UNIFAMILIAR ubicado en calle/avenida/camino MARIA ELENA MORENO N° 963 Lote N° 8 manzana H localidad o loteo VILLA SANTA REGINA sector URBANO zona C3 del Plan regulador PRC (urbano o rural) Comuna o Intercomunal
- aprobando los planos y demás antecedentes, que forman parte de la presente autorización mencionados en la letra C de los VISTOS de este permiso.
- 2 Dejar constancia que la obra que se aprueba \_\_\_\_\_ los beneficios del D.F.L.-N°2 de 1959. (Mantiene o pierde)
  - 3 Que el presente permiso se otorga amparado en las siguientes autorizaciones especiales: \_\_\_\_\_ plazos de la autorización especial \_\_\_\_\_ Art.121, Art.122, Art.123, Art.124, de la Ley General de Urbanismo y Construcciones, otros (especificar).
  - 4 Que el proyecto que se aprueba se ajusta al citado anteproyecto aprobado (cuando corresponda).
  - 5 Antecedentes del Proyecto

5.1 DATOS DEL PROPIETARIO:

NOMBRE O RAZÓN SOCIAL DEL PROPIETARIO		R.U.T.	
CARLOS EDGAR VALDERRAMA TRUJILLO		[REDACTED]	
REPRESENTANTE LEGAL DEL PROPIETARIO		R.U.T.	
DIRECCIÓN: Nombre de la vía		N°	Local/ Of/ Depto
[REDACTED]		[REDACTED]	[REDACTED]
COMUNA	CORREO ELECTRÓNICO	TELÉFONO FIJO	TELÉFONO CELULAR
PADRE HURTADO	[REDACTED]	[REDACTED]	[REDACTED]
PERSONERÍA DEL REPRESENTANTE LEGAL: _____		SE ACREDITÓ MEDIANTE _____ DE FECHA _____ Y REDUCIDA A ESCRITURA PÚBLICA	
CON FECHA _____ ANTE EL NOTARIO SR (A)			

5.2 INDIVIDUALIZACIÓN DE LOS PROFESIONALES

NOMBRE O RAZÓN SOCIAL de la empresa del ARQUITECTO (cuando corresponda)	R.U.T.
ESPACIO ARQUITECTONICO SPA	[REDACTED]
NOMBRE DEL PROFESIONAL ARQUITECTO RESPONSABLE	R.U.T.
ANDRES LEIVA MOYA	[REDACTED]
NOMBRE DEL CALCULISTA	R.U.T.
NOMBRE DEL CONSTRUCTOR (*)	R.U.T.
ANDRES LEIVA MOYA	[REDACTED]

*J*

NOMBRE DEL INSPECTOR TÉCNICO DE OBRA (*)	INSCRIPCIÓN REGISTRO	
	CATEGORÍA	N°
NOMBRE DEL REVISOR INDEPENDIENTE (cuando corresponda)	REGISTRO	CATEGORÍA
NOMBRE O RAZÓN SOCIAL DEL REVISOR DEL PROYECTO DE CÁLCULO ESTRUCTURAL (cuando corresponda)	REGISTRO	CATEGORÍA
NOMBRE DEL PROFESIONAL RESPONSABLE DE LA REVISIÓN DEL PROYECTO DE CÁLCULO ESTRUCTURAL	R.U.T	

(\*) Podrá individualizarse hasta antes del inicio de las obras.

**6 CARACTERÍSTICAS DEL PROYECTO DE OBRA NUEVA**

EDIFICIOS DE USO PÚBLICO	<input type="checkbox"/> TODO	<input type="checkbox"/> PARTE	<input checked="" type="checkbox"/> NO ES EDIFICIO DE USO PÚBLICO
CARGA DE OCUPACIÓN TOTAL DE LAS EDIFICACIONES (personas) según artículo 4.2.4. OGUC.	5,17	DENSIDAD DE OCUPACIÓN (personas/hectárea)	138,97
CRECIMIENTO URBANO	<input type="checkbox"/> NO	<input checked="" type="checkbox"/> SÍ	Explicitar: densificación / extensión DENSIFICACION
LOTEO CON CONSTRUCCIÓN SIMULTÁNEA	<input type="checkbox"/> SÍ	<input checked="" type="checkbox"/> NO	LOTEO DFL 2 <input type="checkbox"/> SÍ <input checked="" type="checkbox"/> NO
PROYECTO, se desarrollará en etapas:	<input type="checkbox"/> SÍ	<input checked="" type="checkbox"/> NO	cantidad de etapas
ETAPAS CON MITIGACIONES PARCIALES (a considerar en IMIV, art. 173 LGUC)		Etapas art 9° del DS 167 (MTT) de 2016	

**6.1 SUPERFICIES**

SUPERFICIE	ÚTIL (m2)	COMÚN (m2)	TOTAL (m2)
S. EDIFICADA SUBTERRÁNEO (S)			
S. EDIFICADA SOBRE TERRENO (1er piso + pisos superiores)	103,444		103,444
S. EDIFICADA TOTAL	103,444		103,444

SUPERFICIE OCUPACIÓN SOLO EN PRIMER PISO (m2)	103,444	SUPERFICIE TOTAL DEL PREDIO O LOS PREDIOS (m2)	308,239
---	---------	--	---------

**S. EDIFICADA SUBTERRÁNEO (S)** (agregar hoja adicional si hubiere más subterráneos)

S. Edificada por nivel o piso	ÚTIL (m2)	COMÚN (m2)	TOTAL (m2)
nivel o piso -1			
nivel o piso -2			
nivel o piso -3			
nivel o piso -4			
nivel o piso -5			
TOTAL			

**S. EDIFICADA SOBRE TERRENO** (agregar hoja adicional si hubiere más pisos sobre el nivel de suelo natural)

S. Edificada por nivel o piso	ÚTIL (m2)	COMÚN (m2)	TOTAL (m2)
nivel o piso 1	103,444		103,444
nivel o piso 2			
nivel o piso 3			
nivel o piso 4			
nivel o piso 5			
nivel o piso 6			
nivel o piso 7			
nivel o piso 8			
nivel o piso 9			
nivel o piso 10			
TOTAL	103,444		103,444

**S. EDIFICADA POR DESTINO**

DESTINO (S) CONTEMPLADO (S)	Residencial ART 2.1.25. OGUC	Equipamiento ART. 2.1.33. OGUC	Act. Productivas ART 2.1.28. OGUC	Infraestructura ART 2.1.29. OGUC	Área verde ART 2.1.31. OGUC	Espacio Público ART 2.1.30. OGUC
SUPERFICIE EDIFICADA	103,444					

**6.2 NORMAS URBANÍSTICAS**

PREDIO(S) EMPLAZADO(S) EN ÁREA DE RIESGO	<input checked="" type="checkbox"/> NO	<input type="checkbox"/> SÍ	<input type="checkbox"/> PARCIAL
--	--	-----------------------------	----------------------------------

NORMAS URBANÍSTICAS	PROYECTADO	PERMITIDO
DENSIDAD	107,4	150
COEFICIENTE DE OCUPACIÓN PISOS SUPERIORES (sobre 1er piso)		
COEFICIENTE DE OCUPACIÓN DE SUELO (1er piso)	0,31	0,5
COEFICIENTE DE CONSTRUCTIBILIDAD	0,31	1,0

DISTANCIAMIENTOS	OGUC	OGUC
RASANTE	70°	70°
SISTEMA DE AGRUPAMIENTO	AISLADA	A/P
ADOSAMIENTO	37%	40%
ANTEJARDÍN	3M	2M
ALTURA EN METROS Y/O PISOS	4,01M	9M
ESTACIONAMIENTOS AUTOMÓVILES	1	1
ESTACIONAMIENTOS BICICLETAS		
ESTACIONAMIENTOS OTROS VEHÍCULOS (ESPECIFICAR)		
ESTACIONAMIENTOS PARA PERSONAS CON DISCAPACIDAD		

DESCUENTO ESTACIONAMIENTO PARA AUTOMÓVILES POR ESTACIONAMIENTO PARA BICICLETAS	<input type="checkbox"/> SÍ	<input checked="" type="checkbox"/> NO	CANTIDAD DESCONTADA
--	-----------------------------	--	---------------------

6.3 USO DE SUELO Y DESTINO(S) CONTEMPLADOS(S)

TIPO DE USO	Residencial ART 2.1.25. OGUC	Equipamiento ART. 2.1.33. OGUC	Act. Productivas ART 2.1.28. OGUC	Infraestructura ART 2.1.29. OGUC	Area verde ART 2.1.31. OGUC	Espacio Público ART 2.1.30. OGUC
CLASE / DESTINO	VIVIENDA					
ACTIVIDAD						
ESCALA	(Art. 2.1.36. OGUC)					

6.4 PROTECCIONES OFICIALES

<input checked="" type="checkbox"/> NO	<input type="checkbox"/> Sí, especificar	<input type="checkbox"/> ZCH	<input type="checkbox"/> ICH	<input type="checkbox"/> ZOIT	<input type="checkbox"/> OTRO; especificar
<input type="checkbox"/> MONUMENTO NACIONAL:	<input type="checkbox"/> ZT	<input type="checkbox"/> MH	<input type="checkbox"/> SANTUARIO DE LA NATURALEZA		

6.5 FORMA DE CUMPLIMIENTO ARTÍCULO 70° LGUC (\*)

CESIÓN <input type="checkbox"/>	APORTE <input checked="" type="checkbox"/>	OTRO ESPECIFICAR: _____
---------------------------------	--	-------------------------

(\*) SÓLO EN CASO DE PROYECTOS QUE CONLLEVEN CRECIMIENTO URBANO POR DENSIFICACIÓN (exigible conforme a plazos del Artículo primero transitorio de la Ley N° 20.958)

6.6 CÁLCULO DEL PORCENTAJE DE CESIÓN OBRA NUEVA

(sólo en casos de proyectos de crecimiento urbano por densificación)

Exigible conforme a plazos del Artículo primero transitorio de la Ley N° 20.958 (artículo 2.2.5. Bis OGUC)

PROYECTO	PORCENTAJE DE CESIÓN
(a) <input checked="" type="checkbox"/> CON DENSIDAD DE OCUPACIÓN HASTA 8.000 Personas/Hectárea	(DENSIDAD DE OCUPACIÓN) $\frac{138,97}{2000} \times 11 = 0,764335 \%$
(b) <input type="checkbox"/> CON DENSIDAD DE OCUPACIÓN SOBRE 8.000 Personas/Hectárea	44%

Nota 1: En el proyecto de edificación de Obra Nueva, se debe efectuar el cálculo de la edificación completa.

Nota 2: Para calcular la Densidad de Ocupación, se debe considerar la carga de ocupación (según art. 4.2.4. de la OGUC) que se incrementa en el o los terrenos del proyecto, sin considerar en el cálculo, la cantidad de personas que ocupaban las edificaciones existentes, incluso si estas fuesen demolidas para materializar el proyecto. Sólo podrá descontarse la carga de ocupación de edificaciones a demoler, en los casos que el permiso de demolición se solicite en forma conjunta con la solicitud de permiso de edificación, y se adjunten los antecedentes respectivos a dicha solicitud, conforme al inciso final del artículo 5.1.6. y al inciso tercero del artículo 5.1.4., ambos de la O.G.U.C.

Nota 3: La Densidad de Ocupación, se obtiene de la siguiente fórmula:  $\frac{\text{Carga de ocupación del proyecto calculada según el art. 4.2.4. de la OGUC} \times 10.000}{\text{Superficie del terreno (que considera el terreno más la superficie exterior hasta el eje del espacio público adyacente existente o previsto en el IPT hasta un máximo de 30 m)}}$

6.7 CÁLCULO DEL APORTE (EN LOS CASOS QUE CORRESPONDA)

(c) AVALÚO FISCAL VIGENTE A LA FECHA DE LA SOLICITUD DEL PERMISO, CORRESPONDIENTE AL O LOS TERRENOS (no se debe incluir valor de edificaciones existentes)	\$ 74.758.773	(d) PORCENTAJE DE BENEFICIO POR CONSTRUCTIBILIDAD	%
\$ 74.758.773	X	0,764335 %	=
(e) AVALÚO FISCAL INCREMENTADO, CORRESPONDIENTE AL O LOS TERRENOS (*) [(c) + ((c) x (d))]		% DE CESIÓN [(a) o (b)]	APORTE EQUIVALENTE EN DINERO [(e) x ((a) o (b))]
			\$ 571.407

(\*) El Avalúo Fiscal debe incrementarse en la misma proporción que el aumento de constructibilidad obtenido por un beneficio normativo (Inciso 2° art. 2.2.5. Bis C. OGUC)

6.8 INCENTIVOS NORMATIVOS DEL IPT, A LOS QUE SE ACOGE EL PROYECTO

(Art. 184 LGUC)

BENEFICIO	CONDICIÓN PARA OPTAR AL BENEFICIO:
BENEFICIO	CONDICIÓN PARA OPTAR AL BENEFICIO:
BENEFICIO	CONDICIÓN PARA OPTAR AL BENEFICIO:

6.9 DISPOSICIONES ESPECIALES A QUE SE ACOGE EL PROYECTO

<input type="checkbox"/> D.F.L.-N°2 de 1959	<input type="checkbox"/> Conjunto Armónico	<input type="checkbox"/> Proyección Sombras Art. 2.6.11. OGUC	<input type="checkbox"/> Segunda Vivienda Art. 6.2.4. OGUC
<input type="checkbox"/> Ley N° 19.537 Copropiedad Inmobiliaria	<input type="checkbox"/> Beneficio Fusión Art. 63 LGUC	<input type="checkbox"/> Conj. Viv. Econ. Art. 6.1.8. OGUC	<input type="checkbox"/> Art. 2.4.1. OGUC Inciso Segundo
<input type="checkbox"/> Art. 6.6.1. OGUC, según resolución N°	(V y U) de fecha	vigente hasta	
<input type="checkbox"/> Otro; especificar			

6.10 NÚMERO DE UNIDADES TOTALES POR DESTINO

Art 6° letra L- D.S. N° 167 de 2016 MTT

VIVIENDAS	BODEGAS	OFICINAS	LOCALES COMERCIALES	Otro; especificar	TOTAL UNIDADES
1				N°	
ESTACIONAMIENTOS para automóviles		Otros Estacionamientos exigidos (IPT):	Especificar	Cantidad	Especificar
ESTACIONAMIENTOS para bicicletas					Cantidad

6.11 PARA PROYECTOS DE CONDOMINIO TIPO B

SUPERFICIE TOTAL DE TERRENO	CANTIDAD DE SITIOS RESULTANTES
-----------------------------	--------------------------------

7 OTRAS AUTORIZACIONES QUE FORMAN PARTE DE ESTE PERMISO (Inciso final Art. 5.1.6. de la OGUC)

<input type="checkbox"/> DEMOLICIÓN	<input type="checkbox"/> INSTALACIÓN DE FAENAS	<input type="checkbox"/> INSTALACIÓN DE GRÚAS Y SIMILARES
<input type="checkbox"/> OTRAS (especificar)	<input type="checkbox"/> EJECUCIÓN DE EXCAVACIONES, ENTIBACIONES Y SOCIALIZADO	

8 CLASIFICACIÓN DE LA CONSTRUCCIÓN

CLASIFICACIÓN	m2	%(*)	VALOR m2 (**)	CLASIFICACIÓN	m2	%(*)	VALOR m2 (**)
C-4	103,444	100%	183.954				

(\*) El 100% corresponde a la superficie edificada total que se calcula según Tabla de Costos Unitarios MINVU  
 (\*\*) Valor de la Tabla de Costos Unitarios MINVU vigente a la fecha de ingreso de la solicitud.

9 DERECHOS MUNICIPALES

(a) PRESUPUESTO (Calculado con Tabla Costos Unitarios MINVU)		\$	19.028.938
(b) SUBTOTAL 1 DERECHOS MUNICIPALES [(a) x (1,5% Art. 130 LGUC)]	%	\$	285.434
(c) DESCUENTO POR UNIDADES DE CASAS O PISOS TIPO REPETIDOS	(-)	\$	
(d) SUBTOTAL 2 DERECHOS MUNICIPALES [(b) - (c)]		\$	
(e) DESCUENTO 30% CON INFORME DE REVISOR INDEPENDIENTE [(d) x (30%)]	(-)	\$	
(f) DESCUENTO MONTO CONSIGNADO AL INGRESO SOLICITUD	(-)	\$	
(g) TOTAL DERECHOS A PAGAR [(d) - (e) - (f)]		\$	285.434
GIRO INGRESO MUNICIPAL NÚMERO	5470	FECHA :	04-mar-2026

9.1.- CÁLCULO DE DESCUENTO POR UNIDADES REPETIDAS (Art. 130 LGUC; Art. 5.1.14. OGUC)

Unidades de Casas o pisos tipo repetidos	Porcentaje de descuentos de los derechos municipales	número máximo de unidades con descuento por tramo	DESCUENTO (\$)
1° y 2°	0%	0	
3°, 4° y 5°	10%	3	
6°, 7°, 8°, 9 y 10°	20%	5	
11 a la 20 , inclusive	30%	10	
21 a la 40 ° inclusive	40%	20	
41 o más	50%	variable	
TOTAL DESCUENTO:			

Esta tabla se debe aplicar para cada vivienda o piso tipo que se repita

10 GLOSARIO:


- |   |   |  |
|---|---|--|
| D.F.L.: Decreto con Fuerza de Ley                   | I.P.T: Instrumento de Planificación Territorial.      | SAG: Servicio Agrícola y Ganadero                    |
| D.S: Decreto Supremo                                | LGUC: Ley General de Urbanismo y Construcciones       | SEREMI: Secretaría Regional Ministerial              |
| EISTU: Estudio de Impacto Sistema Transporte Urbano | MH: Monumento Histórico                               | SEIM: Sistema de Evaluación de Impacto en Movilidad. |
| GIM: Giro de Ingreso Municipal                      | MINAGRI: Ministerio de Agricultura.                   | ZCH: Zona de Conservación Histórica                  |
| ICH: Inmueble de Conservación Histórica             | MINVU: Ministerio de Vivienda y Urbanismo             | ZOIT: Zona de Interés Turístico                      |
| IMIV: Informe de Mitigación de Impacto Vial         | MTT: Ministerio de Transportes y Telecomunicaciones   | ZT: Zona Típica                                      |
| INE: Instituto Nacional de Estadísticas             | OGUC: Ordenanza General de Urbanismo y Construcciones |  |

NOTAS: (SOLO PARA SITUACIONES ESPECIALES)

PROYECTO APROBADO DE VIVIENDA UNIFAMILIAR:  
 -SUPERFICIE DE TERRENO: 308,239M2  
 -SUPERFICIE 1°PISO: 103,444M2  
 -SUPERFICIE TOTAL EDIFICACION : 103,444M2

CUENTA CON CERTIFICADO SEIM N°15727/2025 DE FECHA 31.12.2025 EMITIDO POR SEREMITT QUE CATEGORIZA AL PROYECTO COMO EXENTO DE PRESENTACION DE IMIV.

JLS



FRANCISCO JAVIER VARGAS CASTILLO  
 DIRECTOR DE OBRAS MUNICIPALES

nombre y firma



**PERMISO DE EDIFICACIÓN**  
**OBRA NUEVA**  
 DIRECCIÓN DE OBRAS MUNICIPALES DE:  
**PADRE HURTADO**

REGIÓN: METROPOLITANA DE SANTIAGO

NÚMERO DE RESOLUCIÓN
<b>34</b>
FECHA DE APROBACIÓN
<b>13 MAR. 2026</b>
ROL S.I.I
454-13

**VISTOS**

- A) Las atribuciones emanadas del Art. 24 de la Ley Orgánica Constitucional de Municipalidades,
- B) Las disposiciones de la Ley General de Urbanismo y Construcciones en especial el Art. 116, su Ordenanza General, y el Instrumento de Planificación Territorial.
- C) La solicitud de aprobación, los planos y demás antecedentes debidamente suscritos por el propietario y los profesionales correspondientes al expediente S.P.E.-5.1.4/5.1.6. N° 154-25
- D) El certificado de informaciones previas N° 40 de fecha 30-ene-2026
- E) El anteproyecto de Edificación N° de fecha (cuando corresponda)
- F) El informe Favorable de Revisor Independiente N° 003 vigente, de fecha 10-nov-2025 (cuando corresponda)
- G) El informe favorable de Revisor de Proyecto de Cálculo Estructural N° R25020 de fecha 11-ago-2025 (cuando corresponda)
- H) La Resolución N° de la misma fecha de esta Resolución que aprueba el loteo (con construcción simultánea).
- I) Que previo a la fecha de esta Resolución, se aprobaron las tramitaciones condicionantes para el permiso referidas a de fecha (fusión, subdivisión, subdivisión afecta....)

**RESUELVO:**

- 1 Conceder permiso para CONTRUIR UN EDIFICACION DE COMERCIO con una superficie total de 1.322,77 m2 y de 2 pisos de altura, destinado a EQUIPAMIENTO COMERCIAL ubicado en calle/avenida/camino CAMINO SAN ALBERTO HURTADO N° 2800 Lote N° 1-A manzana localidad o loteo LOTE A HIJUELA 2 FUNDO EL DESCANSO sector URBANO zona ZB1 del Plan regulador COMUNAL aprobando los planos y demás antecedentes, que forman parte de la presente autorización mencionados en la letra C de los VISTOS de este permiso.
- 2 Dejar constancia que la obra que se aprueba los beneficios del D.F.L.-N°2 de 1959 .
- 3 Que el presente permiso se otorga amparado en las siguientes autorizaciones especiales: plazos de la autorización especial
- 4 Que el proyecto que se aprueba se ajusta al citado anteproyecto aprobado (cuando corresponda).
- 5 Antecedentes del Proyecto

5.1 DATOS DEL PROPIETARIO:

NOMBRE O RAZÓN SOCIAL DEL PROPIETARIO		R.U.T.	
GUOJUN HU		[REDACTED]	
REPRESENTANTE LEGAL DEL PROPIETARIO		R.U.T.	
DIRECCIÓN: Nombre de la vía		N°	Local/ Of/ Depto
COMUNA	CORREO ELECTRÓNICO	TELÉFONO FIJO	TELÉFONO CELULAR
PERSONERÍA DEL REPRESENTANTE LEGAL :		SE ACREDITÓ MEDIANTE	
CON FECHA		DE FECHA	Y REDUCIDA A ESCRITURA PÚBLICA
ANTE EL NOTARIO SR (A)			

5.2 INDIVIDUALIZACIÓN DE LOS PROFESIONALES

NOMBRE O RAZÓN SOCIAL de la empresa del ARQUITECTO (cuando corresponda)	R.U.T.
NOMBRE DEL PROFESIONAL ARQUITECTO RESPONSABLE	R.U.T.
CLAUDIA LEAY RAU	[REDACTED]
NOMBRE DEL CALCULISTA	R.U.T.
DANIEL NAREA MATAMALA	[REDACTED]
NOMBRE DEL CONSTRUCTOR (*)	R.U.T.
A LICITAR	

*[Handwritten signature]*

NOMBRE DEL INSPECTOR TÉCNICO DE OBRA (*)	INSCRIPCIÓN REGISTRO	
	CATEGORÍA	N°
NOMBRE DEL REVISOR INDEPENDIENTE (cuando corresponda)	REGISTRO	CATEGORÍA
ANDRES LABA MOSCOSO	34-4	SEGUNDA
NOMBRE O RAZÓN SOCIAL DEL REVISOR DEL PROYECTO DE CÁLCULO ESTRUCTURAL (cuando corresponda)	REGISTRO	CATEGORÍA
LUIS ALEJANDRO LEIVA ARAVENA		SEGUNDA
NOMBRE DEL PROFESIONAL RESPONSABLE DE LA REVISIÓN DEL PROYECTO DE CÁLCULO ESTRUCTURAL	R.U.T	
LUIS ALEJANDRO LEIVA ARAVENA	6.190.353-4	

(\*) Podrá individualizarse hasta antes del inicio de las obras.

6 CARACTERÍSTICAS DEL PROYECTO DE OBRA NUEVA

EDIFICIOS DE USO PÚBLICO	<input checked="" type="checkbox"/> TODO	<input type="checkbox"/> PARTE	<input checked="" type="checkbox"/> NO ES EDIFICIO DE USO PÚBLICO
CARGA DE OCUPACIÓN TOTAL DE LAS EDIFICACIONES (personas) según artículo 4.2.4. OGUC.	369,88	DENSIDAD DE OCUPACIÓN (personas/hectárea)	674,24
CRECIMIENTO URBANO	<input type="checkbox"/> NO	<input checked="" type="checkbox"/> SÍ	Explicitar: densificación / extensión
	DENSIFICACION		
LOTEO CON CONSTRUCCIÓN SIMULTÁNEA	<input type="checkbox"/> SÍ	<input checked="" type="checkbox"/> NO	LOTEO DFL 2 <input type="checkbox"/> SÍ <input checked="" type="checkbox"/> NO
PROYECTO, se desarrollará en etapas:	<input type="checkbox"/> SÍ	<input checked="" type="checkbox"/> NO	cantidad de etapas
ETAPAS CON MITIGACIONES PARCIALES (a considerar en IMIV, art. 173 LGUC)	Etapas art 9° del DS 167 (MTT) de 2016		

6.1 SUPERFICIES

SUPERFICIE	ÚTIL (m2)	COMÚN (m2)	TOTAL (m2)
S. EDIFICADA SUBTERRÁNEO (S)			
S. EDIFICADA SOBRE TERRENO (1er piso + pisos superiores)	1.322,77		1.322,77
S. EDIFICADA TOTAL	1.322,77		1.322,77
SUPERFICIE OCUPACIÓN SOLO EN PRIMER PISO (m2)	1.088	SUPERFICIE TOTAL DEL PREDIO O LOS PREDIOS (m2)	2.138,7

S. EDIFICADA SUBTERRÁNEO (S) (agregar hoja adicional si hubiere más subterráneos)

S. Edificada por nivel o piso	ÚTIL (m2)	COMÚN (m2)	TOTAL (m2)
nivel o piso -1			
nivel o piso -2			
nivel o piso -3			
nivel o piso -4			
nivel o piso -5			
TOTAL			

S. EDIFICADA SOBRE TERRENO (agregar hoja adicional si hubiere más pisos sobre el nivel de suelo natural)

S. Edificada por nivel o piso	ÚTIL (m2)	COMÚN (m2)	TOTAL (m2)
nivel o piso 1	1.088		1.088
nivel o piso 2	234,77		234,77
nivel o piso 3			
nivel o piso 4			
nivel o piso 5			
nivel o piso 6			
nivel o piso 7			
nivel o piso 8			
nivel o piso 9			
nivel o piso 10			
TOTAL	1.322,77		1.322,77

S. EDIFICADA POR DESTINO

DESTINO (S) CONTEMPLADO (S)	Residencial ART 2.1.25. OGUC	Equipamiento ART. 2.1.33. OGUC	Act. Productivas ART 2.1.28. OGUC	Infraestructura ART 2.1.29. OGUC	Área verde ART 2.1.31. OGUC	Espacio Público ART 2.1.30. OGUC
SUPERFICIE EDIFICADA		1.322,77				

6.2 NORMAS URBANÍSTICAS

PREDIO(S) EMPLAZADO(S) EN ÁREA DE RIESGO	<input checked="" type="checkbox"/> NO	<input type="checkbox"/> SÍ	<input type="checkbox"/> PARCIAL
NORMAS URBANÍSTICAS		PROYECTADO	PERMITIDO
DENSIDAD			
COEFICIENTE DE OCUPACIÓN PISOS SUPERIORES (sobre 1er piso)			
COEFICIENTE DE OCUPACIÓN DE SUELO (1er piso)	0,578		0,7
COEFICIENTE DE CONSTRUCTIBILIDAD	0,61		2,1

DISTANCIAMIENTOS	OGUC	OGUC
RASANTE	70°	70°
SISTEMA DE AGRUPAMIENTO	AISLADO	C/A/P
ADOSAMIENTO	OGUC	OGUC
ANTEJARDÍN	5M	M
ALTURA EN METROS Y/O PISOS	7M	15M
ESTACIONAMIENTOS AUTOMÓVILES	17	PRC
ESTACIONAMIENTOS BICICLETAS	23	15M
ESTACIONAMIENTOS OTROS VEHICULOS (ESPECIFICAR)	CAMION	2
ESTACIONAMIENTOS PARA PERSONAS CON DISCAPACIDAD	1	OGUC

DESCUENTO ESTACIONAMIENTO PARA AUTOMÓVILES POR ESTACIONAMIENTO PARA BICICLETAS	<input checked="" type="checkbox"/> SÍ	<input type="checkbox"/> NO	CANTIDAD DESCONTADA	5
--	--	-----------------------------	---------------------	---

6.3 USO DE SUELO Y DESTINO(S) CONTEMPLADOS(S)

TIPO DE USO	Residencial ART 2.1.25. OGUC	Equipamiento ART 2.1.33. OGUC	Act. Productivas ART 2.1.28. OGUC	Infraestructura ART 2.1.29. OGUC	Area verde ART 2.1.31. OGUC	Espacio Público ART 2.1.30. OGUC
CLASE / DESTINO		LOCAL				
ACTIVIDAD		COMERCIO				
ESCALA	(Art. 2.1.36. OGUC)	MENOR				

6.4 PROTECCIONES OFICIALES

<input type="checkbox"/> NO	<input type="checkbox"/> Sí, especificar	<input type="checkbox"/> ZCH	<input type="checkbox"/> ICH	<input type="checkbox"/> ZOIT	<input type="checkbox"/> OTRO; especificar
<input type="checkbox"/> MONUMENTO NACIONAL:	<input type="checkbox"/> ZT	<input type="checkbox"/> MH	<input type="checkbox"/> SANTUARIO DE LA NATURALEZA		

6.5 FORMA DE CUMPLIMIENTO ARTÍCULO 70° LGUC (\*)

CESIÓN <input type="checkbox"/>	APORTE <input type="checkbox"/>	<input type="checkbox"/> OTRO ESPECIFICAR:
---------------------------------	---------------------------------	--

(\*) SÓLO EN CASO DE PROYECTOS QUE CONLLEVEN CRECIMIENTO URBANO POR DENSIFICACIÓN (exigible conforme a plazos del Artículo primero transitorio de la Ley N° 20.958)

6.6 CÁLCULO DEL PORCENTAJE DE CESIÓN OBRA NUEVA

(sólo en casos de proyectos de crecimiento urbano por densificación)

Exigible conforme a plazos del Artículo primero transitorio de la Ley N° 20.958 (artículo 2.2.5. Bis OGUC)

PROYECTO	PORCENTAJE DE CESIÓN
(a) <input checked="" type="checkbox"/> CON DENSIDAD DE OCUPACIÓN HASTA 8.000 Personas/Hectárea	(DENSIDAD DE OCUPACIÓN) $\frac{674,27}{2000} \times 11 = 3,7\%$
(b) <input type="checkbox"/> CON DENSIDAD DE OCUPACIÓN SOBRE 8.000 Personas/Hectárea	44%

Nota 1: En el proyecto de edificación de Obra Nueva, se debe efectuar el cálculo de la edificación completa.

Nota 2: Para calcular la Densidad de Ocupación, se debe considerar la carga de ocupación (según art. 4.2.4. de la OGUC) que se incrementa en el o los terrenos del proyecto, sin considerar en el cálculo, la cantidad de personas que ocupaban las edificaciones existentes, incluso si estas fuesen demolidas para materializar el proyecto. Sólo podrá descontarse la carga de ocupación de edificaciones a demoler, en los casos que el permiso de demolición se solicite en forma conjunta con la solicitud de permiso de edificación, y se adjunten los antecedentes respectivos a dicha solicitud, conforme al inciso final del artículo 5.1.6. y al inciso tercero del artículo 5.1.4., ambos de la O.G.U.C.

Nota 3: La Densidad de Ocupación, se obtiene de la siguiente fórmula:  $\frac{\text{Carga de ocupación del proyecto calculada según el art. 4.2.4. de la OGUC} \times 10.000}{\text{Superficie del terreno (que considera el terreno más la superficie exterior hasta el eje del espacio público adyacente existente o previsto en el IPT hasta un máximo de 30 m)}}$

6.7 CÁLCULO DEL APORTE (EN LOS CASOS QUE CORRESPONDA)

(c) AVALÚO FISCAL VIGENTE A LA FECHA DE LA SOLICITUD DEL PERMISO, CORRESPONDIENTE AL O LOS TERRENOS (no se debe incluir valor de edificaciones existentes)	\$ 446.499.199	(d) PORCENTAJE DE BENEFICIO POR CONSTRUCTIBILIDAD	%
(e) AVALÚO FISCAL INCREMENTADO, CORRESPONDIENTE AL O LOS TERRENOS (*) [(c) + ((c) x (d))]	X	% DE CESIÓN [(a) o (b)]	=
\$ 446.499.199		3,7 %	\$ 16.520.470
			APORTE EQUIVALENTE EN DINERO [(e) x ((a) o (b))]

(\*) El Avalúo Fiscal debe incrementarse en la misma proporción que el aumento de constructibilidad obtenido por un beneficio normativo (inciso 2° art. 2.2.5. Bis C. OGUC)

6.8 INCENTIVOS NORMATIVOS DEL IPT, A LOS QUE SE ACOGE EL PROYECTO

(Art. 184 LGUC)

BENEFICIO	CONDICIÓN PARA OPTAR AL BENEFICIO:
BENEFICIO	CONDICIÓN PARA OPTAR AL BENEFICIO:
BENEFICIO	CONDICIÓN PARA OPTAR AL BENEFICIO:

6.9 DISPOSICIONES ESPECIALES A QUE SE ACOGE EL PROYECTO

<input type="checkbox"/> D.F.L.-N°2 de 1959	<input type="checkbox"/> Conjunto Armónico	<input type="checkbox"/> Proyección Sombras Art. 2.6.11. OGUC	<input type="checkbox"/> Segunda Vivienda Art. 6.2.4. OGUC
<input type="checkbox"/> Ley N° 19.537 Copropiedad Inmobiliaria	<input type="checkbox"/> Beneficio Fusión Art. 63 LGUC	<input type="checkbox"/> Conj. Viv. Econ. Art. 6.1.8. OGUC	<input type="checkbox"/> Art. 2.4.1. OGUC inciso Segundo
<input type="checkbox"/> Art. 6.6.1. OGUC, según resolución N°		(V y U) de fecha	vigente hasta
<input type="checkbox"/> Otro, especificar			

6.10 NÚMERO DE UNIDADES TOTALES POR DESTINO

Art 6° letra L- D.S. N° 167 de 2016 MTT

VIVIENDAS	BODEGAS	OFICINAS	LOCALES COMERCIALES	Otro; especificar	TOTAL UNIDADES
			1	N°	1
ESTACIONAMIENTOS para automóviles	17	Otros Estacionamientos exigidos (IPT):	Especificar	Cantidad	Especificar
ESTACIONAMIENTOS para bicicletas	23	CARGA2	2		

6.11 PARA PROYECTOS DE CONDOMINIO TIPO B

SUPERFICIE TOTAL DE TERRENO	CANTIDAD DE SITIOS RESULTANTES
-----------------------------	--------------------------------

7 OTRAS AUTORIZACIONES QUE FORMAN PARTE DE ESTE PERMISO (Inciso final Art. 5.1.6. de la OGUC)

<input type="checkbox"/> DEMOLICIÓN	<input type="checkbox"/> INSTALACIÓN DE FAENAS	<input type="checkbox"/> INSTALACIÓN DE GRÚAS Y SIMILARES
<input type="checkbox"/> OTRAS (especificar)		<input type="checkbox"/> EJECUCIÓN DE EXCAVACIONES, ENTIBACIONES Y SOCIALIZADO

8 CLASIFICACIÓN DE LA CONSTRUCCIÓN

CLASIFICACIÓN	m2	%(*)	VALOR m2 (**)	CLASIFICACIÓN	m2	%(*)	VALOR m2 (**)
AAb	1.322,77	100%	82.554				

(\*) El 100% corresponde a la superficie edificada total que se calcula según Tabla de Costos Unitarios MINVU  
 (\*\*) Valor de la Tabla de Costos Unitarios MINVU vigente a la fecha de ingreso de la solicitud.

9 DERECHOS MUNICIPALES

(a) PRESUPUESTO (Calculado con Tabla Costos Unitarios MINVU)		\$	109.199.955
(b) SUBTOTAL 1 DERECHOS MUNICIPALES [(a) x (1,5% Art. 130 LGUC)]	%	\$	1.637.999
(c) DESCUENTO POR UNIDADES DE CASAS O PISOS TIPO REPETIDOS	(-)	\$	
(d) SUBTOTAL 2 DERECHOS MUNICIPALES [(b) - (c)]		\$	
(e) DESCUENTO 30% CON INFORME DE REVISOR INDEPENDIENTE [(d) x (30%)]	(-)	\$	491.400
(f) DESCUENTO MONTO CONSIGNADO AL INGRESO SOLICITUD	(-)	\$	
(g) TOTAL DERECHOS A PAGAR [(d) - (e) - (f)]		\$	1.146.599
GIRO INGRESO MUNICIPAL NÚMERO	5899.	FECHA :	06-mar-2026

9.1.- CÁLCULO DE DESCUENTO POR UNIDADES REPETIDAS (Art. 130 LGUC; Art. 5.1.14. OGUC)

Unidades de Casas o pisos tipo repetidos	Porcentaje de descuentos de los derechos municipales	número máximo de unidades con descuento por tramo	DESCUENTO (\$)
1° y 2°	0%	0	
3°, 4° y 5°	10%	3	
6°, 7°, 8°, 9 y 10°	20%	5	
11 a la 20 , inclusive	30%	10	
21 a la 40 ° inclusive	40%	20	
41 o más	50%	variable	
TOTAL DESCUENTO:			

Esta tabla se debe aplicar para cada vivienda o piso tipo que se repita

10 GLOSARIO:

D.F.L.: Decreto con Fuerza de Ley	I.P.T: Instrumento de Planificación Territorial.	SAG: Servicio Agrícola y Ganadero
D.S: Decreto Supremo	LGUC: Ley General de Urbanismo y Construcciones	SEREMI: Secretaría Regional Ministerial
EISTU: Estudio de Impacto Sistema Transporte Urbano	MH: Monumento Histórico	SEIM: Sistema de Evaluación de Impacto en Movilidad.
GIM: Giro de Ingreso Municipal	MINAGRI: Ministerio de Agricultura.	ZCH: Zona de Conservación Histórica
ICH: Inmueble de Conservación Histórica	MINVU: Ministerio de Vivienda y Urbanismo	ZOIT: Zona de Interés Turístico
IMIV: Informe de Mitigación de Impacto Vial	MTT: Ministerio de Transportes y Telecomunicaciones	ZT: Zona Típica
INE: Instituto Nacional de Estadísticas	OGUC: Ordenanza General de Urbanismo y Construcciones	


NOTAS: (SOLO PARA SITUACIONES ESPECIALES)



PROYECTO APROBADO DE EQUIPAMIENTO COMERCIAL  
 -SUPERFICIE DE TERRENO: 2.138,7M2  
 -SUPERFICIE 1°PISO: 1.088M2  
 -SUPERFICIE 1°PISO: 234,77M2  
 -SUPERFICIE TOTAL EDIFICACION : 1.322,77M2

CUENTA CON RESOLUCION EXENTA N°03/26 DE FECHA 10.02.2026 QUE APRUEBA INFORME DE MITIGACION DE IMPACTO VIAL (IMIV), EMITIDO POR SEREMITT.

EL PROYECTO CUENTA CERTIFICADO DE FACTIBILIDAD DE AGUA POTABLE Y ALCANTARILLADONO N° 2957 DE FECHA 17.04.2025 EMITIDA POR AGUAS ANDINAS.

JLS




  

  
 FRANCISCO JAVIER VARGAS CASTILLO
   
 DIRECTOR DE OBRAS MUNICIPALES
   
 nombre y firma

## CERTIFICADO DE REGULARIZACION DE EDIFICACIONES EXISTENTES DAÑADAS A CONSECUENCIA DE UNA CATASTROFE (Permiso y Recepción Definitiva)

Nota: Tener presente plazos establecidos en art. 5.1.4. inciso 2° de OGUC, para poder acogerse a procedimientos simplificados (6 años desde la fecha del decreto que la declara)



**DIRECCION DE OBRAS - I. MUNICIPALIDAD DE:**

PADRE HURTADO

**REGIÓN:**

METROPOLITANA

<input checked="" type="checkbox"/> URBANO	<input type="checkbox"/> RURAL
--	--------------------------------

NUMERO DE PERMISO
<b>35</b>
FECHA
18 MAR. 2026
ROL S.I.I
901-28

**VISTOS:**

- A) Las atribuciones emanadas del Art. 24 de la Ley Orgánica Constitucional de Municipalidades.
- B) Las disposiciones de la Ley General de Urbanismo y Construcciones, en especial el Art. 116 bis D) y su OGUC.
- C) La solicitud de permiso de Regularización correspondiente al formulario 8.13. S.P. Reg. Art. 5.1.4. N°7.
- D) Los antecedentes que comprenden el expediente N° 23-2026
- E) El Decreto Supremo N° 202 del 13-06-2024, que declara zona afectada por catástrofe.
- F) El giro de ingreso municipal N° \_\_\_\_\_ de fecha \_\_\_\_\_ de pago de derechos municipales, cuando corresponda.

**RESUELVO:**

- 1.- Otorgar Certificado de Regularización (Permiso y Recepción Definitiva) de la edificación ubicada en calle / avenida/ camino RIO BLANCO N° 1419 Lote N° 2 manzana C localidad o loteo VILLA ACONCAGUA sector URBANO de conformidad a los planos y antecedentes timbrados por esta D.O.M., que forman parte del presente certificado, mencionados en las letras C) y D) de los "vistos".
- 2.- Que la edificación que se regulariza se acoge a las siguientes normas especiales: ---  
 \_\_\_\_\_  
 \_\_\_\_\_
- 3.- Otros. (Especificar) ---  
 \_\_\_\_\_  
 \_\_\_\_\_

Nota: Se hace presente que si se tratare de la regularización de una vivienda que se acoge al D.F.L. N° 2, el presente Certificado de Regularización deberá ser reducido a Escritura Pública.

**4.- INDIVIDUALIZACIÓN DEL PROPIETARIO**

NOMBRE O RAZÓN SOCIAL DEL PROPIETARIO	R.U.T.
IRMA ELIANA GONZALEZ LIZAMA	[REDACTED]
REPRESENTANTE LEGAL DEL PROPIETARIO (cuando corresponda)	R.U.T.
---	---

**5.- INDIVIDUALIZACIÓN DE LOS PROFESIONALES**

NOMBRE o RAZÓN SOCIAL DE LA EMPRESA (cuando corresponda)	R.U.T.
---	---
NOMBRE DEL ARQUITECTO	R.U.T.
JULIO OTTO BARRERA	[REDACTED]
NOMBRE DEL CALCULISTA (cuando corresponda)	R.U.T.
---	---

**6.- CARACTERÍSTICAS PRINCIPALES DE LA RECEPCIÓN**

SUPERFICIE TOTAL (m²)	63,63 m2	SUPERFICIE TERRENO (m²)	64,00	Nº DE PISOS	2
DESTINO DEL EDIFICIO	VIVIENDA				

OTRAS (ESPECIFICAR)	<p>-Expediente cuenta con Declaración Propietario Art. 5.1.7. OGUC, la cual indica que la edificación se exceptúa de la obligación de contar con proyecto de cálculo estructural.</p> <p>-Expediente se encuentra exento de pago de derechos, ya que su tasación es menor a 520UF.</p> <p>-Superficie a regularizar por medio de este certificado es de <b>33,28m2</b> (16,64m2 (C-4) + 16,64m2 (E-4))</p> <p>-Superficie de Vivienda Original <b>30,35m2</b></p> <p>-Superficie Total Edificada <b>63,63m2</b></p> <p>-Superficie del terreno corresponde a <b>64,00m2</b></p>
---------------------	---

REVISOR: CHM 



**DIRECTOR DE OBRAS MUNICIPALES**  
FRANCISCO JAVIER VARGAS CASTILLO





**PERMISO DE EDIFICACIÓN**  
**AMPLIACIÓN MAYOR A 100M2**  
**DIRECCIÓN DE OBRAS MUNICIPALES DE:**  
**PADRE HURTADO**

REGIÓN: METROPOLITANA DE SANTIAGO

NÚMERO DE RESOLUCIÓN
<b>36</b>
FECHA DE APROBACIÓN
<b>19 MAR. 2026</b>
ROL S.I.I
287-12

**VISTOS**

- A) Las atribuciones emanadas del Art. 24 de la Ley Orgánica Constitucional de Municipalidades,
- B) Las disposiciones de la Ley General de Urbanismo y Construcciones en especial el Art. 116, su Ordenanza General, y el Instrumento de Planificación Territorial.
- C) La solicitud de aprobación, los planos y demás antecedentes debidamente suscritos por el propietario y los profesionales correspondientes al expediente S.P.E.-5.1.4/5.1.6. N° 234/25
- D) El certificado de informaciones previas N° 414 de fecha 30-ago-2023
- E) El anteproyecto de Edificación N° \_\_\_\_\_ de fecha \_\_\_\_\_ (cuando corresponda)
- F) el informe Favorable de Revisor Independiente N° \_\_\_\_\_ vigente, de fecha \_\_\_\_\_ (cuando corresponda)
- G) El informe favorable de Revisor de Proyecto de Cálculo Estructural N° \_\_\_\_\_ de fecha \_\_\_\_\_ (cuando corresponda)
- H) Otros (especificar): \_\_\_\_\_

**RESUELVO:**

1 Conceder permiso para ampliar EQUIPAMIENTO 1 EDIFICIO con una superficie total de 151,06 m2 y de 1 pisos de altura, destinado a LOCAL COMERCIAL ubicado en calle/avenida/camino SAN GENARO N° 2601 Lote N° 6 manzana C localidad o loteo LA CAPILLA sector URBANO zona ZB2 del Plan regulador \_\_\_\_\_ (urbano o rural) Comuna o intercomunal

aprobando los planos y demás antecedentes, que forman parte de la presente autorización mencionados en la letra C de los VISTOS de este permiso.

2 Dejar constancia que la obra que se aprueba PIERDE los beneficios del D.F.L.-N°2 de 1959. (Mantiene o pierde)

3 Que el presente permiso se otorga amparado en las siguientes autorizaciones especiales: Art.121, Art.122, Art.123, Art.124, de la LGUC, otros (especificar). plazos de la autorización especial \_\_\_\_\_

Art.121, Art.122, Art.123, Art.124, de la Ley General de Urbanismo y Construcciones, otros (especificar).

4 Que el proyecto que se aprueba se ajusta al citado anteproyecto aprobado (cuando corresponda).

5 Antecedentes del Proyecto

NOMBRE DEL PROYECTO : EQUIPAMIENTO LOCAL COMERCIAL

5.1 DATOS DEL PROPIETARIO:

NOMBRE O RAZÓN SOCIAL DEL PROPIETARIO		R.U.T.	
NICOLE ANDREA SUAREZ GARRIDO		[REDACTED]	
REPRESENTANTE LEGAL DEL PROPIETARIO		R.U.T.	
DIRECCIÓN: Nombre de la vía		N°	Local/ Of/ Depto
[REDACTED]		[REDACTED]	[REDACTED]
COMUNA	CORREO ELECTRÓNICO	TELÉFONO FIJO	TELÉFONO CELULAR
PADRE HURTADO	[REDACTED]	[REDACTED]	[REDACTED]
PERSONERÍA DEL REPRESENTANTE LEGAL :	SE ACREDITÓ MEDIANTE _____ DE FECHA _____		

5.2 INDIVIDUALIZACIÓN DE LOS PROFESIONALES

NOMBRE O RAZÓN SOCIAL de la empresa del ARQUITECTO (cuando corresponda)	R.U.T.
MARCO ANTONIO ESCOBAR ROMERO	[REDACTED]
NOMBRE DEL PROFESIONAL ARQUITECTO RESPONSABLE	R.U.T.
[REDACTED]	[REDACTED]
NOMBRE DEL CALCULISTA	R.U.T.
MARCO ANTONIO ESCOBAR ROMERO	[REDACTED]
NOMBRE DEL CONSTRUCTOR (*)	R.U.T.
A LICITAR	[REDACTED]
NOMBRE DEL INSPECTOR TÉCNICO DE OBRA (*)	INSCRIPCIÓN REGISTRO
	CATEGORÍA N°
[REDACTED]	[REDACTED]
NOMBRE DEL REVISOR INDEPENDIENTE (cuando corresponda)	REGISTRO
	CATEGORÍA
[REDACTED]	[REDACTED]

NOMBRE O RAZÓN SOCIAL DEL REVISOR DEL PROYECTO DE CÁLCULO ESTRUCTURAL (cuando corresponda)	REGISTRO	CATEGORÍA
NOMBRE DEL PROFESIONAL RESPONSABLE DE LA REVISIÓN DEL PROYECTO DE CÁLCULO ESTRUCTURAL	R.U.T	

(\*) Podrá individualizarse hasta antes del inicio de las obras.

6 CARACTERÍSTICAS DEL PROYECTO DE AMPLIACION MAYOR DE 100 M2

PERMISO y RECEPCION ANTERIOR QUE SE AMPLIA (si hubiere más de uno, incluirlos en el punto 7 de esta solicitud) (INDICAR si la recepción fue TOTAL O PARCIAL)

TIPO PERMISO	N°	FECHA	TIPO RECEPCIÓN	N°	FECHA
PE. AMPLIACION MAYOR A 100 M2	130	01-oct-2024			

EDIFICIOS DE USO PÚBLICO (original + ampliación)	<input type="checkbox"/> TODO	<input type="checkbox"/> PARTE	<input checked="" type="checkbox"/> NO ES EDIFICIO DE USO PÚBLICO
--	-------------------------------	--------------------------------	---

CARGA DE OCUPACIÓN TOTAL DE LA AMPLIACIÓN (personas) según artículo 4.2.4. OGUC.	47,68	DENSIDAD DE OCUPACIÓN DE LA AMPLIACIÓN (personas/hectárea)	898,77
--	-------	--	--------

CRECIMIENTO URBANO	<input type="checkbox"/> NO	<input checked="" type="checkbox"/> SÍ	Explicitar: densificación / extensión)	DENSIFICACION
--------------------	-----------------------------	--	--	---------------

PROYECTO DE AMPLIACIÓN, se desarrollará en etapas	<input type="checkbox"/> SÍ	<input type="checkbox"/> NO	cantidad de etapas
---	-----------------------------	-----------------------------	--------------------

ETAPAS CON MITIGACIONES PARCIALES (a considerar en IMIV, art. 173 LGUC)	Etapas art 9° del DS 167 (MTT) de 2016
---	--

6.1 SUPERFICIES

SUPERFICIE	SUPERFICIES PERMISO(S) ANTERIOR (ES)			SUPERFICIES AMPLIACIÓN PROYECTADA		
	ÚTIL (m2)	COMÚN (m2)	TOTAL (m2)	ÚTIL (m2)	COMÚN (m2)	TOTAL (m2)
EDIFICADA SUBTERRÁNEO (S)	0		0	0		0
EDIFICADA SOBRE TERRENO (1er piso + pisos superiores)	190,25		190,25	151,06		151,06
EDIFICADA TOTAL	190,25		190,25	151,06		151,06
SUPERFICIE OCUPACIÓN SOLO EN PRIMER PISO (m2)			157,37	SUP. OCUP. SOLO EN PRIMER PISO (m2)		151,06

SUPERFICIE	SUPERFICIE FINAL INCLUIDA AMPLIACIÓN		
	ÚTIL (m2)	COMÚN (m2)	TOTAL (m2)
EDIFICADA SUBTERRÁNEO (S)	0		0
EDIFICADA SOBRE TERRENO (1er piso + pisos superiores)	151,06		151,06
EDIFICADA TOTAL	151,06		151,06

SUPERFICIE OCUPACIÓN INCLUIDA LA AMPLIACIÓN SOLO EN PRIMER PISO	151,06
---	--------

SUPERFICIE TOTAL DEL PREDIO O LOS PREDIOS (m2)	226,09
--	--------

S. EDIFICADA SUBTERRÁNEO (S)

(agregar hoja adicional si hubiere más subterráneos)

S. Edificada por nivel o piso	ÚTIL (m2)	COMÚN (m2)	TOTAL (m2)
nivel o piso			
nivel o piso			
nivel o piso			
nivel o piso			
nivel o piso			
TOTAL			

S. EDIFICADA SOBRE TERRENO

(agregar hoja adicional si hubiere más pisos sobre el nivel de suelo natural)

S. Edificada por nivel o piso	ÚTIL (m2)	COMÚN (m2)	TOTAL (m2)
nivel o piso 1*	151,06	0	151,06
nivel o piso			
nivel o piso			
nivel o piso			
nivel o piso	151,06	0	151,06

S. EDIFICADA POR DESTINO

DESTINO (S) CONTEMPLADO (S)	Residencial ART 2.1.25. OGUC	Equipamiento ART. 2.1.33. OGUC	Act. Productivas ART 2.1.28. OGUC	Infraestructura ART 2.1.29. OGUC	Área verde ART 2.1.31. OGUC	Espacio Público ART 2.1.30. OGUC
SUPERFICIE EDIFICADA+ Ampliación		151,06				

6.2 NORMAS URBANÍSTICAS

PREDIO(S) EMPLAZADO(S) EN ÁREA DE RIESGO	<input type="checkbox"/> NO	<input type="checkbox"/> SÍ	<input type="checkbox"/> PARCIAL
--	-----------------------------	-----------------------------	----------------------------------

NORMAS URBANÍSTICAS	PERMISO ORIGINAL	AMPLIACIÓN	PERMITIDO	TOTAL INCLUIDA AMPLIACIÓN
DENSIDAD	NO APLICA	NO APLICA	450 HAB/HA	NO APLICA
COEFICIENTE DE OCUPACIÓN PISOS SUPERIORES (sobre 1er piso)	0,15	---	---	0
COEFICIENTE DE OCUPACIÓN DE SUELO (1er piso)	0,69	0,67	0,7	0,67
COEFICIENTE DE CONSTRUCTIBILIDAD	0,84	0,67	2,1	0,67

DISTANCIAMIENTOS	OGUC	OGUC	OGUC	OGUC
RASANTE	70°	70°	70°	70°
SISTEMA DE AGRUPAMIENTO	CONTINUO	CONTINUO	TODOS	CONTINUO
ADOSAMIENTO	OGUC	OGUC	OGUC	OGUC
ANTEJARDÍN	NO APLICA	NO APLICA	3 M / 5 M	NO APLICA
ALTURA EN METROS Y/O PISOS	8,00	9,00	9,00	8,00
ESTACIONAMIENTOS AUTOMÓVILES	2	0	0	0
ESTACIONAMIENTOS BICICLETAS	5	0	0	0
ESTACIONAMIENTOS OTROS VEHÍCULOS (ESPECIFICAR)	---	---	---	---
ESTACIONAMIENTOS PARA PERSONAS CON DISCAPACIDAD	---	---	---	---

DESCUENTO ESTACIONAMIENTO PARA AUTOMOVILES POR ESTACIONAMIENTO PARA BICICLETAS (PERMISO(S) ANTERIOR(ES))	<input type="checkbox"/> SI	<input type="checkbox"/> NO	CANTIDAD DESCONTADA
--	-----------------------------	-----------------------------	---------------------

DESCUENTO ESTACIONAMIENTO PARA AUTOMOVILES POR ESTACIONAMIENTO PARA BICICLETAS INCLUIDO PROYECTO	<input type="checkbox"/> SI	<input type="checkbox"/> NO	CANTIDAD DESCONTADA
--	-----------------------------	-----------------------------	---------------------

6.3 USO DE SUELO Y DESTINO (S) CONTEMPLADO (S)

TIPO DE USO	Residencial ART 2.1.25. OGUC	Equipamiento ART. 2.1.33. OGUC	Act. Productivas ART 2.1.28. OGUC	Infraestructura ART 2.1.29. OGUC	Area verde ART 2.1.31. OGUC	Espacio Público ART 2.1.30. OGUC
CLASE / DESTINO PERMISO ANTERIOR		190,25				
CLASE / DESTINO AMPLIACION		151,06				
ACTIVIDAD PERMISO ANTERIOR		COMERCIO				
ACTIVIDAD AMPLIACION		COMERCIO				
ESCALA PERMISO (S) ANTERIOR (Art. 2.1.36. OGUC)		BASICA				
ESCALA INCLUIDA AMPLIACION (Art. 2.1.36. OGUC)		BASICA				

6.4 PROTECCIONES OFICIALES

<input checked="" type="checkbox"/> NO	<input type="checkbox"/> SI, especificar	<input type="checkbox"/> ZCH	<input type="checkbox"/> ICH	<input type="checkbox"/> ZOIT	<input type="checkbox"/> OTRO; especificar
MONUMENTO NACIONAL:		<input type="checkbox"/> ZT	<input type="checkbox"/> MH	<input type="checkbox"/> SANTUARIO DE LA NATURALEZA	

6.5 FORMA DE CUMPLIMIENTO ARTÍCULO 70° LGUC (\*)

CESIÓN	<input type="checkbox"/>	APORTE	<input type="checkbox"/>	OTRO (ESPECIFICAR)	
--------	--------------------------	--------	--------------------------	--------------------	--

(\*) SÓLO EN CASO DE PROYECTOS QUE CONLLEVEN CRECIMIENTO URBANO POR DENSIFICACIÓN (exigible conforme a plazos del Artículo primero transitorio de la Ley N° 20.958)

6.6 CÁLCULO PRELIMINAR DEL PORCENTAJE DE CESIÓN DE LA AMPLIACIÓN (sólo en casos de proyectos de crecimiento urbano por densificación) Exigible conforme a plazos del Artículo primero transitorio de la Ley N° 20.958 (artículo 2.2.5. Bis OGUC)

PROYECTO	PORCENTAJE PRELIMINAR DE CESIÓN
(a) <input type="checkbox"/> CON DENSIDAD DE OCUPACIÓN HASTA 8.000 Personas/Hectárea	(DENSIDAD DE OCUPACIÓN ) $\frac{898,77}{2000} \times 11 = 4,94\%$
(b) <input type="checkbox"/> CON DENSIDAD DE OCUPACIÓN SOBRE 8.000 Personas/Hectárea	44%

Nota 1: En el proyecto de edificación de Ampliación, se debe efectuar el cálculo solo de la Ampliación.

Nota 2: Para calcular la Densidad de Ocupación, se debe considerar la carga de ocupación (según art. 4.2.4. de la OGUC) que se incrementa en el o los terrenos del proyecto, sin considerar en el cálculo, la cantidad de personas que ocupaban las edificaciones existentes, incluso si estas fuesen demolidas para materializar el proyecto. Sólo podrá descontarse la carga de ocupación de edificaciones a demoler, en los casos que el permiso de demolición se solicite en forma conjunta con la solicitud de permiso de edificación, y se adjunten los antecedentes respectivos a dicha solicitud, conforme al inciso final del artículo 5.1.6. y al inciso tercero del artículo 5.1.4., ambos de la O.G.U.C.

Nota 3: La Densidad de Ocupación, se obtiene de la siguiente fórmula:  

$$\frac{\text{Carga de ocupación del proyecto calculada según el art. 4.2.4. de la OGUC} \times 10.000}{\text{Superficie del terreno (que considera el terreno más la superficie exterior hasta el eje del espacio público adyacente existente o previsto en el IPT hasta un máximo de 30 m)}}$$
 (Art. 2.2.5. Bis OGUC)

6.7 CÁLCULO ACUMULADO CON CESIONES O APORTES DE PERMISO(S) ANTERIOR(ES) (Art. 2.2.5. Bis C. de la OGUC)

PERMISO N°	DE FECHA	PORCENTAJES DE CESIÓN O APORTE EFECTIVAMENTE EFECTUADOS
		%
		%
PRESENTE AMPLIACIÓN (a) o (b) del cuadro 6.6	-	%
(c) TOTAL CESIONES O APORTES ACUMULADOS		%

6.8 PORCENTAJE FINAL DE CESIÓN (Art. 2.2.5. Bis C. de la OGUC)

(d) PORCENTAJE FINAL DE CESIÓN DE LA PRESENTE AMPLIACIÓN	%
--	---

El porcentaje final de cesión corresponderá al porcentaje preliminar (letras (a) o (b)) del cuadro 6.6 anterior, salvo que dicho porcentaje, sumado a los efectivamente efectuados en permisos anteriores (letra (c) del cuadro 6.7) supere el 44%. En este último caso, el porcentaje preliminar deberá rebajarse hasta que el acumulado sea de 44%.

6.9 CÁLCULO DEL APORTE (EN LOS CASOS QUE CORRESPONDA)

(e) AVALÚO FISCAL VIGENTE A LA FECHA DE LA SOLICITUD DE LA MODIFICACIÓN, CORRESPONDIENTE AL O LOS TERRENOS (no se debe incluir valor de edificaciones existentes)	\$ 38.482.025	(f) PORCENTAJE DE BENEFICIO POR CONSTRUCTIBILIDAD	%
(g) AVALÚO FISCAL INCREMENTADO, CORRESPONDIENTE AL O LOS TERRENOS (*) [(e) + ((e) x (f))]	\$ 38.482.025	X	4,94 %
		=	\$ 1.901.012
			APORTE EQUIVALENTE EN DINERO [(g) x (d)]

(\*) El Avalúo Fiscal debe incrementarse en la misma proporción que el aumento de constructibilidad obtenido por un beneficio normativo (inciso 2° art. 2.2.5. Bis C. OGUC)

6.10 INCENTIVOS NORMATIVOS DEL IPT, A LOS QUE SE ACOGE EL PROYECTO (Art. 184 LGUC)

BENEFICIO		CONDICIÓN PARA OPTAR AL BENEFICIO:	
BENEFICIO		CONDICIÓN PARA OPTAR AL BENEFICIO:	
BENEFICIO		CONDICIÓN PARA OPTAR AL BENEFICIO:	

6.11 DISPOSICIONES ESPECIALES A QUE SE ACOGE EL PROYECTO

<input type="checkbox"/> D.F.L-N°2 de 1959	<input type="checkbox"/> Proyección Sombras Art. 2.6.11. OGUC	<input type="checkbox"/> Segunda Vivienda Art. 6.2.4. OGUC
<input type="checkbox"/> Ley N° 19.537 Copropiedad Inmobiliaria	<input type="checkbox"/> Conj. Viv. Econ. Art. 6.1.8. OGUC	<input type="checkbox"/> Art. 2.4.1. OGUC Inciso Segundo
<input type="checkbox"/> Art. 6.6.1. OGUC, según resolución N°	(VyU) de fecha	vigente hasta
<input type="checkbox"/> Otro ; especificar		

6.12 NÚMERO DE UNIDADES TOTALES POR DESTINO

VIVIENDAS	BODEGAS	OFICINAS	LOCALES COMERCIALES	Otro; especificar N°	TOTAL UNIDADES
			1		1
ESTACIONAMIENTOS para automóviles	0	Otros Estacionamientos exigidos (IPT):	Especificar	Cantidad	Especificar
ESTACIONAMIENTOS para bicicletas	0				

7 PERMISO(S) ANTERIOR(ES) (agregar hoja adicional en caso de requerir más líneas)

TIPO PERMISO	N°	FECHA
OBRA NUEVA	12	07-feb-2017
PERMISO OBRA MAYOR A 100 M2	130	01-oct-2024

RECEPCION DEFINITIVA (INDICAR TOTAL O PARCIAL)

TIPO	N°	FECHA

8 OTRAS AUTORIZACIONES QUE FORMAN PARTE DE ESTE PERMISO (Inciso final Art. 5.1.6. de la OGUC)

<input checked="" type="checkbox"/> DEMOLICIÓN	<input type="checkbox"/> INSTALACIÓN DE FAENAS	<input type="checkbox"/> INSTALACIÓN DE GRÚAS Y SIMILARES
<input type="checkbox"/> OTRAS (especificar)		<input type="checkbox"/> EJECUCIÓN DE EXCAVACIONES, ENTIBACIONES Y SOCIALZADOS

9 CLASIFICACIÓN DE LA CONSTRUCCIÓN

CLASIFICACIÓN	m2	%(*)	VALOR m2 (**)	CLASIFICACIÓN	m2	%(*)	VALOR m2 (**)

(\*) El 100% corresponde a la superficie edificada total que se calcula según Tabla de Costos Unitarios MINVU  
 (\*\*) Valor de la Tabla de Costos Unitarios MINVU vigente a la fecha de ingreso de la solicitud.

10 DERECHOS MUNICIPALES

(a) PRESUPUESTO (Calculado con Tabla Costos Unitarios MINVU)		\$
(b) SUBTOTAL 1 DERECHOS MUNICIPALES [(a) x (1,5% Art. 130 LGUC)]	%	\$
(c) DESCUENTO POR UNIDADES DE CASAS O PISOS TIPO REPETIDOS	(-)	\$
(d) SUBTOTAL 2 DERECHOS MUNICIPALES [(b) - (c)]		\$
(e) DESCUENTO 30% CON INFORME DE REVISOR INDEPENDIENTE [(d) x (30%)]	(-)	\$
(f) DESCUENTO MONTO CONSIGNADO AL INGRESO SOLICITUD	(-)	\$
(g) TOTAL DERECHOS A PAGAR [(d) - (e) - (f)]		\$ 166.289
GIRO INGRESO MUNICIPAL NÚMERO	6913	FECHA : 13-mar-2026

10.1 CÁLCULO DE DESCUENTO POR UNIDADES REPETIDAS (Art. 130 LGUC; Art. 5.1.14. OGUC)

Unidades de Casas o pisos tipo repetidos	Porcentaje de descuentos de los derechos municipales	número maximo de unidades con descuento por tramo	DESCUENTO (\$)
1° y 2°	0%	0	
3°,4° y 5°	10%	3	
6°,7°,8°,9 y 10°	20%	5	
11 a la 20 , inclusive	30%	10	
21 a la 40 ° inclusive	40%	20	
41 o más	50%	variable	
TOTAL DESCUENTO:			

Esta tabla se debe aplicar para cada vivienda o piso tipo que se repita

11 GLOSARIO:

- |   |   |  |
|---|---|--|
| D.F.L.: Decreto con Fuerza de Ley                   | I.P.T:Instrumento de Planificación Territorial.       | SAG: Servicio Agrícola y Ganadero                    |
| D.S: Decreto Supremo                                | LGUC: Ley General de Urbanismo y Construcciones       | SEREMI: Secretaría Regional Ministerial              |
| EISTU: Estudio de Impacto Sistema Transporte Urbano | MH: Monumento Histórico                               | SEIM: Sistema de Evaluación de Impacto en Movilidad. |
| GIM: Giro de Ingreso Municipal                      | MINAGRI: Ministerio de Agricultura.                   | ZCH: Zona de Conservación Histórica                  |
| ICH: Inmueble de Conservación Histórica             | MINVU: Ministerio de Vivienda y Urbanismo             | ZOIT: Zona de Interés Turístico                      |
| IMIV:Informe de Mitigación de Impacto Vial          | MTT: Ministerio de Transportes y Telecomunicaciones   | ZT: Zona Típica                                      |
| INE: Instituto Nacional de Estadísticas             | OGUC: Ordenanza General de Urbanismo y Construcciones |  |

**NOTAS:** (SOLO PARA SITUACIONES ESPECIALES)

COBRO DE DERECHOS MUNICIPALES DE ACUERDO A ORD. N°700/137/2026 DE FECHA 05-03-2026

~~CGS~~

TIMBRE



A handwritten signature in blue ink, appearing to be "Francisco Javier Vargas Castillo".

FRANCISCO JAVIER VARGAS CASTILLO  
DIRECTOR DE OBRAS MUNICIPALES  
nombre y firma



## AUTORIZACION DE OBRAS PRELIMINARES Y/O DEMOLICION



DIRECCION DE OBRAS - I. MUNICIPALIDAD DE :

PADRE HURTADO

REGION: METROPOLITANA DE SANTIAGO

URBANO       RURAL

NUMERO DE PERMISO
37
FECHA
19 MAR. 2026
ROL S.I.I
439-11

**VISTOS:**

- A) Las atribuciones emanadas del Art. 24 de la Ley Orgánica Constitucional de Municipalidades.
- B) Las disposiciones de la Ley General de Urbanismo y Construcciones, en especial el Art. 116, y su Ordenanza General.
- C) La solicitud de aprobación, los planos y demás antecedentes debidamente suscritos por el propietario y los profesionales correspondientes al expediente S.O.P.D.-5.1.3./ 5.1.4. N° 149-25
- D) El Certificado de Informaciones Previas N° 01 de fecha 2-ene-2025
- E) La Solicitud de Permiso de EDIFICACION - LOTEO correspondiente al expediente N°

**RESUELVO:**

1.- Otorgar permiso de DEMOLICION  
OBRAS PRELIMINARES O DEMOLICION  
 para el predio ubicado en calle/avenida/camino LOS SILOS  
 N° 604 Lote N° 129 manzana G localidad o loteo LOS SILOS  
URBANA sector (URBANO O RURAL)

que forman parte de la presente autorización mencionados en la letra C de los VISTOS que forma parte de este permiso.

2.- Individualización de Interesados:

<b>NOMBRE O RAZÓN SOCIAL del PROPIETARIO</b>	<b>R.U.T.</b>
JOSE VASQUEZ IBACACHE	
<b>REPRESENTANTE LEGAL del PROPIETARIO</b>	<b>R.U.T.</b>

<b>NOMBRE O RAZÓN SOCIAL de la Empresa del ARQUITECTO o PROFESIONAL COMPETENTE (si procede)</b>	<b>R.U.T.</b>
<b>NOMBRE DEL ARQUITECTO O PROFESIONAL COMPETENTE RESPONSABLE</b>	<b>R.U.T.</b>
XIMENA BARRERA BRITO	

3.- CARACTERÍSTICAS PRINCIPALES DEL PROYECTO

3.1.- OBRA PRELIMINAR

<input type="checkbox"/>	INSTALACION DE FAENAS
<input type="checkbox"/>	INSTALACION DE GRUAS
<input type="checkbox"/>	EXCAVACIONES, ENTIBACIONES y/o SOCIALIZADO

3.2.- DEMOLICIÓN

<input type="checkbox"/> PARCIAL	<input checked="" type="checkbox"/> TOTAL	SUPERFICIE A DEMOLER:	85	m2
----------------------------------	---	-----------------------	----	----

**PAGO DE DERECHOS:**

PRESUPUESTO			\$	3.400.000
TOTAL DERECHOS MUNICIPALES	0,5	%	\$	17.000
MONTO CONSIGANDO AL INGRESO		(-)	\$	
TOTAL A PAGAR			\$	17.000
GIRO INGRESO MUNICIPAL	Nº	1506	FECHA	23-ene-26
CONVENIO DE PAGO	Nº		FECHA	

**NOTA :** (SOLO PARA SITUACIONES ESPECIALES DEL PERMISO)

EXPEDIENTE CUENTA CON CERTIFICADO DE PROCEDIMIENTO DE DESRATIZACION PREVIO A DEMOLICION Nº 2513352725 DE FECHA 30.07.2025 EMITIDO POR LA SEREMI DE SALUD METROPOLITANA.

*J*



FRANCISCO JAVIER VARGAS CASTILLO

**DIRECTOR DE OBRAS MUNICIPALES**

FIRMA Y TIMBRE

IMPRIMIR



**PERMISO DE EDIFICACIÓN**  
**OBRA NUEVA**  
 DIRECCIÓN DE OBRAS MUNICIPALES DE:  
**PADRE HURTADO**

REGIÓN: METROPOLITANA DE SANTIAGO

NÚMERO DE RESOLUCIÓN	<b>38</b>
FECHA DE APROBACIÓN	<b>23 MAR. 2026</b>
ROL S.I.I	
	1100-115

**VISTOS**

- A) Las atribuciones emanadas del Art. 24 de la Ley Orgánica Constitucional de Municipalidades,
  - B) Las disposiciones de la Ley General de Urbanismo y Construcciones en especial el Art. 116, su Ordenanza General, y el Instrumento de Planificación Territorial.
  - C) La solicitud de aprobación, los planos y demás antecedentes debidamente suscritos por el propietario y los profesionales correspondientes al expediente S.P.E.-5.1.4/5.1.6. N° 265-25
  - D) El certificado de informaciones previas N° 357 de fecha 11-ago-2025
  - E) El anteproyecto de Edificación N° \_\_\_\_\_ de fecha \_\_\_\_\_ (cuando corresponda)
  - F) El informe Favorable de Revisor Independiente N° \_\_\_\_\_ vigente, de fecha \_\_\_\_\_ (cuando corresponda)
  - G) El informe favorable de Revisor de Proyecto de Cálculo Estructural N° \_\_\_\_\_ de fecha \_\_\_\_\_ (cuando corresponda)
  - H) La Resolución N° \_\_\_\_\_ de la misma fecha de esta Resolución que aprueba el loteo (con construcción simultánea).
  - I) Que previo a la fecha de esta Resolución, se aprobaron las tramitaciones condicionantes para el permiso referidas a \_\_\_\_\_ de fecha \_\_\_\_\_ (fusión, subdivisión, subdivisión afecta....)
- (..... subdivisión afecta, modificación, rectificación de deslindes, demolición, etc)

J) Otros (especificar): \_\_\_\_\_

**RESUELVO:**

- 1 Conceder permiso para CONSTRUIR VIVIENDA UNIFAMILIAR con una superficie total de 173,2 m2 y de 1 pisos de altura, destinado a VIVIENDA UNIFAMILIAR ubicado en calle/avenida/camino CAMINO SERVIDUMBRE N° S/N Lote N° 115 manzana \_\_\_\_\_ localidad o loteo COOPERATIVA ASIGNATARIA LA ESPERANZA sector RURAL zona AIAE del Plan regulador METROPOLITANO (urbano o rural) Comuna o Intercomunal
- aprobando los planos y demás antecedentes, que forman parte de la presente autorización mencionados en la letra C de los VISTOS de este permiso.
- 2 Dejar constancia que la obra que se aprueba \_\_\_\_\_ los beneficios del D.F.L.-N°2 de 1959. (Mantiene o pierde)
  - 3 Que el presente permiso se otorga amparado en las siguientes autorizaciones especiales: \_\_\_\_\_ plazos de la autorización especial \_\_\_\_\_ Art.121, Art.122, Art.123, Art.124, de la Ley General de Urbanismo y Construcciones, otros (especificar).
  - 4 Que el proyecto que se aprueba se ajusta al citado anteproyecto aprobado (cuando corresponda).
  - 5 Antecedentes del Proyecto

NOMBRE DEL PROYECTO : VIVIENDA UNIFAMILIAR

5.1 DATOS DEL PROPIETARIO:

NOMBRE O RAZÓN SOCIAL DEL PROPIETARIO		R.U.T.	
<u>ERIKA MORION MEDINA NUÑEZ</u>		[REDACTED]	
REPRESENTANTE LEGAL DEL PROPIETARIO		R.U.T.	
[REDACTED]		[REDACTED]	
DIRECCIÓN: Nombre de la vía	N°	Local/ Of/ Depto	Localidad
[REDACTED]	[REDACTED]	[REDACTED]	[REDACTED]
COMUNA	CORREO ELECTRÓNICO	TELÉFONO FIJO	TELÉFONO CELULAR
[REDACTED]	[REDACTED]	[REDACTED]	[REDACTED]
PERSONERÍA DEL REPRESENTANTE LEGAL :	SE ACREDITÓ MEDIANTE _____ DE FECHA _____ Y REDUCIDA A ESCRITURA PÚBLICA		
CON FECHA	ANTE EL NOTARIO SR (A)		

5.2 INDIVIDUALIZACIÓN DE LOS PROFESIONALES

NOMBRE O RAZÓN SOCIAL de la empresa del <b>ARQUITECTO</b> (cuando corresponda)	R.U.T.
[REDACTED]	[REDACTED]
NOMBRE DEL PROFESIONAL <b>ARQUITECTO RESPONSABLE</b>	R.U.T.
<u>MAURICIO DIAZ VENEGAS</u>	[REDACTED]
NOMBRE DEL <b>CALCULISTA</b>	R.U.T.
<u>ALVARO CATALAN CUEVAS</u>	[REDACTED]
NOMBRE DEL <b>CONSTRUCTOR (*)</b>	R.U.T.
<u>MAURICIO DIAZ VENEGAS</u>	[REDACTED]

*J*

NOMBRE DEL INSPECTOR TÉCNICO DE OBRA (*)	INSCRIPCIÓN REGISTRO	
	CATEGORÍA	N°
NOMBRE DEL REVISOR INDEPENDIENTE (cuando corresponda)	REGISTRO	CATEGORÍA
NOMBRE O RAZÓN SOCIAL DEL REVISOR DEL PROYECTO DE CÁLCULO ESTRUCTURAL (cuando corresponda)	REGISTRO	CATEGORÍA
NOMBRE DEL PROFESIONAL RESPONSABLE DE LA REVISIÓN DEL PROYECTO DE CÁLCULO ESTRUCTURAL	R.U.T	

(\*) Podrá individualizarse hasta antes del inicio de las obras.

6 CARACTERÍSTICAS DEL PROYECTO DE OBRA NUEVA

EDIFICIOS DE USO PÚBLICO	<input type="checkbox"/> TODO	<input type="checkbox"/> PARTE	<input checked="" type="checkbox"/> NO ES EDIFICIO DE USO PÚBLICO
CARGA DE OCUPACIÓN TOTAL DE LAS EDIFICACIONES (personas) según artículo 4.2.4. OGUC.	4,79	DENSIDAD DE OCUPACIÓN (personas/hectárea)	9,57
CRECIMIENTO URBANO	<input type="checkbox"/> NO	<input checked="" type="checkbox"/> SÍ	Explicitar: densificación / extensión DENSIFICACION
LOTEO CON CONSTRUCCIÓN SIMULTÁNEA	<input type="checkbox"/> SÍ	<input checked="" type="checkbox"/> NO	LOTEO DFL 2 <input type="checkbox"/> SÍ <input checked="" type="checkbox"/> NO
PROYECTO, se desarrollará en etapas:	<input type="checkbox"/> SÍ	<input checked="" type="checkbox"/> NO	cantidad de etapas
ETAPAS CON MITIGACIONES PARCIALES (a considerar en IMIV, art. 173 LGUC)		Etapas art 9° del DS 167 (MTT) de 2016	

6.1 SUPERFICIES

SUPERFICIE	ÚTIL (m2)	COMÚN (m2)	TOTAL (m2)
S. EDIFICADA SUBTERRÁNEO (S)			
S. EDIFICADA SOBRE TERRENO (1er piso + pisos superiores)	173,2		173,2
S. EDIFICADA TOTAL	173,2		173,2

SUPERFICIE OCUPACIÓN SOLO EN PRIMER PISO (m2)		SUPERFICIE TOTAL DEL PREDIO O LOS PREDIOS (m2)	
---	--	--	--

S. EDIFICADA SUBTERRÁNEO (S) (agregar hoja adicional si hubiere más subterráneos)

S. Edificada por nivel o piso	ÚTIL (m2)	COMÚN (m2)	TOTAL (m2)
nivel o piso -1			
nivel o piso -2			
nivel o piso -3			
nivel o piso -4			
nivel o piso -5			
TOTAL			

S. EDIFICADA SOBRE TERRENO (agregar hoja adicional si hubiere más pisos sobre el nivel de suelo natural)

S. Edificada por nivel o piso	ÚTIL (m2)	COMÚN (m2)	TOTAL (m2)
nivel o piso 1	173,2		173,2
nivel o piso 2			
nivel o piso 3			
nivel o piso 4			
nivel o piso 5			
nivel o piso 6			
nivel o piso 7			
nivel o piso 8			
nivel o piso 9			
nivel o piso 10			
TOTAL	173,2		173,2

S. EDIFICADA POR DESTINO

DESTINO (S) CONTEMPLADO (S)	Residencial ART 2.1.25. OGUC	Equipamiento ART. 2.1.33. OGUC	Act. Productivas ART 2.1.28. OGUC	Infraestructura ART 2.1.29. OGUC	Área verde ART 2.1.31. OGUC	Espacio Público ART 2.1.30. OGUC
SUPERFICIE EDIFICADA	173,2					

6.2 NORMAS URBANÍSTICAS

PREDIO(S) EMPLAZADO(S) EN ÁREA DE RIESGO	<input checked="" type="checkbox"/> NO	<input type="checkbox"/> SÍ	<input type="checkbox"/> PARCIAL
<b>NORMAS URBANÍSTICAS</b>	<b>PROYECTADO</b>	<b>PERMITIDO</b>	
DENSIDAD	7,99	OGUC	
COEFICIENTE DE OCUPACIÓN PISOS SUPERIORES (sobre 1er piso)			
COEFICIENTE DE OCUPACIÓN DE SUELO (1er piso)	0,034	OGUC	
COEFICIENTE DE CONSTRUCTIBILIDAD	0,034	OGUC	

DISTANCIAMIENTOS	10	OGUC
RASANTE	70°	70°
SISTEMA DE AGRUPAMIENTO	AISLADO	OGUC
ADOSAMIENTO	NO APLICA	OGUC
ANTEJARDÍN	22,79	OGUC
ALTURA EN METROS Y/O PISOS	4,13	OGUC
ESTACIONAMIENTOS AUTOMÓVILES	2	OGUC
ESTACIONAMIENTOS BICICLETAS		
ESTACIONAMIENTOS OTROS VEHÍCULOS (ESPECIFICAR)		
ESTACIONAMIENTOS PARA PERSONAS CON DISCAPACIDAD		

DESCUENTO ESTACIONAMIENTO PARA AUTOMÓVILES POR ESTACIONAMIENTO PARA BICICLETAS	<input type="checkbox"/> SÍ	<input checked="" type="checkbox"/> NO	CANTIDAD DESCONTADA
--	-----------------------------	--	---------------------

6.3 USO DE SUELO Y DESTINO(S) CONTEMPLADOS(S)

TIPO DE USO	Residencial ART 2.1.25. OGUC	Equipamiento ART. 2.1.33. OGUC	Act. Productivas ART 2.1.28. OGUC	Infraestructura ART 2.1.29. OGUC	Area verde ART 2.1.31. OGUC	Espacio Público ART 2.1.30. OGUC
CLASE / DESTINO	173,2					
ACTIVIDAD						
ESCALA	(Art. 2.1.36. OGUC)					

6.4 PROTECCIONES OFICIALES

<input checked="" type="checkbox"/> NO	<input type="checkbox"/> Sí, especificar	<input type="checkbox"/> ZCH	<input type="checkbox"/> ICH	<input type="checkbox"/> ZOIT	<input type="checkbox"/> OTRO, especificar
<input type="checkbox"/> MONUMENTO NACIONAL:	<input type="checkbox"/> ZT	<input type="checkbox"/> MH	<input type="checkbox"/> SANTUARIO DE LA NATURALEZA		

6.5 FORMA DE CUMPLIMIENTO ARTÍCULO 70° LGUC (\*)

CESIÓN <input type="checkbox"/>	APORTE <input checked="" type="checkbox"/>	OTRO ESPECIFICAR: <input type="checkbox"/>
---------------------------------	--	--

(\*) SÓLO EN CASO DE PROYECTOS QUE CONLLEVEN CRECIMIENTO URBANO POR DENSIFICACIÓN (exigible conforme a plazos del Artículo primero transitorio de la Ley N° 20.958)

6.6 CÁLCULO DEL PORCENTAJE DE CESIÓN OBRA NUEVA

(sólo en casos de proyectos de crecimiento urbano por densificación)

Exigible conforme a plazos del Artículo primero transitorio de la Ley N° 20.958 (artículo 2.2.5. Bis OGUC)

PROYECTO	PORCENTAJE DE CESIÓN
(a) <input checked="" type="checkbox"/> CON DENSIDAD DE OCUPACIÓN HASTA 8.000 Personas/Hectárea	(DENSIDAD DE OCUPACIÓN) $\frac{9,57}{2000} \times 11 = 0,052 \%$
(b) <input type="checkbox"/> CON DENSIDAD DE OCUPACIÓN SOBRE 8.000 Personas/Hectárea	44%

Nota 1: En el proyecto de edificación de Obra Nueva, se debe efectuar el cálculo de la edificación completa.

Nota 2: Para calcular la Densidad de Ocupación, se debe considerar la carga de ocupación (según art. 4.2.4. de la OGUC) que se incrementa en el o los terrenos del proyecto, sin considerar en el cálculo, la cantidad de personas que ocupaban las edificaciones existentes, incluso si estas fuesen demolidas para materializar el proyecto. Sólo podrá descontarse la carga de ocupación de edificaciones a demoler, en los casos que el permiso de demolición se solicite en forma conjunta con la solicitud de permiso de edificación, y se adjunten los antecedentes respectivos a dicha solicitud, conforme al inciso final del artículo 5.1.6. y al inciso tercero del artículo 5.1.4., ambos de la O.G.U.C.

Nota 3: La Densidad de Ocupación, se obtiene de la siguiente fórmula:  $\frac{\text{Carga de ocupación del proyecto calculada según el art. 4.2.4. de la OGUC} \times 10.000}{\text{Superficie del terreno (que considera el terreno más la superficie exterior hasta el eje del espacio público adyacente existente o previsto en el IPT hasta un máximo de 30 m)}}$

6.7 CÁLCULO DEL APORTE (EN LOS CASOS QUE CORRESPONDA)

(c) AVALÚO FISCAL VIGENTE A LA FECHA DE LA SOLICITUD DEL PERMISO, CORRESPONDIENTE AL O LOS TERRENOS (no se debe incluir valor de edificaciones existentes)	\$ 63.182.783	(d) PORCENTAJE DE BENEFICIO POR CONSTRUCTIBILIDAD	%
(e) AVALÚO FISCAL INCREMENTADO, CORRESPONDIENTE AL O LOS TERRENOS (*) ((c) + ((c) x (d)))	X	0,052 % % DE CESIÓN ((a) o (b))	= \$ 32.855 APORTE EQUIVALENTE EN DINERO ((e) x ((a) o (b)))

(\*) El Avalúo Fiscal debe incrementarse en la misma proporción que el aumento de constructibilidad obtenido por un beneficio normativo (inciso 2° art. 2.2.5. Bis C. OGUC)

6.8 INCENTIVOS NORMATIVOS DEL IPT, A LOS QUE SE ACOGE EL PROYECTO

(Art. 184 LGUC)

BENEFICIO	CONDICIÓN PARA OPTAR AL BENEFICIO:
BENEFICIO	CONDICIÓN PARA OPTAR AL BENEFICIO:
BENEFICIO	CONDICIÓN PARA OPTAR AL BENEFICIO:

6.9 DISPOSICIONES ESPECIALES A QUE SE ACOGE EL PROYECTO

<input type="checkbox"/> D.F.L.-N°2 de 1959	<input type="checkbox"/> Conjunto Armónico	<input type="checkbox"/> Proyección Sombras Art. 2.6.11. OGUC	<input type="checkbox"/> Segunda Vivienda Art. 6.2.4. OGUC
<input type="checkbox"/> Ley N° 19.537 Copropiedad Inmobiliaria	<input type="checkbox"/> Beneficio Fusión Art. 63 LGUC	<input type="checkbox"/> Conj. Viv. Econ. Art. 6.1.8. OGUC	<input type="checkbox"/> Art. 2.4.1. OGUC inciso Segundo
<input type="checkbox"/> Art. 6.6.1. OGUC, según resolución N°	(V y U) de fecha	vigente hasta	
<input type="checkbox"/> Otro, especificar			

6.10 NÚMERO DE UNIDADES TOTALES POR DESTINO

Art 6° letra L- D.S. N° 167 de 2016 MTT

VIVIENDAS	BODEGAS	OFICINAS	LOCALES COMERCIALES	Otro, especificar	TOTAL UNIDADES
1				N°	
ESTACIONAMIENTOS para automóviles	2	Otros Estacionamientos exigidos (IPT):	Especificar	Cantidad	Especificar
ESTACIONAMIENTOS para bicicletas					

6.11 PARA PROYECTOS DE CONDOMINIO TIPO B

SUPERFICIE TOTAL DE TERRENO	CANTIDAD DE SITIOS RESULTANTES
-----------------------------	--------------------------------



7 OTRAS AUTORIZACIONES QUE FORMAN PARTE DE ESTE PERMISO (Inciso final Art. 5.1.6. de la OGUC)

<input type="checkbox"/> DEMOLICIÓN	<input type="checkbox"/> INSTALACIÓN DE FAENAS	<input type="checkbox"/> INSTALACIÓN DE GRÚAS Y SIMILARES
<input type="checkbox"/> OTRAS (especificar)		<input type="checkbox"/> EJECUCIÓN DE EXCAVACIONES, ENTIBACIONES Y SOCIALZADO

8 CLASIFICACIÓN DE LA CONSTRUCCIÓN

CLASIFICACIÓN	m2	%(*)	VALOR m2 (**)	CLASIFICACIÓN	m2	%(*)	VALOR m2 (**)
H-3	173,2	100%	165.552				

(\*) El 100% corresponde a la superficie edificada total que se calcula según Tabla de Costos Unitarios MINVU  
 (\*\*) Valor de la Tabla de Costos Unitarios MINVU vigente a la fecha de ingreso de la solicitud.

9 DERECHOS MUNICIPALES

(a) PRESUPUESTO (Calculado con Tabla Costos Unitarios MINVU)		\$	28.673.606
(b) SUBTOTAL 1 DERECHOS MUNICIPALES [(a) x (1,5% Art. 130 LGUC)]	%	\$	430.104
(c) DESCUENTO POR UNIDADES DE CASAS O PISOS TIPO REPETIDOS	(-)	\$	
(d) SUBTOTAL 2 DERECHOS MUNICIPALES [(b) - (c)]		\$	
(e) DESCUENTO 30% CON INFORME DE REVISOR INDEPENDIENTE [(d) x (30%)]	(-)	\$	
(f) DESCUENTO MONTO CONSIGNADO AL INGRESO SOLICITUD	(-)	\$	
(g) TOTAL DERECHOS A PAGAR [(d) - (e) - (f)]		\$	430.104
GIRO INGRESO MUNICIPAL NÚMERO	7908	FECHA :	20-mar-2026

9.1.- CÁLCULO DE DESCUENTO POR UNIDADES REPETIDAS (Art. 130 LGUC; Art. 5.1.14. OGUC)

Unidades de Casas o pisos tipo repetidos	Porcentaje de descuentos de los derechos municipales	número máximo de unidades con descuento por tramo	DESCUENTO (\$)
1° y 2°	0%	0	
3°,4° y 5°	10%	3	
6°,7°,8°,9 y 10°	20%	5	
11 a la 20 , inclusive	30%	10	
21 a la 40 ° inclusive	40%	20	
41 o más	50%	variable	
<b>TOTAL DESCUENTO:</b>			

Esta tabla se debe aplicar para cada vivienda o piso tipo que se repita

10 GLOSARIO:

D.F.L.: Decreto con Fuerza de Ley	I.P.T: Instrumento de Planificación Territorial.	SAG: Servicio Agrícola y Ganadero
D.S: Decreto Supremo	LGUC: Ley General de Urbanismo y Construcciones	SEREMI: Secretaría Regional Ministerial
EISTU: Estudio de Impacto Sistema Transporte Urbano	MH: Monumento Histórico	SEIM: Sistema de Evaluación de Impacto en Movilidad.
GIM: Giro de Ingreso Municipal	MINAGRI: Ministerio de Agricultura.	ZCH: Zona de Conservación Histórica
ICH: Inmueble de Conservación Histórica	MINVU: Ministerio de Vivienda y Urbanismo	ZOIT: Zona de Interés Turístico
IMIV: Informe de Mitigación de Impacto Vial	MTT: Ministerio de Transportes y Telecomunicaciones	ZT: Zona Típica
INE: Instituto Nacional de Estadísticas	OGUC: Ordenanza General de Urbanismo y Construcciones	

**NOTAS:** (SOLO PARA SITUACIONES ESPECIALES)

PROYECTO APROBADO DE VIVIENDA UNIFAMILIAR:  
 -SUPERFICIE DE TERRENO: 5.000,38M2  
 -SUPERFICIE 1°PISO: 173,2M2  
 -SUPERFICIE TOTAL EDIFICACION : 173,2M2

CUENTA CON CERTIFICADO SEIM N°14840/2025 DE FECHA 09.12.2025 EMITIDO POR SEREMITT QUE CATEGORIZA AL PROYECTO COMO EXENTO DE PRESENTACION DE IMIV.

EL PROYECTO CUENTA CERTIFICADO DE AUTORIZACION DE PROYECTO DE AGUA POTABLE Y AGUAS SERVIDAS PARTICULAR MEDIANTE RESOLUCION EXENTA N° 2513565299 DE FECHA 04.12.2025 EMITIDA POR SEREMI DE SALUD.

JLS

TIMBRE

  
 FRANCISCO JAVIER VARGAS CASTILLO  
 DIRECTOR DE OBRAS MUNICIPALES  
 nombre y firma



**RESOLUCIÓN: APRUEBA MODIFICACIÓN DE PROYECTO DE EDIFICACIÓN**

OBRA NUEVA

DIRECCIÓN DE OBRAS MUNICIPALES DE :  
PADRE HURTADO

REGIÓN: METROPOLITANA DE SANTIAGO

NÚMERO DE RESOLUCIÓN	39
FECHA DE APROBACIÓN	24 MAR. 2026
ROL S.I.I.	334-950

**VISTOS**

- A) Las atribuciones emanadas de Art. 24 de la Ley Orgánica Constitucional de Municipalidades,
- B) Las disposiciones de la Ley General De Urbanismo y Construcciones en especial el Art.119, su Ordenanza General y el Instrumento de Planificación Territorial
- C) La solicitud de aprobación, los planos y demás antecedentes debidamente suscritos por el propietario y los profesionales correspondientes al expediente S.M.P.ON.N° 252/25
- D) El certificado de informaciones previas N° 395 de fecha 23-dic-2016 (vigente a la fecha de esta resolución ),
- E) El informe favorable de Revisor Independiente N° 003/2026 de Fecha 14-ene-2026 (cuando corresponda)
- F) El informe favorable del revisor de proyecto de cálculo estructural N° de Fecha (cuando corresponda)
- G) La solicitud N° de fecha de aprobación de loteo con construcción simultanea. (cuando corresponda)
- H) Documento que acredita el cumplimiento de informes de mitigación de impactos al sistema de movilidad:
  - Resolución N° de fecha ,emitido por que aprueba el IMIV.
  - Certificado N° de fecha ,emitido por que implica silencio positivo.
  - Certificado N° de fecha ,emitido por que acredita que el proyecto no requiere IMIV.
- I) Otros (especificar)

**RESUELVO:**

- 1 Aprobar la modificación de proyecto de Obra Nueva : (especificar) 38 VIVIENDAS (Loteo c/const. simultanea)  
Ubicado en la calle / avenida/ camino CAMINOS BAJOS DE SANTA CRUZ N° 291  
Lote N° PA-4 , Manzana , loteo o localidad SUBD. LOTE P-A1, BAJOS DE SANTA CRUZ  
sector (urbano o rural) AUDP , en conformidad a los planos y además antecedentes timbrados por esta D.O.M., que forma parte de la presente autorización y que se encuentran archivados en el expediente S.M.P.ON. N° 252/25
- 2 Reemplazar y/o adjuntar los planos y/o Especificaciones técnicas modificados al citado expediente S.M.P.ON., según listado adjunto.
- 3 Dejar constancia: Que la presente resolución se otorga amparada en las siguientes autorizaciones especiales :

ESPECIFICAR: Ejemplo ART.121, ART.122 otros LGUC  
plazos de la autorización especial (si corresponde)

4 Antecedentes del Proyecto

NOMBRE DEL PROYECTO : LOTEO C/CONST. SIMULTANEA LOTE PA-4

4.1 DATOS DEL PROPIETARIO:

NOMBRE O RAZÓN SOCIAL DEL PROPIETARIO		R.U.T.	
INMOBILIARIA ALTO LA CRUZ LTDA		[REDACTED]	
REPRESENTANTE LEGAL DEL PROPIETARIO		R.U.T.	
DANIEL LARA ARANCIBIA		[REDACTED]	
DIRECCIÓN: Nombre de la vía		N°	Local/ Of/ Depto
[REDACTED]		[REDACTED]	[REDACTED]
COMUNA	CORREO ELECTRÓNICO	TELÉFONO FIJO	TELÉFONO CELULAR
[REDACTED]	[REDACTED]	[REDACTED]	[REDACTED]
PERSONERÍA DEL REPRESENTANTE LEGAL :		SE ACREDITÓ MEDIANTE	
Notario Rene Benavente Cash		Escritura Publica	
		DE FECHA 25-mar-2020	

4.2 INDIVIDUALIZACIÓN DE LOS PROFESIONALES

NOMBRE O RAZÓN SOCIAL de la empresa del ARQUITECTO (cuando corresponda)	R.U.T.
ARCHIPLAN S.A	[REDACTED]
NOMBRE DEL PROFESIONAL ARQUITECTO RESPONSABLE	R.U.T.
MATIAS BALLACEY M.	[REDACTED]
NOMBRE DEL CALCULISTA	R.U.T.
SEBASTIAN VARAS BRAUN	[REDACTED]
NOMBRE DEL CONSTRUCTOR	R.U.T.
A LICITAR	---

NOMBRE DEL INSPECTOR TÉCNICO DE OBRA	INSCRIPCIÓN REGISTRO	
	CATEGORÍA	N°
NOMBRE DEL REVISOR INDEPENDIENTE (cuando corresponda)	REGISTRO	CATEGORÍA
ELADIO PEREZ FAINE	186-13	1°
NOMBRE O RAZÓN SOCIAL DEL REVISOR DEL PROYECTO DE CÁLCULO ESTRUCTURAL (cuando corresponda)	REGISTRO	CATEGORÍA
NOMBRE DEL PROFESIONAL RESPONSABLE DE LA REVISIÓN DEL PROYECTO DE CÁLCULO ESTRUCTURAL	R.U.T	

5 CARACTERÍSTICAS PROYECTO DE OBRA NUEVA MODIFICADO

EDIFICIOS DE USO PÚBLICO, (incluida la modificación)	<input type="checkbox"/> TODO	<input type="checkbox"/> PARTE	<input checked="" type="checkbox"/> NO ES EDIFICIO DE USO PÚBLICO
CARGA DE OCUPACIÓN DE LAS EDIFICACIONES (personas) según artículo 4.2.4 OGUC.	PERMISO	197	DENSIDAD DE OCUPACIÓN (personas/hectárea)
	MODIFICACIÓN	198	MODIFICACIÓN
PERMISO	149,52	MODIFICACIÓN	150,28
CRECIMIENTO URBANO	<input type="checkbox"/> NO	<input type="checkbox"/> SÍ	explicitar: densificación/extensión)
DENSIFICACION			
LOTEO CON CONSTRUCCIÓN SIMULTÁNEA	<input checked="" type="checkbox"/> SÍ	<input checked="" type="checkbox"/> NO	LOTEO DFL 2 <input checked="" type="checkbox"/> SÍ <input type="checkbox"/> NO
PROYECTO, se desarrolla en etapas:	<input type="checkbox"/> SÍ	<input checked="" type="checkbox"/> NO	Cantidad de etapas
Etapas EJECUTADAS (indicar)	Etapas por ejecutar		
Etapas con Mitigaciones Parciales a considerar en IMIV, art. 173 LGUC	Etapas Art. 9° del DS 167 (MTT) de 2016		

5.1 SUPERFICIES

LA MODIFICACIÓN MANTIENE LA SUPERFICIE DE PERMISO OTORGADO			<input type="checkbox"/> SI	<input checked="" type="checkbox"/> NO	
DISMINUYE SUPERFICIE EDIFICADA EN	111,6	M2			
AUMENTA SUPERFICIE EDIFICADA EN		M2			
	ÚTIL (m2)		COMÚN (m2)		SUPERFICIE PROYECTO MODIFICADO
	PERMISO ANTERIOR	PERMISO MODIFICADO	PERMISO ANTERIOR	PERMISO MODIFICADO	
S. EDIFICADA SUBTERRÁNEO	0	0	0	0	0
S.EDIFICADA SOBRE TERRENO ( 1er piso + pisos superiores)	3.950,44	3.838,84	0	0	0
S. EDIFICADA TOTAL	3.950,44	3.838,84	0	0	0
SUPERFICIE OCUPACIÓN SOLO EN PRIMER PISO CON PERMISO(m2)	1.930,94	SUPERFICIE TOTAL PROYECTO MODIFICADO(m2)		3.838,84	
SUPERFICIE TOTAL DEL TERRENO (m2)	13.175,27				

S. EDIFICADA SUBTERRÁNEO (S)

(agregar hoja adicional si hubiere más subterráneos)

S. Edificada por nivel o piso	ÚTIL (m2)		COMÚN (m2)		TOTAL (m2)	
	PERMISO ANTERIOR	PERMISO MODIFICADO	PERMISO ANTERIOR	PERMISO MODIFICADO	PERMISO ANTERIOR	PERMISO MODIFICADO
nivel o piso -1	0	0	0	0	0	0
nivel o piso -2	0	0	0	0	0	0
nivel o piso -3	0	0	0	0	0	0
nivel o piso -4	0	0	0	0	0	0
nivel o piso -5	0	0	0	0	0	0
TOTAL	0	0	0	0	0	0

S. EDIFICADA SOBRE TERRENO

(agregar hoja adicional si hubiere mas pisos sobre el nivel de suelo natural)

S. Edificada por nivel o piso	ÚTIL (m2)		COMÚN (m2)		TOTAL (m2)	
	PERMISO ANTERIOR	PERMISO MODIFICADO	PERMISO ANTERIOR	PERMISO MODIFICADO	PERMISO ANTERIOR	PERMISO MODIFICADO
nivel o piso 1	1.998,94	1930,94	0	0	1.998,94	1930,94
nivel o piso 2	1.951,50	1.907,90	0	0	1.951,50	1.907,90
nivel o piso 3						
nivel o piso 4						
nivel o piso 5						
nivel o piso 6						
nivel o piso 7						
nivel o piso 8						
nivel o piso 9						
nivel o piso 10						
TOTAL	3.950,44	3.838,84	0	0	3.950,44	3.838,84

S. EDIFICADA POR DESTINO

DESTINO (S) CONTEMPLADO (S)	Residencial ART 2.1.25. OGUC	Equipamiento ART. 2.1.33. OGUC	Act. Productivas ART 2.1.28. OGUC	Infraestructura ART 2.1.29. OGUC	Área verde ART 2.1.31. OGUC	Espacio Público ART 2.1.30. OGUC
SUPERFICIE PERMISO	3.950,44					
SUPERFICIE MODIFICACIÓN	3.838,84					

5.2 NORMAS URBANÍSTICAS

SE ACOGE A NUEVAS NORMAS (ART. 5.1.18. O.G.U.C)	<input type="checkbox"/> SÍ	<input checked="" type="checkbox"/> NO
---	-----------------------------	--

PREDIO(S) EMPLAZADO(S) EN ÁREA DE RIESGO	<input checked="" type="checkbox"/> NO	<input type="checkbox"/> SÍ	<input type="checkbox"/> PARCIAL
--	--	-----------------------------	----------------------------------

NORMAS URBANÍSTICAS	PERMISO ANTERIOR	PERMITIDO	PERMISO MODIFICADO
DENSIDAD	102,84 hab/ ha	160 hab/ ha	102,84 hab/ ha
COEFICIENTE DE OCUPACIÓN PISOS SUPERIORES (sobre 1er piso)	0,15	OGUC	0,14
COEFICIENTE DE OCUPACIÓN DE SUELO (1er piso)	0,15	OGUC	0,15
COEFICIENTE DE CONSTRUCTIBILIDAD	0,3	OGUC	0,29
DISTANCIAMIENTOS	OGUC	OGUC	OGUC
RASANTE	70°	OGUC	70°
SISTEMA DE AGRUPAMIENTO	AISL/ CONTINUO	AISL/ CONT	AISLADA / PAREADA
ADOSAMIENTO	OGUC	OGUC	NO
ANTEJARDÍN	3m	3m	3 m
ALTURA EN METROS Y/O PISOS	2 PISOS	OGUC	2 PISOS
ESTACIONAMIENTOS AUTOMÓVILES	38	29	38
ESTACIONAMIENTOS BICICLETAS	---	---	---
ESTACIONAMIENTOS OTROS VEHÍCULOS (ESPECIFICAR)	---	---	---
ESTACIONAMIENTOS PARA PERSONAS CON DISCAPACIDAD	---	---	---

DESCUENTO ESTACIONAMIENTO PARA AUTOMÓVILES POR ESTACIONAMIENTO PARA BICICLETAS	<input type="checkbox"/> SÍ	<input checked="" type="checkbox"/> NO	CANTIDAD DESCONTADA
--	-----------------------------	--	---------------------

5.3 USO DE SUELO Y DESTINO(S) CONTEMPLADO(S)

LA OBRA MANTIENE EL DESTINO ORIGINAL	<input type="checkbox"/> SÍ	<input type="checkbox"/> NO, Completar cuadro siguiente				
<b>TIPO DE USO</b>	Residencial ART 2.1.25. OGUC	Equipamiento ART. 2.1.33. OGUC	Act. Productivas ART 2.1.28. OGUC	Infraestructura ART 2.1.29. OGUC	Área verde ART 2.1.31. OGUC	Espacio Público ART 2.1.30. OGUC
CLASE / DESTINO PERMISO	VIVIENDA					
CLASE / DESTINO MODIFICACIÓN	VIVIENDA					
ACTIVIDAD PERMISO						
ACTIVIDAD MODIFICACIÓN						
ESCALA PERMISO (Art. 2.1.36. OGUC)						
ESCALA MODIFICACIÓN (Art. 2.1.36. OGUC)						



5.4 PROTECCIONES OFICIALES: Predio o Inmueble con Protección Oficial (información del CIP).

<input checked="" type="checkbox"/> NO	<input type="checkbox"/> SÍ, especificar	<input type="checkbox"/> ZCH	<input type="checkbox"/> ICH	<input type="checkbox"/> ZOIT	<input type="checkbox"/> OTRO; especificar
<input type="checkbox"/> MONUMENTO NACIONAL:	<input type="checkbox"/> ZT	<input type="checkbox"/> MH	<input type="checkbox"/> SANTUARIO DE LA NATURALEZA		
OBSERVACIONES MODIFICACIÓN					

5.5 FORMA DE CUMPLIMIENTO ARTÍCULO 70° LGUC (\*)

CESIÓN <input type="checkbox"/>	APORTE <input type="checkbox"/>	OTRO ESPECIFICAR: <input type="checkbox"/>
---------------------------------	---------------------------------	--

(\*) SÓLO EN CASO DE PROYECTOS QUE CONLLEVEN CRECIMIENTO URBANO POR DENSIFICACIÓN (exigible conforme a plazos del Artículo primero transitorio de la Ley N° 20.958)

5.6 CÁLCULO DEL PORCENTAJE DE CESIÓN OBRA NUEVA

(sólo en casos de proyectos de crecimiento urbano por densificación)

Exigible conforme a plazos del Artículo primero transitorio de la Ley N° 20.958		(artículo 2.2.5. Bis OGUC)
PROYECTO	PORCENTAJE DE CESIÓN	
(a) <input type="checkbox"/> CON DENSIDAD DE OCUPACIÓN HASTA 8.000 Personas/Hectárea	(DENSIDAD DE OCUPACIÓN ) $\frac{\text{---}}{2000} \times 11 = \text{---} \%$	
(b) <input type="checkbox"/> CON DENSIDAD DE OCUPACIÓN SOBRE 8.000 Personas/Hectárea	44%	

Nota 1: En la Modificación de proyecto de edificación de Obra Nueva, se debe efectuar el cálculo de la edificación completa, incluyendo las modificaciones que se solicitan.

Nota 2: Para calcular la Densidad de Ocupación, se debe considerar la carga de ocupación (según art. 4.2.4. de la OGUC) que se incrementa en el o los terrenos del proyecto, sin considerar en el cálculo, la cantidad de personas que ocupaban las edificaciones existentes, incluso si estas fuesen demolidas para materializar el proyecto. Sólo podrá descontarse la carga de ocupación de edificaciones a demoler, en los casos que el permiso de demolición se solicite en forma conjunta con la solicitud de permiso de edificación, y se adjunten los antecedentes respectivos a dicha solicitud, conforme al inciso final del artículo 5.1.6. y al inciso tercero del artículo 5.1.4., ambos de la O.G.U.C.

Nota 3: La Densidad de Ocupación, se obtiene de la siguiente fórmula :  
(Art. 2.2.5. Bis OGUC)

$$\frac{\text{(Carga de ocupación del proyecto calculada según el art. 4.2.4. de la OGUC)} \times 10.000}{\text{Superficie del terreno (que considera el terreno más la superficie exterior hasta el eje del espacio público adyacente existente o previsto en el IPT hasta un máximo de 30 m)}}$$

5.7 CÁLCULO DEL APOORTE (EN LOS CASOS QUE CORRESPONDA)

(c)	AVALÚO FISCAL VIGENTE A LA FECHA DE LA SOLICITUD DE LA MODIFICACIÓN, CORRESPONDIENTE AL O LOS TERRENOS (no se debe incluir valor de edificaciones existentes)	\$ ---	(d)	PORCENTAJE DE BENEFICIO POR CONSTRUCTIBILIDAD	%
(e)	AVALÚO FISCAL INCREMENTADO, CORRESPONDIENTE AL O LOS TERRENOS (*) [(c) + ((c) x (d))]	X	% DE CESIÓN o (b)]	=	APORTE EQUIVALENTE EN DINERO [(e) x ((a) o (b))]

(\*) El Avalúo Fiscal debe incrementarse en la misma proporción que el aumento de constructibilidad obtenido por un beneficio normativo (Inciso 2° art. 2.2.5. Bis C. OGUC)  
 NOTA: Si el aporte se pagará en dinero, el pago respectivo deberá realizarse en forma previa a la Recepción Definitiva, parcial o total (Art. 2.2.5. Bis D.)

5.8 INCENTIVOS NORMATIVOS DEL IPT, A LOS QUE SE ACOGE LA MODIFICACIÓN (Art. 184 LGUC)

BENEFICIO	CONDICIÓN PARA OPTAR AL BENEFICIO:
BENEFICIO	CONDICIÓN PARA OPTAR AL BENEFICIO:
BENEFICIO	CONDICIÓN PARA OPTAR AL BENEFICIO:

5.9 DISPOSICIONES ESPECIALES A QUE SE ACOGE EL PROYECTO MODIFICADO

<input checked="" type="checkbox"/> D.F.L-N°2 de 1959	<input type="checkbox"/> Conjunto Armónico	<input type="checkbox"/> Proyección Sombras Art. 2.6.11. OGUC	<input type="checkbox"/> Segunda Vivienda Art. 6.2.4. OGUC
<input checked="" type="checkbox"/> Ley N° 19.537 Copropiedad Inmobiliaria	<input type="checkbox"/> Beneficio Fusión Art. 63 LGUC	<input checked="" type="checkbox"/> Conj. Viv. Econom. Art. 6.1.8. OGUC	<input type="checkbox"/> Art. 2.4.1. OGUC Inciso Segundo
<input type="checkbox"/> Art. 6.6.1. OGUC, según resolución N°	(V y U) de fecha	vigente hasta	
<input type="checkbox"/> Otro ; especificar			

5.10 NÚMERO DE UNIDADES TOTALES POR DESTINO PROYECTO MODIFICADO Art 6° letra L- D.S. N° 167 de 2016 MTT

VIVIENDAS	BODEGAS	OFICINAS	LOCALES COMERCIALES	Otro;especificar	TOTAL UNIDADES
38				N°	
ESTACIONAMIENTOS para automóviles	38	Otros Estacionamientos exigidos (IPT):	Especificar	Cantidad	Especificar
ESTACIONAMIENTOS para bicicletas	0				

5.11 PARA PROYECTOS DE CONDOMINIO TIPO B

SUPERFICIE TOTAL DE TERRENO	CANTIDAD DE SITIOS RESULTANTES PROYECTO MODIFICADO
-----------------------------	--

6 OTRAS AUTORIZACIONES QUE FORMAN PARTE DE ESTE PERMISO (Inciso final Art. 5.1.6. de la OGUC)

<input type="checkbox"/> DEMOLICIÓN	<input type="checkbox"/> INSTALACIÓN DE FAENAS	<input type="checkbox"/> INSTALACIÓN DE GRÚAS Y SIMILARES
<input type="checkbox"/> OTRAS (especificar)	<input type="checkbox"/> EJECUCIÓN DE EXCAVACIONES, ENTIBACIONES Y SOCIALZADOS	

7 CLASIFICACIÓN DE LA CONSTRUCCIÓN

CLASIFICACIÓN	m2	%(*)	VALOR m2 (**)	CLASIFICACIÓN	m2	%(*)	VALOR m2 (**)
C-3	542,22	100	240.838				

(\*) El 100% corresponde a la superficie edificada total que se calcula según Tabla de Costos Unitarios MINVU  
 (\*\*) Valor de la Tabla de Costos Unitarios MINVU vigente a la fecha de ingreso de la solicitud.

8 DERECHOS MUNICIPALES

(a) PRESUPUESTO PARTE ESTRUCTURA MODIFICADA (*) (Presupuesto emitido por profesional competente)	\$	19.278.000
(b) SUBTOTAL 1 DERECHOS MUNICIPALES [(a) x (0,75 %)]	%	144.585
(c) PRESUPUESTO SUPERFICIE QUE SE AMPLÍA (Calculado con Tabla Costos Unitarios MINVU)	\$	87.268.104
(d) SUBTOTAL 2 DERECHOS MUNICIPALES [(c) x (1,5%)]	%	654.511
(e) PRESUPUESTO DISMINUCIÓN DE SUPERFICIE (**)(Presupuesto emitido por profesional competente)	\$	
(f) SUBTOTAL 3 DERECHOS MUNICIPALES [(e) x (0,75%)]	%	\$
(g) DESCUENTO POR UNIDADES DE CASAS O PISOS TIPO REPETIDOS	(-)	\$
(h) SUBTOTAL 4 DERECHOS MUNICIPALES [(b)+(d)+(f)-(g)]	\$	
(i) DESCUENTO 30% CON INFORME DE REVISOR INDEPENDIENTE [(h) x (30%)]	(-)	\$ 239.729
<b>TOTAL DERECHOS A PAGAR [(h)-(i)]</b>	\$	<b>559.367</b>
GIRO INGRESO MUNICIPAL NÚMERO	6711	FECHA : 12-mar-2026

(\*) La superficie a considerar, debe incluir tanto la de la estructura, como la de los recintos o unidades afectadas por dicha modificación.  
 (\*\*) Ver Circular DDU- EPECIFICA N° 24/2007

8.1 CÁLCULO DE DESCUENTO POR UNIDADES REPETIDAS (Art. 130 LGUC; Art. 5.1.14. OGUC)

Unidades de Casas o pisos tipo repetidos	Porcentaje de descuentos de los derechos municipales	Número máximo de unidades con descuento por tramo	DESCUENTO (\$)
1° y 2°	0	0	
3°, 4° y 5°	0,1	3	
6°, 7°, 8°, 9 y 10°	0,2	5	
11 a la 20 , inclusive	0,3	10	
21 a la 40 ° inclusive	0,4	20	
41 o más	0,5	variable	
<b>TOTAL DESCUENTO:</b>			

Esta tabla se debe aplicar para cada vivienda o piso tipo que se repita

9 GLOSARIO:

D.F.L.: Decreto con Fuerza de Ley	I.P.T: Instrumento de Planificación Territorial.	SAG: Servicio Agrícola y Ganadero
D.S: Decreto Supremo	LGUC: Ley General de Urbanismo y Construcciones	SEREMI: Secretaría Regional Ministerial
EISTU: Estudio de Impacto Sistema Transporte Urbano	MH: Monumento Histórico	SEIM: Sistema de Evaluación de Impacto en Movilidad.
GIM: Giro de Ingreso Municipal	MINAGRI: Ministerio de Agricultura.	ZCH: Zona de Conservación Histórica
ICH: Inmueble de Conservación Histórica	MINVU: Ministerio de Vivienda y Urbanismo	ZOIT: Zona de Interés Turístico
IMIV: Informe de Mitigación de Impacto Vial	MTT: Ministerio de Transportes y Telecomunicaciones	ZT: Zona Típica
INE: Instituto Nacional de Estadísticas	OGUC: Ordenanza General de Urbanismo y Construcciones	

**NOTAS:** (SOLO PARA SITUACIONES ESPECIALES)  
 La presente Resolución Modifica a la Resolución de Modificación de Proyecto de Edificación N°87 aprobado con fecha 05-07-2024, correspondiente al expediente N°02/2024  
 La modificación contempla nuevas tipologías de viviendas para los Lotes B 01; B03; B04 y B05.  
 El proyecto contempla las siguientes Tipologías de Viviendas, las que dan un total de 3.838,84m2  
 - 14 Viviendas Casa Gp de 110,44 m2  
 - 4 Viviendas Casa Ga-i de 110,72m2  
 - 4 Viviendas Casa Ga-d de 110,72 m2  
 - 8 Viviendas Casa Ap de 88,68m2  
 - 3 Viviendas Casa Aa de 88,96 m2  
 - 3 Viviendas Tipo CH 88A V2(alb) de 91,80 m2  
 - 2 Viviendas Tipo CH 75A V2(alb) de 77,60 m2



**FRANCISCO JAVIER VARGAS CASTILLO**  
 DIRECTOR DE OBRAS MUNICIPALES  
 Nombre y firma

10 LISTA DE DOCUMENTOS QUE: SE AGREGAN, REEMPLAZAN O ELIMINAN CON RESPECTO AL EXPEDIENTE ORIGINAL

(Según N°1 del primer inciso de Art.5.1.17 de la OGUC)

10.1 LISTADO DE PLANOS QUE SE REEMPLAZAN ( R), SE AGREGAN (A) O ELIMINAN(E) (Si se requiere más líneas agregue hoja adicional)

PLANO N°	R / A / E	CONTENIDO	NOTA
ARQ-101	A	PLANO DE CONJUNTO	
ARQ-102	A	PLANTAS, CORTES, ELEVACIONES CASA CH 88AV2	
ARQ-103	A	PLANTAS, CORTES, ELEVACIONES CASA CH 75A V2	
ARQ-104	A	ESTUDIO TERMICO	
PLA Ba 41		CALCULO CASA CH 75 A V2	
PLA Ba 42		CALCULO CASA CH 75 A V2	
PLA Ba 43		CALCULO CASA CH 75 A V2	
PLA Ba 44		CALCULO CASA CH 75 A V2	
PLA Ba 45		CALCULO CASA CH 75 A V2	
PLA Aa 41		CALCULO CASA CH 88 A V2	
PLA Aa 42		CALCULO CASA CH 88A V2	
PLA Aa 43		CALCULO CASA CH 88A V2	
PLA Aa 44		CALCULO CASA CH 88A V2	
PLA Aa 45		CALCULO CASA CH 88A V2	

10.2 LISTADO DE DOCUMENTOS QUE SE REEMPLAZAN , SE AGREGAN O ELIMINAN (Si se requiere más líneas agregue hoja adicional)

R/A/E	CONTENIDO	NOTA
A	MEMORIA DE CALCULO CH 75 A V2	
a	MEMORIA DE CALCULO CH 88 A V2	



**RESOLUCIÓN: APRUEBA MODIFICACIÓN DE PROYECTO DE EDIFICACIÓN**

OBRA NUEVA  
 DIRECCIÓN DE OBRAS MUNICIPALES DE :  
 PADRE HURTADO

REGIÓN: METROPOLITANA DE SANTIAGO

NÚMERO DE RESOLUCIÓN
40
FECHA DE APROBACIÓN
24 MAR. 2026
ROL S.I.I.
334-949



**VISTOS**

- A) Las atribuciones emanadas de Art. 24 de la Ley Orgánica Constitucional de Municipalidades,
- B) Las disposiciones de la Ley General De Urbanismo y Construcciones en especial el Art.119, su Ordenanza General y el Instrumento de Planificación Territorial
- C) La solicitud de aprobación, los planos y demás antecedentes debidamente suscritos por el propietario y los profesionales correspondientes al expediente S.M.P.ON.N° 251/25
- D) El certificado de informaciones previas N° 577 de fecha 21-jun-2019 (vigente a la fecha de esta resolución ).
- E) El informe favorable de Revisor Independiente N° 006 de Fecha 14-ene-2026 (cuando corresponda)
- F) El informe favorable del revisor de proyecto de cálculo estructural N° de Fecha (cuando corresponda)
- G) La solicitud N° de fecha de aprobación de loteo con construcción simultanea. (cuando corresponda)
- H) Documento que acredita el cumplimiento de informes de mitigación de impactos al sistema de movilidad:
  - Resolución N° de fecha ,emitido por que aprueba el IMIV.
  - Certificado N° de fecha ,emitido por que implica silencio positivo.
  - Certificado N° de fecha ,emitido por que acredita que el proyecto no requiere IMIV.
- I) Otros (especificar)

**RESUELVO:**

- 1 Aprobar la modificación de proyecto de Obra Nueva : (especificar) 137 VIVIENDAS - 1 CASETA DE GUARDIA  
 Ubicado en la calle / avenida/ camino CAMINOS BAJOS DE SANTA CRUZ N° 471  
 Lote N° PA-3 , Manzana , loteo o localidad SUBD. LOTE P-A , BAJOS DE SANTA CRUZ  
 sector (urbano o rural) AUDP , en conformidad a los planos y además antecedentes timbrados por esta D.O.M, que forma parte de la presente autorización y que se encuentran archivados en el expediente S.M.P.ON. N° 251/2025
- 2 Reemplazar y/o adjuntar los planos y/o Especificaciones técnicas modificados al citado expediente S.M.P.ON., según listado adjunto.
- 3 Dejar constancia: Que la presente resolución se otorga amparada en las siguientes autorizaciones especiales :

plazos de la autorización especial (si corresponde)  
 ESPECIFICAR: Ejemplo ART.121, ART.122 otros LGUC

**4 Antecedentes del Proyecto**

NOMBRE DEL PROYECTO : CONDOMINIO LOTE PA-3

**4.1 DATOS DEL PROPIETARIO:**

NOMBRE O RAZÓN SOCIAL DEL PROPIETARIO			R.U.T.
INMOBILIARIA ALTO LA CRUZ LTDA			
REPRESENTANTE LEGAL DEL PROPIETARIO			R.U.T.
RODRIGO JORGE BARROS MEZA			
DIRECCIÓN: Nombre de la vía		N°	Local/ Of/ Dpto Localidad
COMUNA	CORREO ELECTRÓNICO	TELÉFONO FIJO	TELÉFONO CELULAR
PERSONERÍA DEL REPRESENTANTE LEGAL : Notario Rene Benavente Cash		SE ACREDITÓ MEDIANTE Escritura Publica	DE FECHA 25-mar-2020

**4.2 INDIVIDUALIZACIÓN DE LOS PROFESIONALES**

NOMBRE O RAZÓN SOCIAL de la empresa del ARQUITECTO (cuando corresponda)	R.U.T.
ARCHIPLAN S.A	
NOMBRE DEL PROFESIONAL ARQUITECTO RESPONSABLE	R.U.T.
MATIAS BALLACEY M.	
NOMBRE DEL CALCULISTA	R.U.T.
SEBASTIAN VARAS BRAUN	
NOMBRE DEL CONSTRUCTOR	R.U.T.
A LICITAR	

NOMBRE DEL INSPECTOR TÉCNICO DE OBRA	INSCRIPCIÓN REGISTRO	
	CATEGORÍA	N°
NOMBRE DEL REVISOR INDEPENDIENTE (cuando corresponda)	REGISTRO	CATEGORÍA
ELADIO PEREZ FAINE	186-13	1°
NOMBRE O RAZÓN SOCIAL DEL REVISOR DEL PROYECTO DE CÁLCULO ESTRUCTURAL (cuando corresponda)	REGISTRO	CATEGORÍA
NOMBRE DEL PROFESIONAL RESPONSABLE DE LA REVISIÓN DEL PROYECTO DE CÁLCULO ESTRUCTURAL	R.U.T	

5 CARACTERÍSTICAS PROYECTO DE OBRA NUEVA MODIFICADO

EDIFICIOS DE USO PÚBLICO, (incluida la modificación)	<input type="checkbox"/> TODO	<input type="checkbox"/> PARTE	<input checked="" type="checkbox"/> NO ES EDIFICIO DE USO PÚBLICO
CARGA DE OCUPACIÓN DE LAS EDIFICACIONES (personas) según artículo 4.2.4 OGUC.	PERMISO	652	DENSIDAD DE OCUPACIÓN (personas/hectárea)
	MODIFICACIÓN	645	MODIFICACIÓN
PERMISO	209	MODIFICACIÓN	191
CRECIMIENTO URBANO	<input type="checkbox"/> NO	<input type="checkbox"/> SÍ	explicitar: densificación/extensión) DENSIFICACION
LOTEO CON CONSTRUCCIÓN SIMULTÁNEA	<input type="checkbox"/> SÍ	<input checked="" type="checkbox"/> NO	LOTEO DFL 2 <input type="checkbox"/> SÍ <input checked="" type="checkbox"/> NO
PROYECTO, se desarrolla en etapas:	<input type="checkbox"/> SÍ	<input checked="" type="checkbox"/> NO	Cantidad de etapas
Etapas EJECUTADAS (indicar)	Etapas por ejecutar		
Etapas con Mitigaciones Parciales a considerar en IMIV, art. 173 LGUC	Etapas Art. 9° del DS 167 (MTT) de 2016		

5.1 SUPERFICIES

LA MODIFICACIÓN MANTIENE LA SUPERFICIE DE PERMISO OTORGADO			<input type="checkbox"/> SÍ	<input checked="" type="checkbox"/> NO	
DISMINUYE SUPERFICIE EDIFICADA EN	68,25	M2			
AUMENTA SUPERFICIE EDIFICADA EN		M2			
	ÚTIL (m2)		COMÚN (m2)		SUPERFICIE PROYECTO MODIFICADO
	PERMISO ANTERIOR	PERMISO MODIFICADO	PERMISO ANTERIOR	PERMISO MODIFICADO	
S. EDIFICADA SUBTERRÁNEO	0	0	0	0	0
S.EDIFICADA SOBRE TERRENO ( 1er piso + pisos superiores)	12.983,10	12.914,58	54,78	54,78	12.969,45
S. EDIFICADA TOTAL	12.983,10	12.914,58	54,78	54,78	12.969,45
SUPERFICIE OCUPACIÓN SOLO EN PRIMER PISO CON PERMISO(m2)	3.689,89	SUPERFICIE TOTAL PROYECTO MODIFICADO(m2)		12.969,45	
SUPERFICIE TOTAL DEL TERRENO (m2)	31.235,40				

S. EDIFICADA SUBTERRÁNEO (S)

(agregar hoja adicional si hubiere más subterráneos)

S. Edificada por nivel o piso		ÚTIL (m2)		COMÚN (m2)		TOTAL (m2)	
		PERMISO ANTERIOR	PERMISO MODIFICADO	PERMISO ANTERIOR	PERMISO MODIFICADO	PERMISO ANTERIOR	PERMISO MODIFICADO
nivel o piso	-1	0	0	0	0	0	0
nivel o piso	-2	0	0	0	0	0	0
nivel o piso	-3	0	0	0	0	0	0
nivel o piso	-4	0	0	0	0	0	0
nivel o piso	-5	0	0	0	0	0	0
TOTAL		0	0	0	0	0	0

S. EDIFICADA SOBRE TERRENO

(agregar hoja adicional si hubiere mas pisos sobre el nivel de suelo natural)

S. Edificada por nivel o piso		ÚTIL (m2)		COMÚN (m2)		TOTAL (m2)	
		PERMISO ANTERIOR	PERMISO MODIFICADO	PERMISO ANTERIOR	PERMISO MODIFICADO	PERMISO ANTERIOR	PERMISO MODIFICADO
nivel o piso	1	6.443,41	6.402,15	54,87	0	6.498,28	6.457,02
nivel o piso	2	6.539,69	6.512,43	0	0	6.539,69	6.512,43
nivel o piso	3						
nivel o piso	4						
nivel o piso	5						
nivel o piso	6						
nivel o piso	7						
nivel o piso	8						
nivel o piso	9						
nivel o piso	10						
TOTAL		12.983,10	12.914,58	54,87	0	13.037,97	12.969,45

S. EDIFICADA POR DESTINO

DESTINO (S) CONTEMPLADO (S)	Residencial ART 2.1.25. OGUC	Equipamiento ART. 2.1.33. OGUC	Act. Productivas ART 2.1.28. OGUC	Infraestructura ART 2.1.29. OGUC	Área verde ART 2.1.31. OGUC	Espacio Público ART 2.1.30. OGUC
SUPERFICIE PERMISO	13.037,97					
SUPERFICIE MODIFICACIÓN	12.969,45					

5.2 NORMAS URBANÍSTICAS

SE ACOGE A NUEVAS NORMAS (ART. 5.1.18. O.G.U.C)	<input type="checkbox"/> SÍ	<input checked="" type="checkbox"/> NO
---	-----------------------------	--

PREDIO(S) EMPLAZADO(S) EN ÁREA DE RIESGO	<input checked="" type="checkbox"/> NO	<input type="checkbox"/> SÍ	<input type="checkbox"/> PARCIAL
--	--	-----------------------------	----------------------------------

NORMAS URBANÍSTICAS	PERMISO ANTERIOR	PERMITIDO	PERMISO MODIFICADO
DENSIDAD	162,33hab/ ha	160 hab/ ha	162,33 hab/ ha
COEFICIENTE DE OCUPACIÓN PISOS SUPERIORES (sobre 1er piso)	0,21	N/A	0,21
COEFICIENTE DE OCUPACIÓN DE SUELO (1er piso)	0,21	0,35	0,21
COEFICIENTE DE CONSTRUCTIBILIDAD	0,42	OGUC	0,24
DISTANCIAMIENTOS	OGUC	OGUC	OGUC
RASANTE	70°	OGUC	70°
SISTEMA DE AGRUPAMIENTO	AISL/ PAR	AISL/ PAR	AISLADA / PAREADA
ADOSAMIENTO	OGUC	OGUC	NO
ANTEJARDÍN	3m	3m	3 m
ALTURA EN METROS Y/O PISOS	2 PISOS	OGUC	2 PISOS
ESTACIONAMIENTOS AUTOMÓVILES	147	81	147
ESTACIONAMIENTOS BICICLETAS	---	---	---
ESTACIONAMIENTOS OTROS VEHÍCULOS (ESPECIFICAR)	---	---	---
ESTACIONAMIENTOS PARA PERSONAS CON DISCAPACIDAD	3	OGUC	3

DESCUENTO ESTACIONAMIENTO PARA AUTOMÓVILES POR ESTACIONAMIENTO PARA BICICLETAS	<input type="checkbox"/> SÍ	<input checked="" type="checkbox"/> NO	CANTIDAD DESCONTADA
--	-----------------------------	--	---------------------

5.3 USO DE SUELO Y DESTINO(S) CONTEMPLADO(S)

LA OBRA MANTIENE EL DESTINO ORIGINAL	<input type="checkbox"/> SÍ	<input type="checkbox"/> NO, Completar cuadro siguiente				
TIPO DE USO	Residencial ART 2.1.25. OGUC	Equipamiento ART. 2.1.33. OGUC	Act. Productivas ART 2.1.28. OGUC	Infraestructura ART 2.1.29. OGUC	Área verde ART 2.1.31. OGUC	Espacio Público ART 2.1.30. OGUC
CLASE / DESTINO PERMISO	VIVIENDA					
CLASE / DESTINO MODIFICACIÓN	VIVIENDA					
ACTIVIDAD PERMISO						
ACTIVIDAD MODIFICACIÓN						
ESCALA PERMISO (Art. 2.1.36. OGUC)						
ESCALA MODIFICACIÓN (Art. 2.1.36. OGUC)						



5.4 PROTECCIONES OFICIALES: Predio o Inmueble con Protección Oficial (información del CIP).

<input checked="" type="checkbox"/> NO	<input type="checkbox"/> SÍ, especificar	<input type="checkbox"/> ZCH	<input type="checkbox"/> ICH	<input type="checkbox"/> ZOIT	<input type="checkbox"/> OTRO; especificar
<input type="checkbox"/> MONUMENTO NACIONAL:	<input type="checkbox"/> ZT	<input type="checkbox"/> MH	<input type="checkbox"/> SANTUARIO DE LA NATURALEZA		
OBSERVACIONES MODIFICACIÓN					

5.5 FORMA DE CUMPLIMIENTO ARTÍCULO 70° LGUC (\*)

CESIÓN <input type="checkbox"/>	APORTE <input type="checkbox"/>	OTRO ESPECIFICAR: <input type="checkbox"/>
---------------------------------	---------------------------------	--

(\*) SÓLO EN CASO DE PROYECTOS QUE CONLLEVEN CRECIMIENTO URBANO POR DENSIFICACIÓN (exigible conforme a plazos del Artículo primero transitorio de la Ley N° 20.958)

5.6 CÁLCULO DEL PORCENTAJE DE CESIÓN OBRA NUEVA

(sólo en casos de proyectos de crecimiento urbano por densificación)

PROYECTO		PORCENTAJE DE CESIÓN	
(a) <input type="checkbox"/> CON DENSIDAD DE OCUPACIÓN HASTA 8.000 Personas/Hectárea	(DENSIDAD DE OCUPACIÓN )	$\frac{---}{2000} \times 11 =$	$---\%$
(b) <input type="checkbox"/> CON DENSIDAD DE OCUPACIÓN SOBRE 8.000 Personas/Hectárea			44%

Nota 1: En la Modificación de proyecto de edificación de Obra Nueva, se debe efectuar el cálculo de la edificación completa, incluyendo las modificaciones que se solicitan.

Nota 2: Para calcular la Densidad de Ocupación, se debe considerar la carga de ocupación (según art. 4.2.4. de la OGUC) que se incrementa en el o los terrenos del proyecto, sin considerar en el cálculo, la cantidad de personas que ocupaban las edificaciones existentes, incluso si estas fuesen demolidas para materializar el proyecto. Sólo podrá descontarse la carga de ocupación de edificaciones a demoler, en los casos que el permiso de demolición se solicite en forma conjunta con la solicitud de permiso de edificación, y se adjunten los antecedentes respectivos a dicha solicitud, conforme al inciso final del artículo 5.1.6. y al inciso tercero del artículo 5.1.4., ambos de la O.G.U.C.

Nota 3: La Densidad de Ocupación, se obtiene de la siguiente fórmula :  
(Art. 2.2.5. Bis OGUC)

$(\text{Carga de ocupación del proyecto calculada según el art. 4.2.4. de la OGUC}) \times 10.000$   
Superficie del terreno (que considera el terreno más la superficie exterior hasta el eje del espacio público adyacente existente o previsto en el IPT hasta un máximo de 30 m)

5.7 CÁLCULO DEL APORTE (EN LOS CASOS QUE CORRESPONDA)

(c)	AVALÚO FISCAL VIGENTE A LA FECHA DE LA SOLICITUD DE LA MODIFICACIÓN, CORRESPONDIENTE AL O LOS TERRENOS (no se debe incluir valor de edificaciones existentes)	\$ ---	(d)	PORCENTAJE DE BENEFICIO POR CONSTRUCTIBILIDAD	%		
(e)	AVALÚO FISCAL INCREMENTADO, CORRESPONDIENTE AL O LOS TERRENOS (*) [(c) + ((c) x (d))]	X	---	% DE CESIÓN [(a) o (b)]	=	\$ ---	APORTE EQUIVALENTE EN DINERO [(e) x ((a) o (b))]

(\*) El Avalúo Fiscal debe incrementarse en la misma proporción que el aumento de constructibilidad obtenido por un beneficio normativo (Inciso 2° art. 2.2.5. Bis C. OGUC)  
 NOTA: Si el aporte se pagará en dinero, el pago respectivo deberá realizarse en forma previa a la Recepción Definitiva, parcial o total (Art. 2.2.5. Bis D.)

5.8 INCENTIVOS NORMATIVOS DEL IPT, A LOS QUE SE ACOGE LA MODIFICACIÓN (Art. 184 LGUC)

BENEFICIO	CONDICIÓN PARA OPTAR AL BENEFICIO:
BENEFICIO	CONDICIÓN PARA OPTAR AL BENEFICIO:
BENEFICIO	CONDICIÓN PARA OPTAR AL BENEFICIO:

5.9 DISPOSICIONES ESPECIALES A QUE SE ACOGE EL PROYECTO MODIFICADO

<input checked="" type="checkbox"/> D.F.L-N°2 de 1959	<input type="checkbox"/> Conjunto Armónico	<input type="checkbox"/> Proyección Sombras Art. 2.6.11. OGUC	<input type="checkbox"/> Segunda Vivienda Art. 6.2.4. OGUC
<input checked="" type="checkbox"/> Ley N° 19.537 Copropiedad Inmobiliaria	<input type="checkbox"/> Beneficio Fusión Art. 63 LGUC	<input checked="" type="checkbox"/> Conj. Viv. Econom. Art. 6.1.8. OGUC	<input type="checkbox"/> Art. 2.4.1. OGUC Inciso Segundo
<input type="checkbox"/> Art. 6.6.1. OGUC, según resolución N°	(V y U) de fecha	vigente hasta	
<input type="checkbox"/> Otro ; especificar			

5.10 NÚMERO DE UNIDADES TOTALES POR DESTINO PROYECTO MODIFICADO Art 6° letra L- D.S. N° 167 de 2016 MTT

VIVIENDAS	BODEGAS	OFICINAS	LOCALES COMERCIALES	Otro; especificar	TOTAL UNIDADES
137				N°	137

ESTACIONAMIENTOS para automóviles	147	Otros Estacionamientos exigidos (IPT):	Especificar	Cantidad	Especificar	Cantidad
ESTACIONAMIENTOS para bicicletas	0					

5.11 PARA PROYECTOS DE CONDOMINIO TIPO B

SUPERFICIE TOTAL DE TERRENO	CANTIDAD DE SITIOS RESULTANTES PROYECTO MODIFICADO
-----------------------------	--

6 OTRAS AUTORIZACIONES QUE FORMAN PARTE DE ESTE PERMISO (Inciso final Art. 5.1.6. de la OGUC)

<input type="checkbox"/> DEMOLICIÓN	<input type="checkbox"/> INSTALACIÓN DE FAENAS	<input type="checkbox"/> INSTALACIÓN DE GRÚAS Y SIMILARES
<input type="checkbox"/> OTRAS (especificar)	<input type="checkbox"/> EJECUCIÓN DE EXCAVACIONES, ENTIBACIONES Y SOCALZADOS	

7 CLASIFICACIÓN DE LA CONSTRUCCIÓN

CLASIFICACIÓN	m2	%(*)	VALOR m2 (**)	CLASIFICACIÓN	m2	%(*)	VALOR m2 (**)
C-3	600	100	257.580				

(\*) El 100% corresponde a la superficie edificada total que se calcula según Tabla de Costos Unitarios MINVU  
 (\*\*) Valor de la Tabla de Costos Unitarios MINVU vigente a la fecha de ingreso de la solicitud.

8 DERECHOS MUNICIPALES

(a)	PRESUPUESTO PARTE ESTRUCTURA MODIFICADA *(Presupuesto emitido por profesional competente)	\$	325.798
(b)	SUBTOTAL 1 DERECHOS MUNICIPALES [(a) x (0,75 %)]	%	\$ ---
(c)	PRESUPUESTO SUPERFICIE QUE SE AMPLÍA (Calculado con Tabla Costos Unitarios MINVU)	\$	154.548.000
(d)	SUBTOTAL 2 DERECHOS MUNICIPALES [(c) x (1,5%)]	%	\$ 1.159.110
(e)	PRESUPUESTO DISMINUCIÓN DE SUPERFICIE (**)(Presupuesto emitido por profesional competente)	\$	
(f)	SUBTOTAL 3 DERECHOS MUNICIPALES [(e) x (0,75%)]	%	\$
(g)	DESCUENTO POR UNIDADES DE CASAS O PISOS TIPO REPETIDOS	(-)	\$
(h)	SUBTOTAL 4 DERECHOS MUNICIPALES [(b)+(d)+(f)-(g)]		\$
(i)	DESCUENTO 30% CON INFORME DE REVISOR INDEPENDIENTE [(h) x (30%)]	(-)	\$ 445.472
	TOTAL DERECHOS A PAGAR [(h)-(i)]	\$	1.039.436
	GIRO INGRESO MUNICIPAL NÚMERO	6702	FECHA : 12-mar-2026

(\*)La superficie a considerar, debe incluir tanto la de la estructura, como la de los recintos o unidades afectadas por dicha modificación.  
 (\*\*)Ver Circular DDU- EPECÍFICA N° 24/2007

8.1 CÁLCULO DE DESCUENTO POR UNIDADES REPETIDAS (Art. 130 LGUC; Art. 5.1.14. OGUC)

Unidades de Casas o pisos tipo repetidos	Porcentaje de descuentos de los derechos municipales	Número máximo de unidades con descuento por tramo	DESCUENTO (\$)
1° y 2°	0	0	
3°, 4° y 5°	0,1	3	
6°, 7°, 8°, 9 y 10°	0,2	5	
11 a la 20 , inclusive	0,3	10	
21 a la 40 ° inclusive	0,4	20	
41 o más	0,5	variable	
TOTAL DESCUENTO:			

Esta tabla se debe aplicar para cada vivienda o piso tipo que se repita



