



**SECPLA**  
Secretaría Comunal de Planificación  
Asesoría Urbana

## INFORME JUNIO 2025

**DE :** Karol Eduardo Cifuentes Troncoso  
Arquitecto  
Asesoría Urbana – SECPLA

**A :** Miguel Muñoz Verdugo  
Secretario Comunal de Planificación

**MAT :** "DISEÑO Y FORMULACIÓN DE PROYECTOS DE CICLOVÍAS DIVERSOS SECTORES DE LA COMUNA DE PADRE HURTADO, FNDR, CIRCULAR 33 Y SECTORIALES PMU, PMB. "

Padre Hurtado, junio del 2025

Con respecto al cometido otorgado, envié a U.D. informe correspondiente al proceso de "Diseño y formulación de Proyectos de ciclovías diversos sectores de la comuna de Padre Hurtado, FNDR, Circular 33 y Sectoriales PMU, PMB.

Adjunto

Durante el mes de Junio se trabaja en el avance del plan de ciclovías en el trazado que corresponde al sector Santa Herminia.

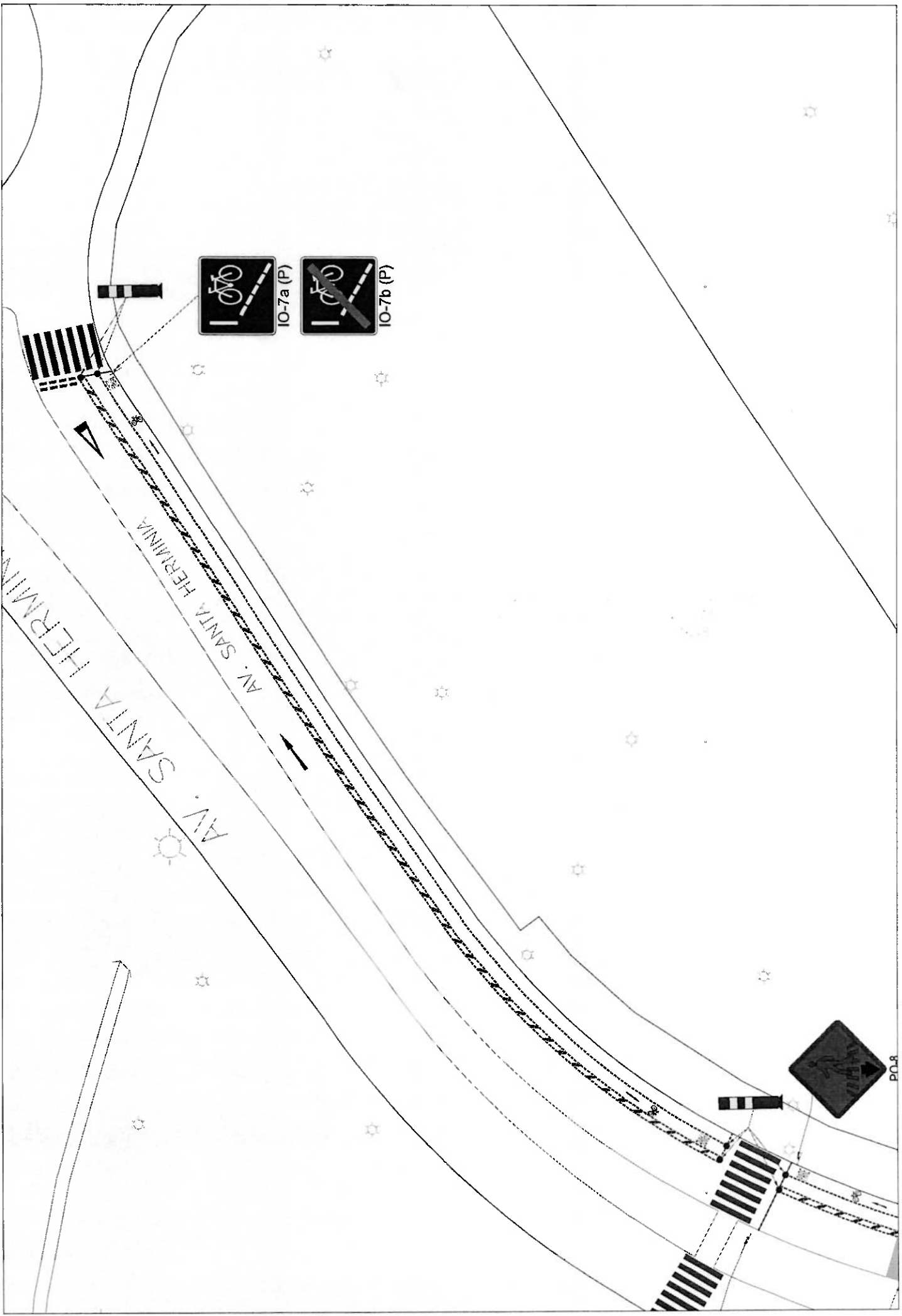
Se realiza reunión el día martes 3 de junio con Vialidad de MOP donde asistió la unidad de Asesoría urbana de la Municipalidad, y de parte de MOP Gianpaolo Darigo, Luis Flores y Fernán Conrads, donde se revisó del trazado del plan de ciclovías y Sendas Multipropósitos, donde se dieron a conocer los proyectos que se encuentran en ejecución por parte de MOP, los cuales serían los Tramos; Av. José Luis Caro, Las Violetas, entre otros. Además, se revisó la propuesta del Plan del Ciclovías en el tramo ubicado entre Francisco de Borja y El Sotillo. Se hace modificación de la propuesta, debido a que el perfil enviado por MOP se ejecutará en 20 años, por lo que se debe considerar la situación actual y modificación de la acera en sus anchos. El perfil enviado por MOP el 2024, correspondía a 3 pistas por sentido, sin berma, ciclovía y vereda. La nueva propuesta, que tendrá una durabilidad de 15-20 años, debe considerar 2 pistas por sentido, regular la dimensión de la berma, incluir ciclovías de 2,4 metros, vereda de 2 metros y considerar que el cableado eléctrico sea soterrado en ese tramo.



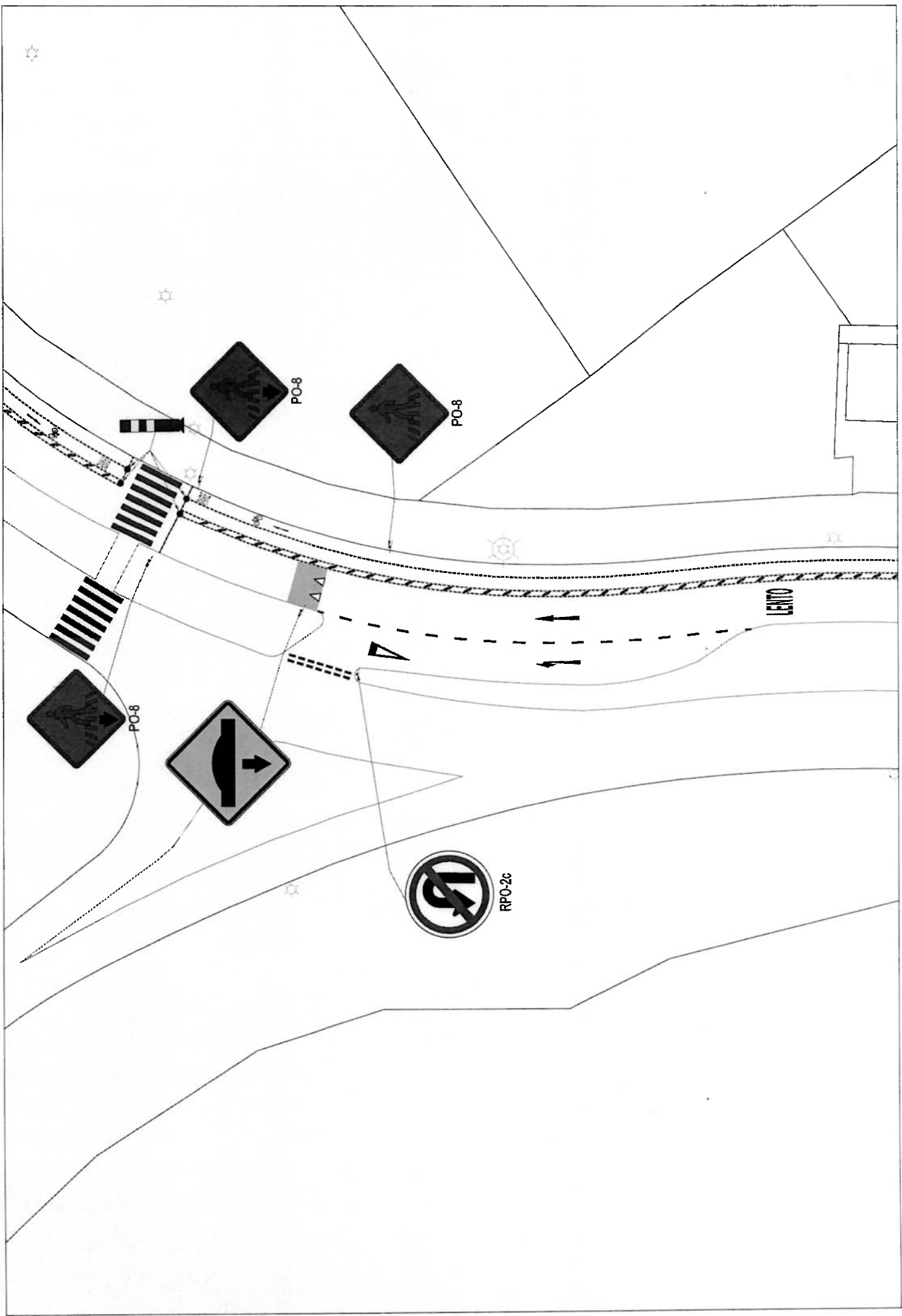
**SECPILA**  
Secretaría Comunal de Planificación  
Asesoría Urbana

Después de esta reunión, se comenzó a modificar el trazado del plan de ciclovías en el tramo de Camino San Alberto Hurtado entre San Francisco de Borja y El Sotillo según el perfil establecido por MOP en la reunión.  
Se anexa el avance del diseño del plan de ciclovías de la comuna de Padre Hurtado en el tramo descrito.

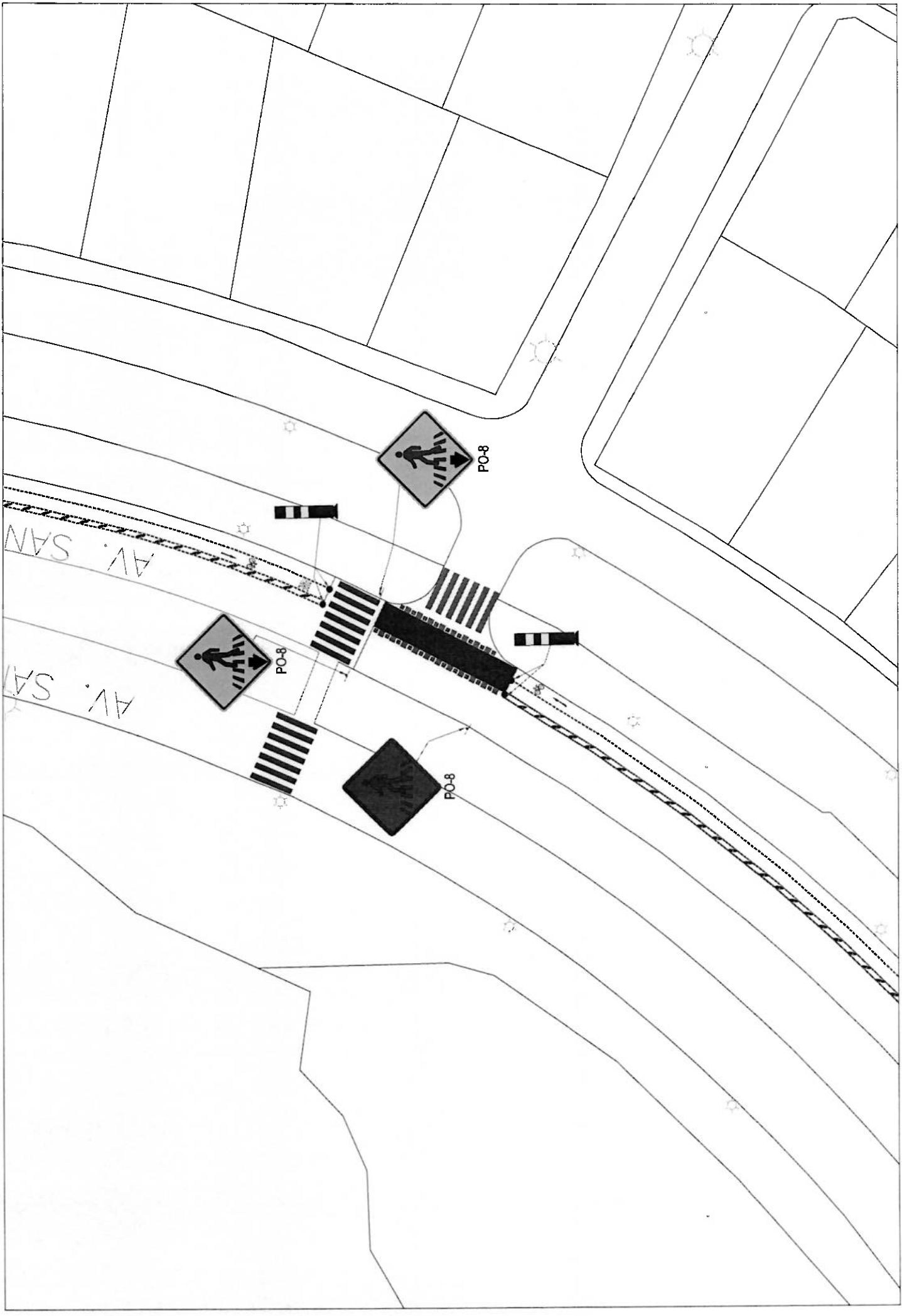








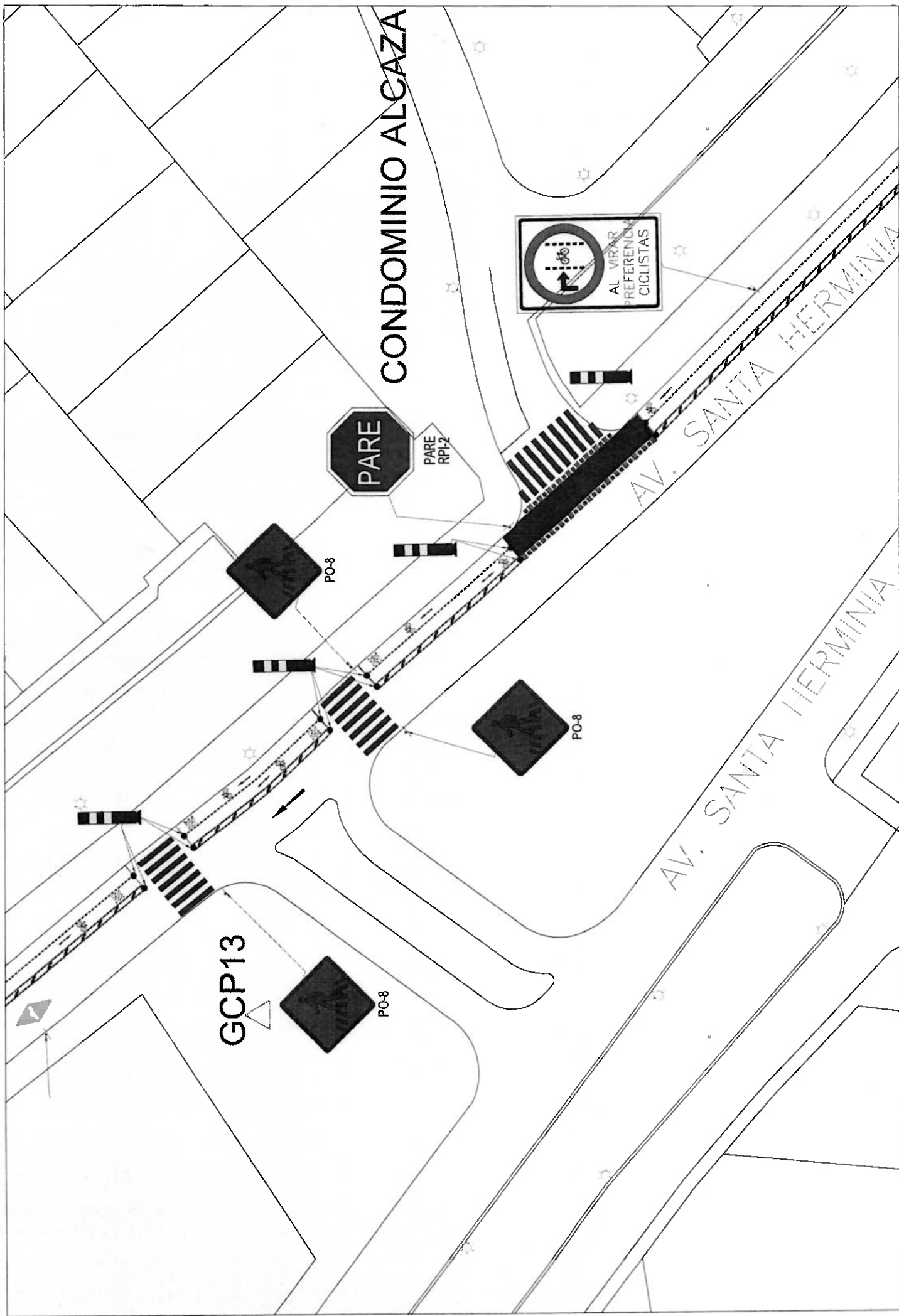








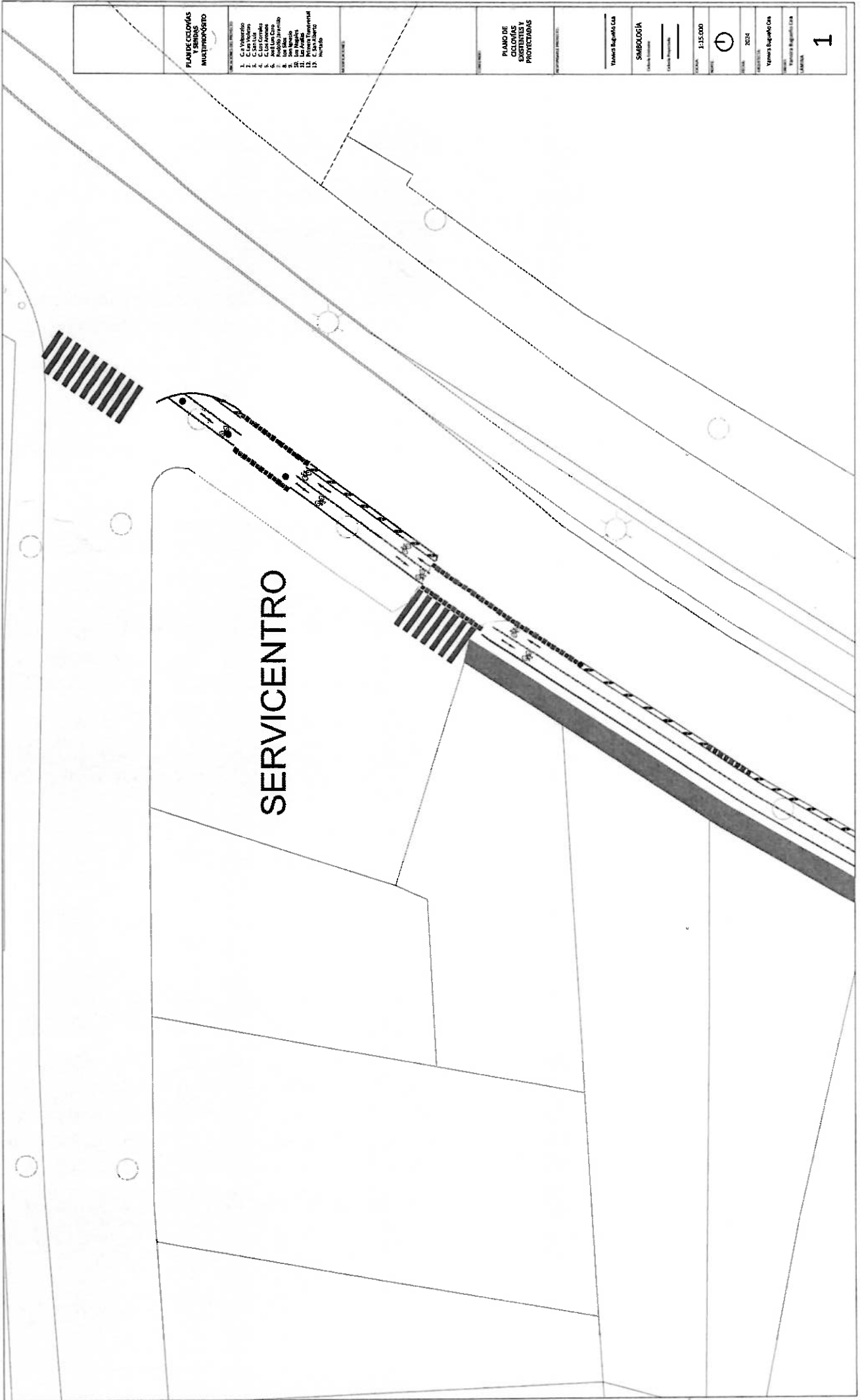












**PLANEACIONES  
MULTIPROPOSITO**

- NO. LINEAS DE PROPOSITO
- 1. C-1 Viveredo
  - 2. C-2 San Juan
  - 3. C-3 San Luis
  - 4. C-4 Los Andes
  - 5. C-5 Los Andes
  - 6. C-6 Los Andes
  - 7. C-7 Los Andes
  - 8. C-8 Los Andes
  - 9. C-9 Los Andes
  - 10. C-10 Los Andes
  - 11. C-11 Los Andes
  - 12. C-12 Los Andes
  - 13. C-13 Los Andes
  - 14. C-14 Los Andes
  - 15. C-15 Los Andes

ESCALA: 1:10,000

**PLANO DE  
DISEÑO DE  
CARRILES  
SOLICITUD  
PROTECTORAS**

ESCALA: 1:10,000

Vivero Buparho Cia

**SIMBOLOGIA**

- Carretera
- Carretera
- Carretera

ESCALA: 1:10,000

NO. LINEAS DE PROPOSITO

2024

Vivero Buparho Cia

Vivero Buparho Cia

LAMINA

**1**

