



PERMISO DE OBRA MENOR
AMPLIACIÓN DE VIVIENDA SOCIAL Y OTRAS

DIRECCIÓN DE OBRAS MUNICIPALES DE:
PADRE HURTADO

REGIÓN: **METROPOLITANA DE SANTIAGO**

NÚMERO DE RESOLUCIÓN	29
FECHA DE APROBACIÓN	11 MAR. 2026
ROL S.I.I	952-98

VISTOS

- A) Las atribuciones emanadas del Art. 24 de la Ley Orgánica Constitucional de Municipalidades,
- B) Las disposiciones de la Ley General de Urbanismo y Construcciones en especial el Art. 116, su Ordenanza General, y el Instrumento de Planificación Territorial.
- C) La solicitud de aprobación, los planos y demás antecedentes debidamente suscritos por el propietario y los profesionales correspondientes al expediente S.OM 5.1.4 2A N° 191 ingresada con fecha 29-sep-2025
- D) El certificado de informaciones previas N° 411 de fecha 01-sep-2025
- E) El informe Favorable de Revisor Independiente N° de fecha (si se contrató)
- F) Otros (especificar):

RESUELVO:

1 Conceder permiso para ampliar la vivienda **DE HASTA 520 UF** con una superficie total original de **46,51** m² y de **2** pisos de altura, en un total de **69,15** m², ubicado en calle/avenida/camino **MARCELA PAZ SUR** N° **2648** Lote N° **LT 37** localidad o loteo **VILLA NEWEN** sector **URBANO** zona **ZB3 C. LOCAL** del Plan regulador **COMUNAL** (urbano o rural) Comunal o Intercomunal

aprobando los planos y demás antecedentes, que forman parte de la presente autorización mencionados en la letra C de los VISTOS de este permiso.

2 Dejar constancia que la obra que se aprueba **MANTIENE** los beneficios del D.F.L.-N°2 de 1959. (Mantiene o pierde)

3 Que el presente permiso se otorga amparado en las siguientes autorizaciones especiales: Art.121, Art.122, Art.123, Art.124, de la LGUC, otros (especificar).
 plazos de la autorización especial

4 ANTECEDENTES DEL PROYECTO

4.1 DATOS DEL PROPIETARIO:

NOMBRE O RAZÓN SOCIAL DEL PROPIETARIO			R.U.T.	
CRISTIAN SOTO GUTIERREZ				
REPRESENTANTE LEGAL DEL PROPIETARIO			R.U.T.	
DIRECCIÓN: Nombre de la vía		N°	Local/ Of/ Depto	Localidad
COMUNA	CORREO ELECTRÓNICO	TELÉFONO FIJO	TELÉFONO CELULAR	
PADRE HURTADO				
PERSONERÍA DEL REPRESENTANTE LEGAL:	SE ACREDITÓ MEDIANTE DE FECHA Y REDUCIDA A ESCRITURA PÚBLICA			
CON FECHA ANTE EL NOTARIO SR (A)				

4.2 INDIVIDUALIZACIÓN DE LOS PROFESIONALES

NOMBRE O RAZÓN SOCIAL de la empresa del ARQUITECTO (cuando corresponda)	R.U.T.	
NOMBRE DEL PROFESIONAL ARQUITECTO RESPONSABLE	R.U.T.	
JESSICA RIVEROS RUIZ		
NOMBRE DEL CALCULISTA (cuando corresponda, según inciso final art 5.1.7. OGUC)	R.U.T.	
NOMBRE DEL CONSTRUCTOR (*)	R.U.T.	
NOMBRE DEL REVISOR INDEPENDIENTE (cuando se haya contratado)	REGISTRO	CATEGORÍA

(*) Podrá individualizarse hasta antes del inicio de las obras.

5 CARACTERÍSTICAS DEL PROYECTO DE AMPLIACIÓN DE VIVIENDA SOCIAL

TIPO DE AMPLIACIÓN SOLICITADA

(Según Art. 166 de la LGUC)

<input type="checkbox"/> DE VIVIENDA SOCIAL	<input type="checkbox"/> DE INFRAESTRUCTURA SANITARIA
<input type="checkbox"/> DE VIVIENDA PROGRESIVA	<input checked="" type="checkbox"/> DE VIVIENDA DE HASTA 520 UF (Calculado según tabla costos unitarios MINVU)

(Según Art. 166 de la LGUC, solo se puede tramitar con este permiso simplificado una ampliación de una de las cuatro tipologías señaladas. En caso contrario, debe tramitarse como ampliación según el art. 5.1.4. 1A o 5.1.6., según corresponda)

CARGA DE OCUPACIÓN TOTAL DE LA AMPLIACIÓN (personas) según artículo 4.2.4. OGUC.	3	DENSIDAD DE OCUPACIÓN DE LA AMPLIACIÓN (personas/hectárea)	N/A
---	---	--	-----

PROYECTO DE AMPLIACIÓN, se desarrollará en etapas	<input type="checkbox"/> SÍ	<input checked="" type="checkbox"/> NO	cantidad de etapas
---	-----------------------------	--	--------------------

5.1 SUPERFICIES

SUPERFICIE OCUPACIÓN INCLUIDA LA AMPLIACIÓN SOLO EN PRIMER PISO	57,16
---	-------

SUPERFICIE TOTAL DEL PREDIO O LOS PREDIOS (m ²)	80,16
---	-------

S. EDIFICADA SOBRE TERRENO

(agregar hoja adicional si hubiere más pisos sobre el nivel de suelo natural)

S. Edificada por nivel o piso	PERMISO(S) ANTERIOR (ES)(m ²)	AMPLIACIÓN PROYECTADA (m ²)	TOTAL INCLUIDA AMPLIACIÓN (m ²)
nivel o piso 1°	24,25	32,91	57,16
nivel o piso 2°	22,26	36,24	58,5
nivel o piso 3°	-----	-----	-----

5.2 NORMAS URBANÍSTICAS

PREDIO(S) EMPLAZADO(S) EN ÁREA DE RIESGO	<input checked="" type="checkbox"/> NO	<input type="checkbox"/> SÍ	<input type="checkbox"/> PARCIAL
--	--	-----------------------------	----------------------------------

5.3 DECLARACIONES

Incisos segundo y tercero Artículo 6.1.11. OGUC

LA VIVIENDA SOCIAL FORMA PARTE DE UN CONDOMINIO Ley N° 19.537 Copropiedad Inmobiliaria	<input type="checkbox"/> SÍ	<input checked="" type="checkbox"/> NO
LA VIVIENDA QUE SE AMPLIA MANTIENE SU CONDICION DE VIVIENDA ECONOMICA (hasta 140 m ²) - D.F.L.-N°2 de 1960	<input checked="" type="checkbox"/> SÍ	<input type="checkbox"/> NO

6 OTRAS AUTORIZACIONES O PERMISOS (Que se otorgan en conjunto, Inciso tercero Art. 5.1.4. de la OGUC).

TIPO DE SOLICITUD	PERMISO N°	FECHA:
DEMOLICIÓN		
OTRO (especificar):		

7 CLASIFICACIÓN DE LA CONSTRUCCIÓN

CLASIFICACIÓN	m ²	%(*)	VALOR m ² (**)	CLASIFICACIÓN	m ²	%(*)	VALOR m ² (**)
E-3	69,15	100%	183.040				

(*) El 100% corresponde a la superficie edificada total que se calcula según Tabla de Costos Unitarios MINVU

(**) Valor de la Tabla de Costos Unitarios MINVU vigente a la fecha de ingreso de la solicitud.

8 DERECHOS MUNICIPALES

(a) PRESUPUESTO (Calculado con Tabla Costos Unitarios MINVU)		\$	12.657.216
(b) SUBTOTAL 1 DERECHOS MUNICIPALES [(a) x (1,5% N° 2 del Art. 130 LGUC)]	%	\$	189.858
(c) DESCUENTO 30% CON INFORME DE REVISOR INDEPENDIENTE [(b) x (30%)]	(-)	\$	
(d) SUBTOTAL 2 [(b) - (c)]			189.858
(e) REBAJA SEGÚN ART. 5.1.4. 2A [(b)x(50% a lo menos)]	(-)		94.929
(f) SUBTOTAL 3 [(d) - (e)]			94.929
(g) DESCUENTO MONTO CONSIGNADO AL INGRESO SOLICITUD	(-)	\$	
TOTAL DERECHOS A PAGAR [(f) - (g)]		\$	94.929
GIRO INGRESO MUNICIPAL NÚMERO 6010	FECHA :		09-mar-2026

9 GLOSARIO:

D.F.L.: Decreto con Fuerza de Ley

I.P.T: Instrumento de Planificación Territorial.

SAG: Servicio Agrícola y Ganadero

D.S: Decreto Supremo

LGUC: Ley General de Urbanismo y Construcciones

SEREMI: Secretaría Regional Ministerial

EISTU: Estudio de Impacto Sistema Transporte Urbano

MH: Monumento Histórico

SEIM: Sistema de Evaluación de Impacto en Movilidad.

GIM: Giro de Ingreso Municipal

MINAGRI: Ministerio de Agricultura.

ZCH: Zona de Conservación Histórica

ICH: Inmueble de Conservación Histórica

MINVU: Ministerio de Vivienda y Urbanismo

ZOIT: Zona de Interés Turístico

IMIV: Informe de Mitigación de Impacto Vial

MTT: Ministerio de Transportes y Telecomunicaciones

INE: Instituto Nacional de Estadísticas

OGUC: Ordenanza General de Urbanismo y Construcciones


ZT: Zona Típica


NOTAS: (SOLO PARA SITUACIONES ESPECIALES)


1.- SE AUTORIZA LA ALTERACION, REALIZADA A LA VIVIENDA ORIGINAL (aprobada mediante Permiso N°8 de fecha 23-01-2013 y Recepción Final N°19 de fecha 28-07-2016) YA QUE SE HA DADO CUMPLIMIENTO A LO ESTABLECIDO EN EL ART. 5.1.4 N°3 DE LA OGUC Y SE HAN CANCELADO LOS DERECHOS CORRESPONDIENTES, G.I.M. N°6010 DEL 09-02-2026 (\$20.450.- pesos).

- SUPERFICIE VIVIENDA ORIGINAL : 46,51 M2
- SUPERFICIE AMPLIACIÓN : 69,15 M2
- SUPERFICIE TOTAL : 115,66 M2
- SUPERFICIE DEL PREDIO : 80,16 M2

REVISORES
MUNICIPALES:

CHM 
.....
.....
.....
.....
.....




FRANCISCO JAVIER VARGAS CASTILLO
DIRECTOR DE OBRAS MUNICIPALES

Firma DOM

Nombre completo

